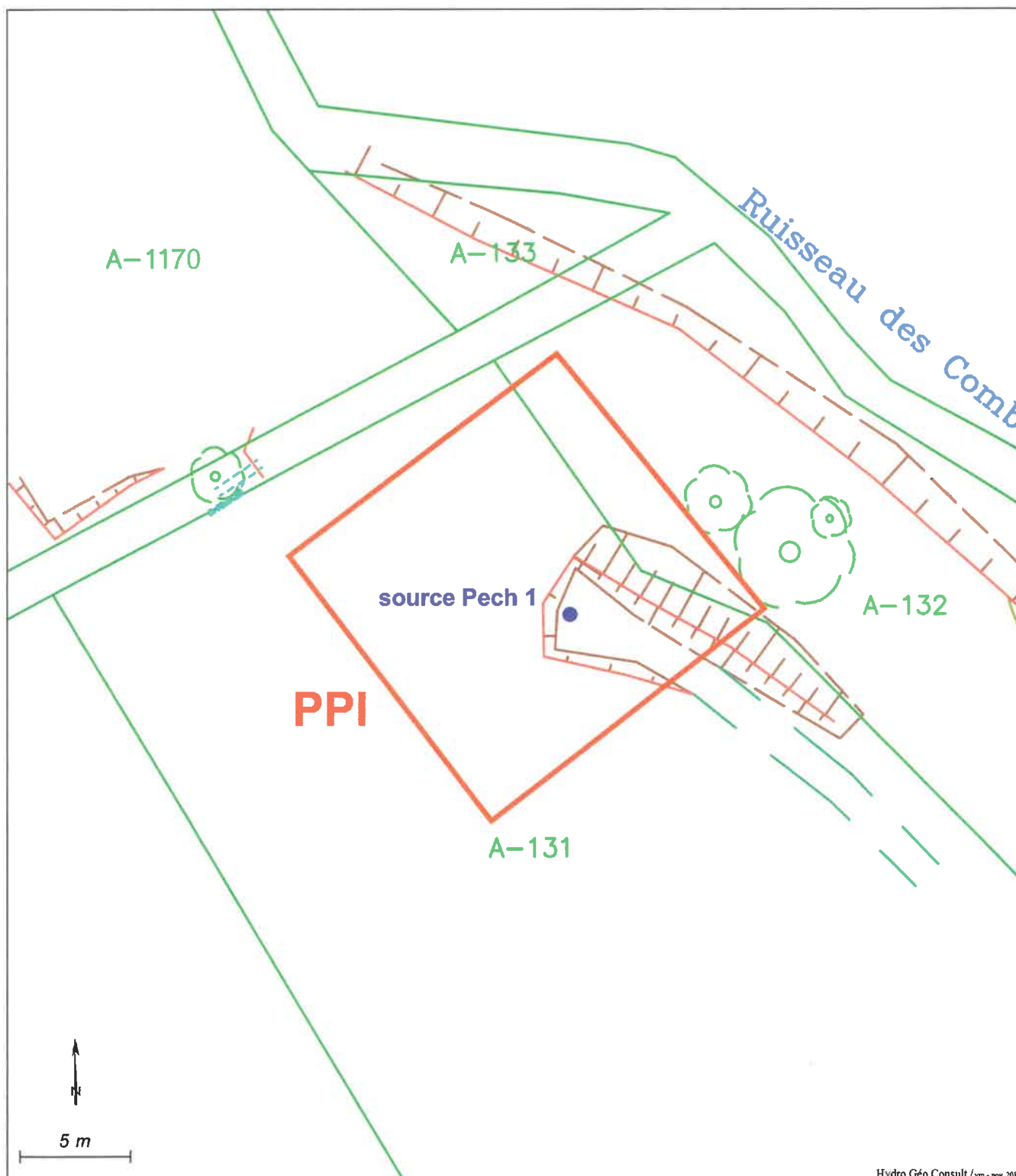


Limites du périmètre de protection immédiate proposées par l'hydrogéologue agréé - Source Pech 1

extrait plan topographique réalisé par cabinet Gueneret - novembre 2015

— Représentation du parcellaire cadastral (limites non définies contradictoirement)

Echelle 1/250

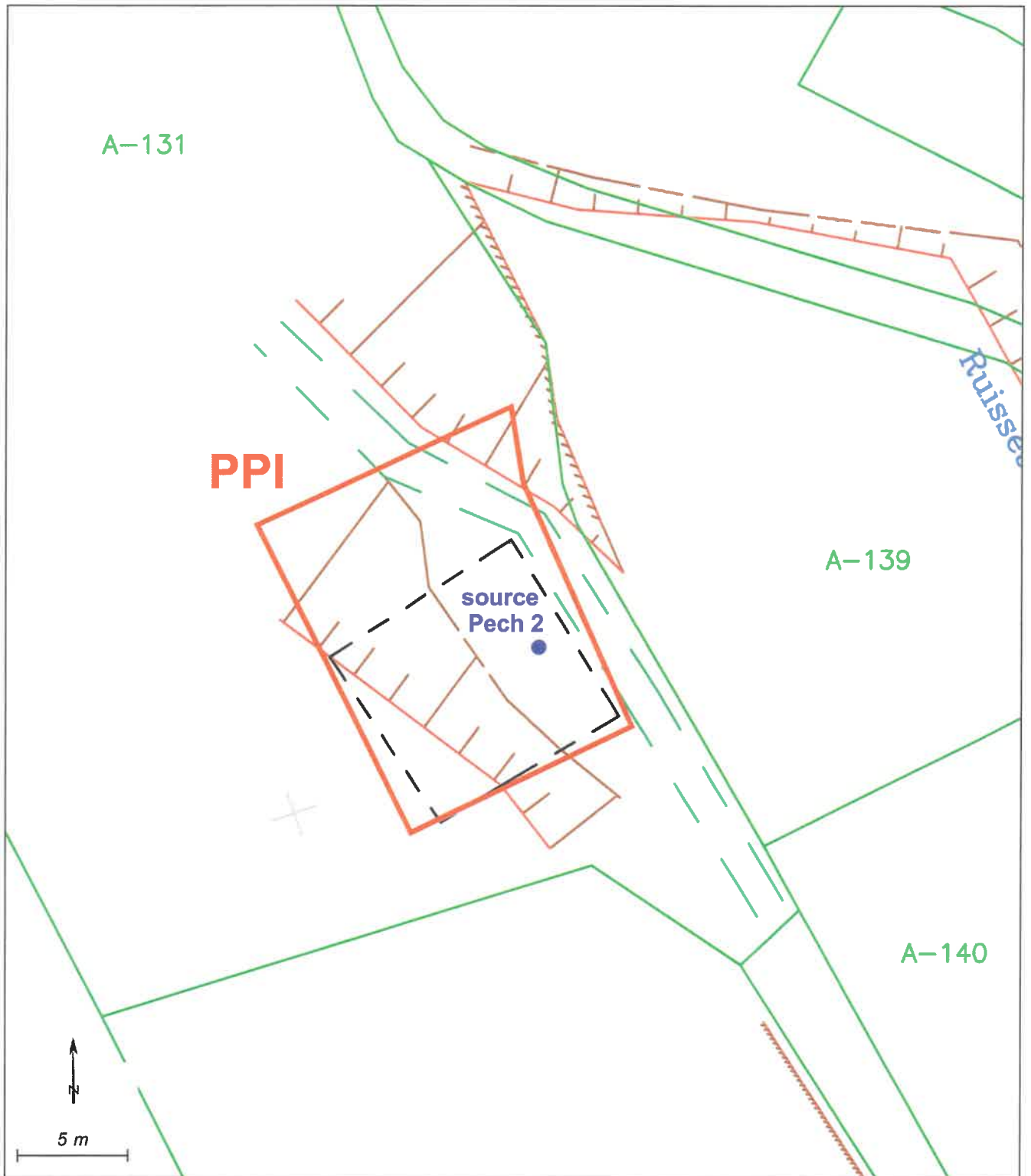


Limites du périmètre de protection immédiate proposées par l'hydrogéologue agréé - Source Pech 2

extrait plan topographique réalisé par cabinet Gueneret - novembre 2015

— Représentation du parcellaire cadastral (limites non définies contradictoirement)

Echelle 1/250

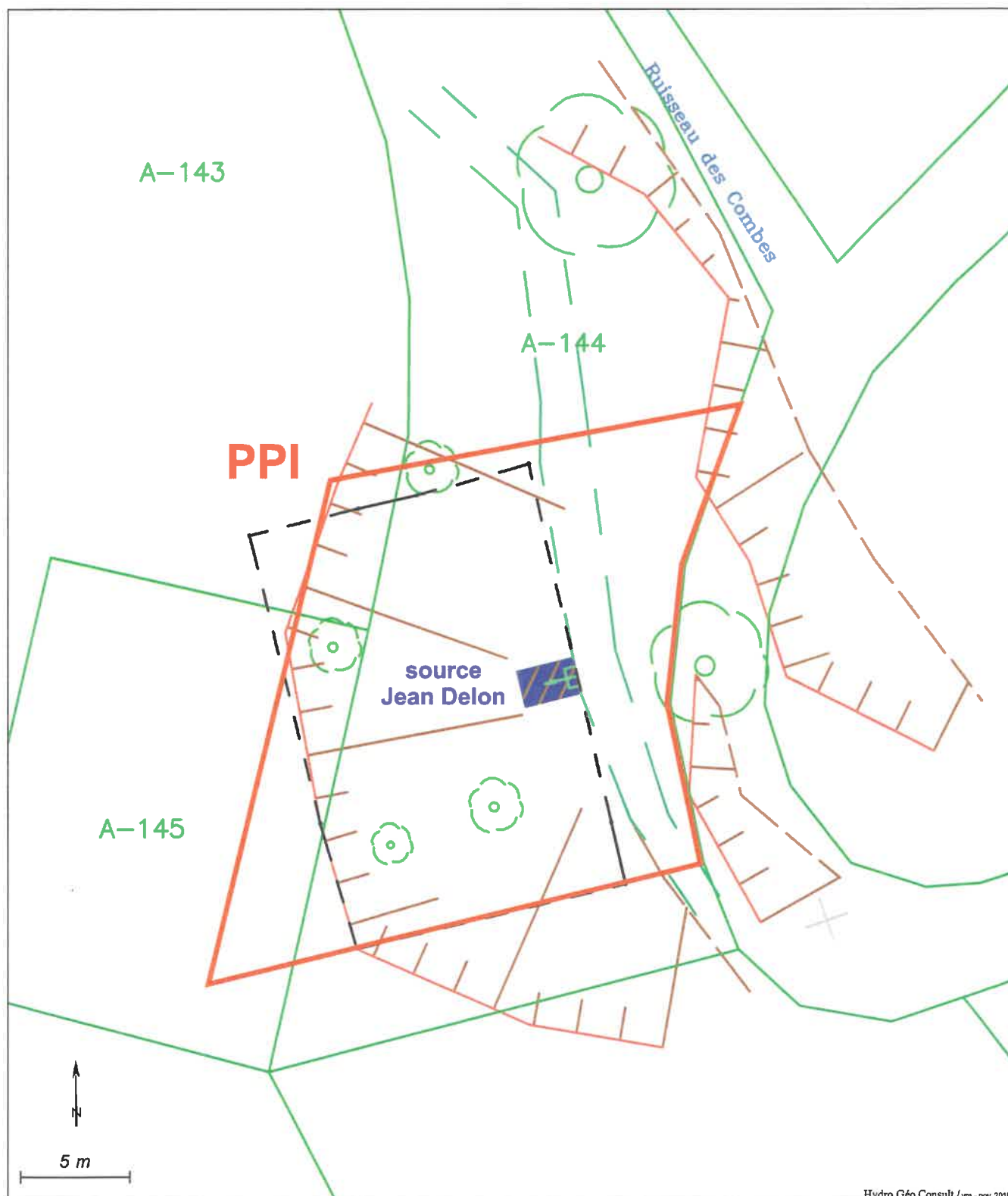


Limites du périmètre de protection immédiate proposées par l'hydrogéologue agréé - Source Jean Delon

extrait plan topographique réalisé par cabinet Gueneret - novembre 2015

— Représentation du parcellaire cadastral (limites non définies contradictoirement)

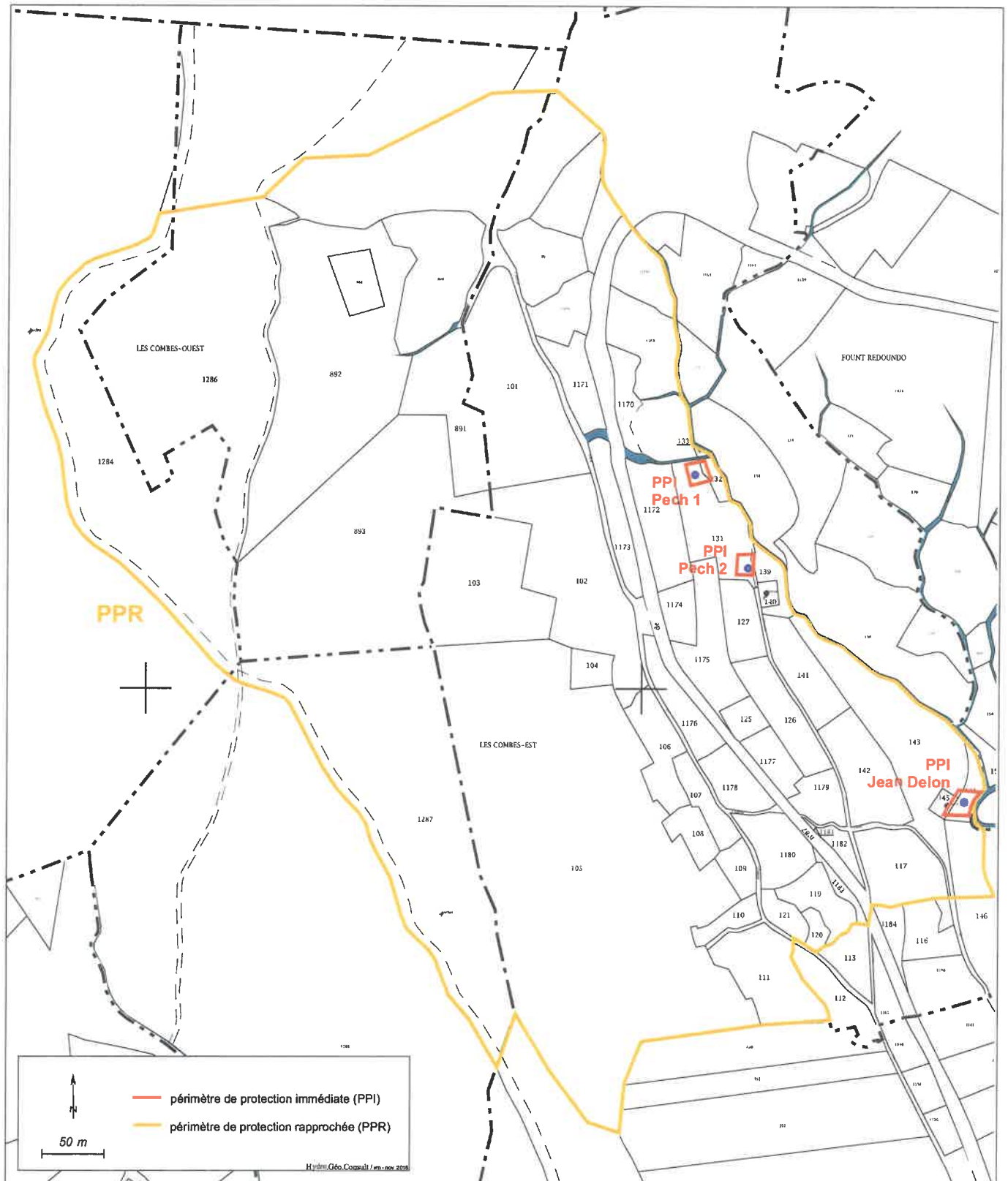
Echelle 1/250



Limites des périmètres de protection immédiate et rapprochée proposées par l'hydrogéologue agréé

assemblage cadastral, commune Pradelles-Cabardès, section A, feuilles 2 et 6

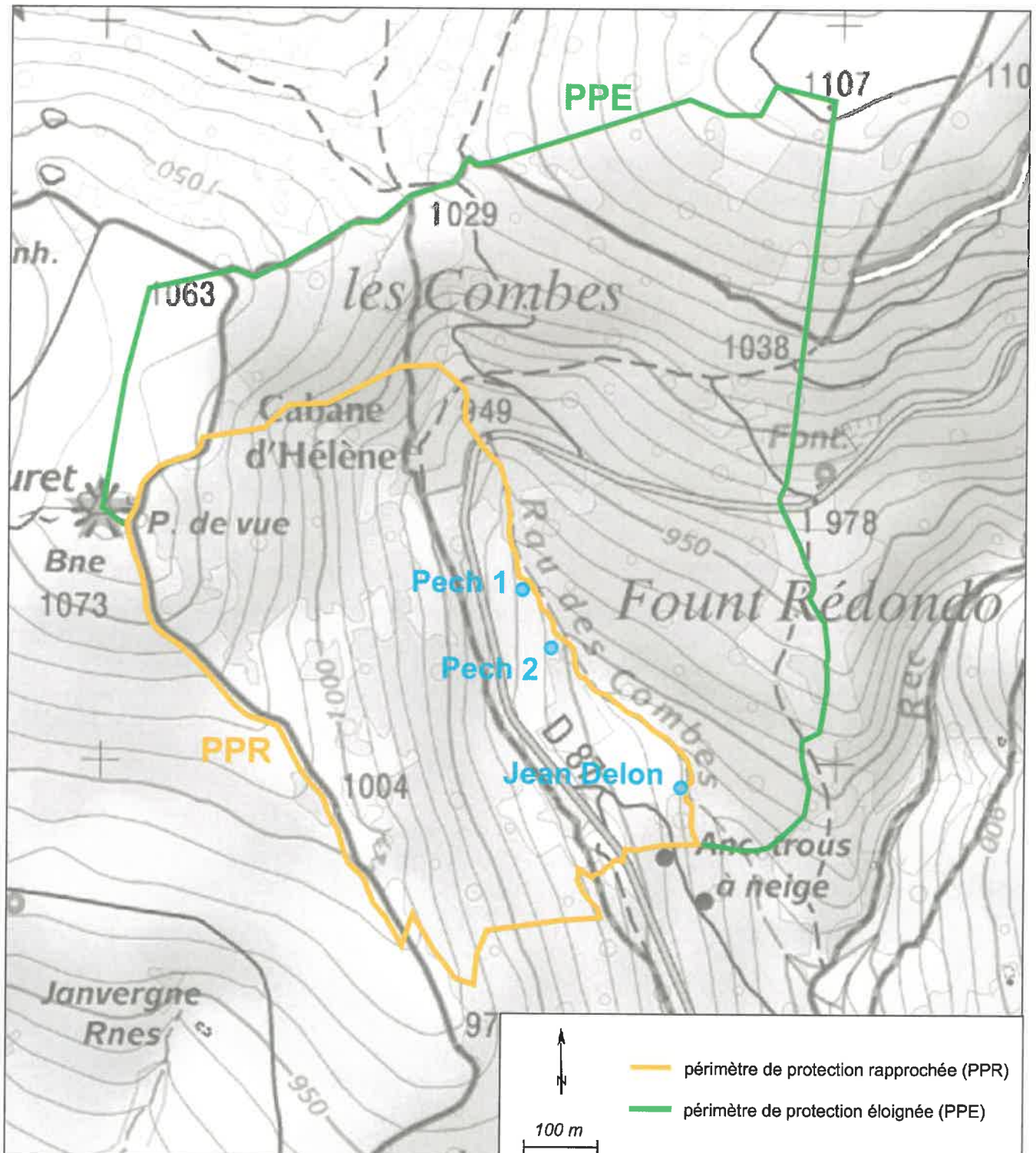
Echelle 1/3.000



Limites des périmètres de protection rapprochée et éloignée proposées par l'hydrogéologue agréé

fond Ign n° 2344 ET

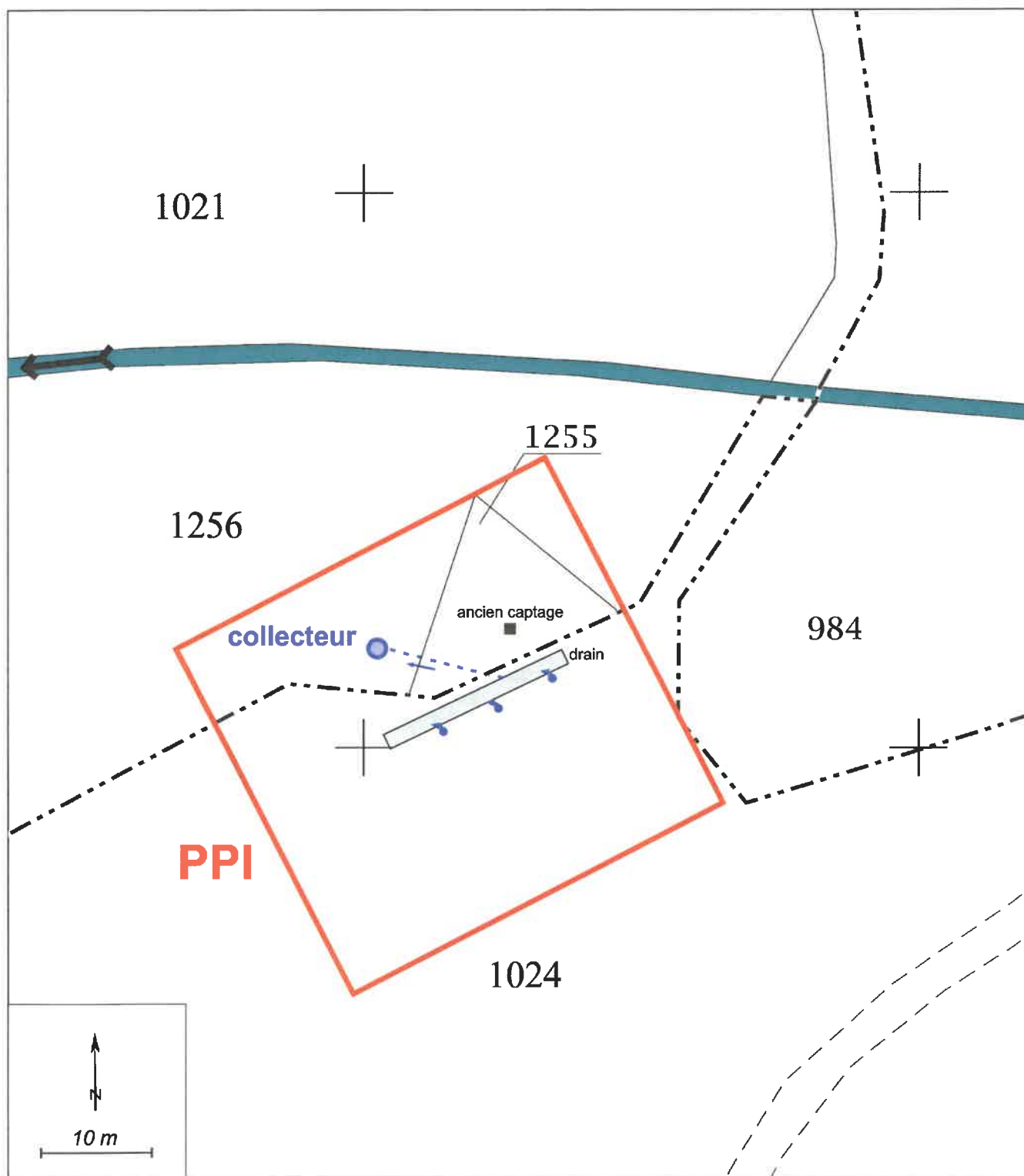
Echelle 1/7.500



Limites du périmètre de protection immédiate proposées par l'hydrogéologue agréé

fond cadastral, section A, commune de Pradelles-Cabardès

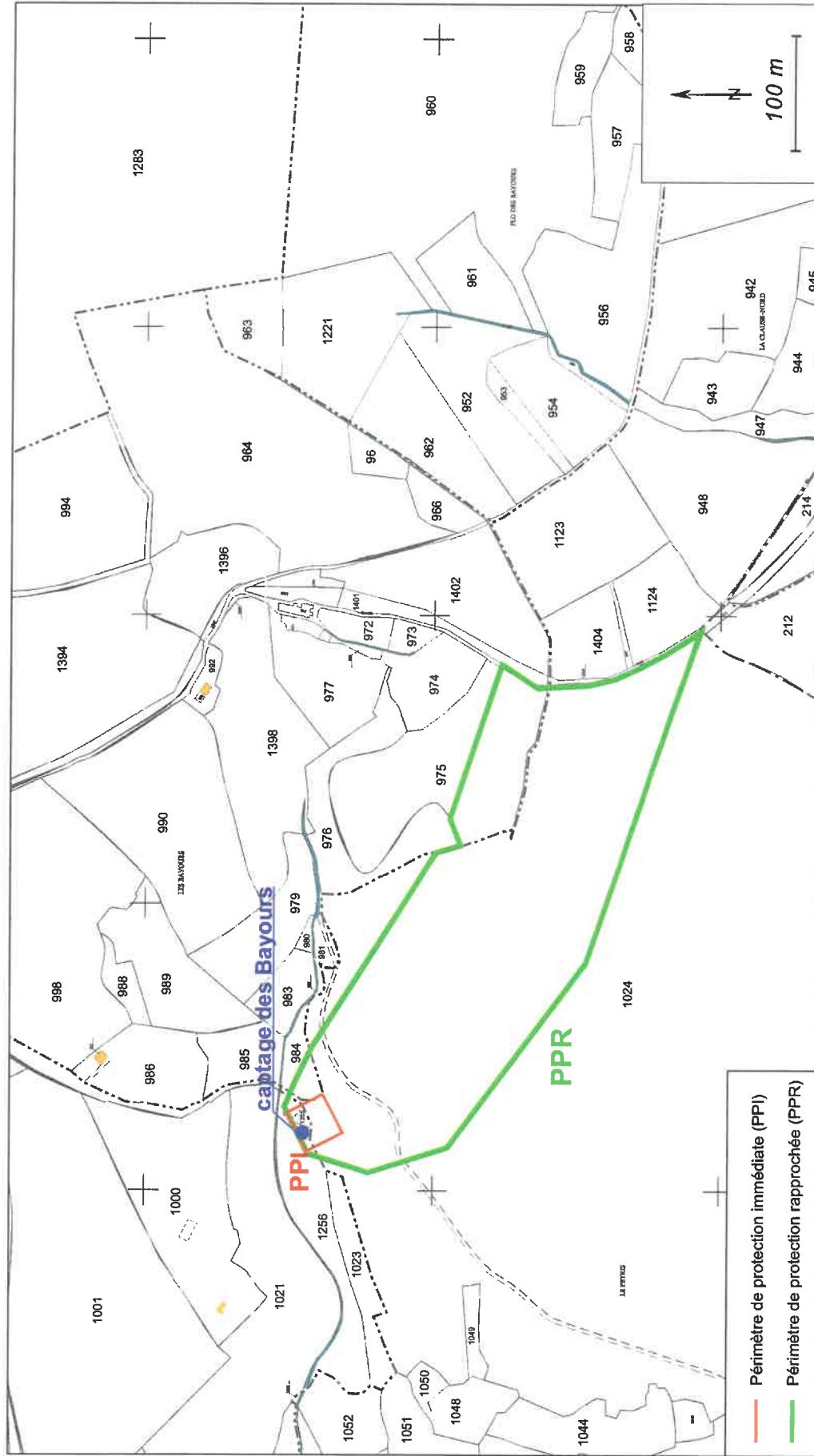
Echelle 1/500



Limites des périmètres de protection immédiate et rapprochée par l'hydrogéologue agréé

extrait cadastral de Pradelles-Cabardès, section A, feuille 06

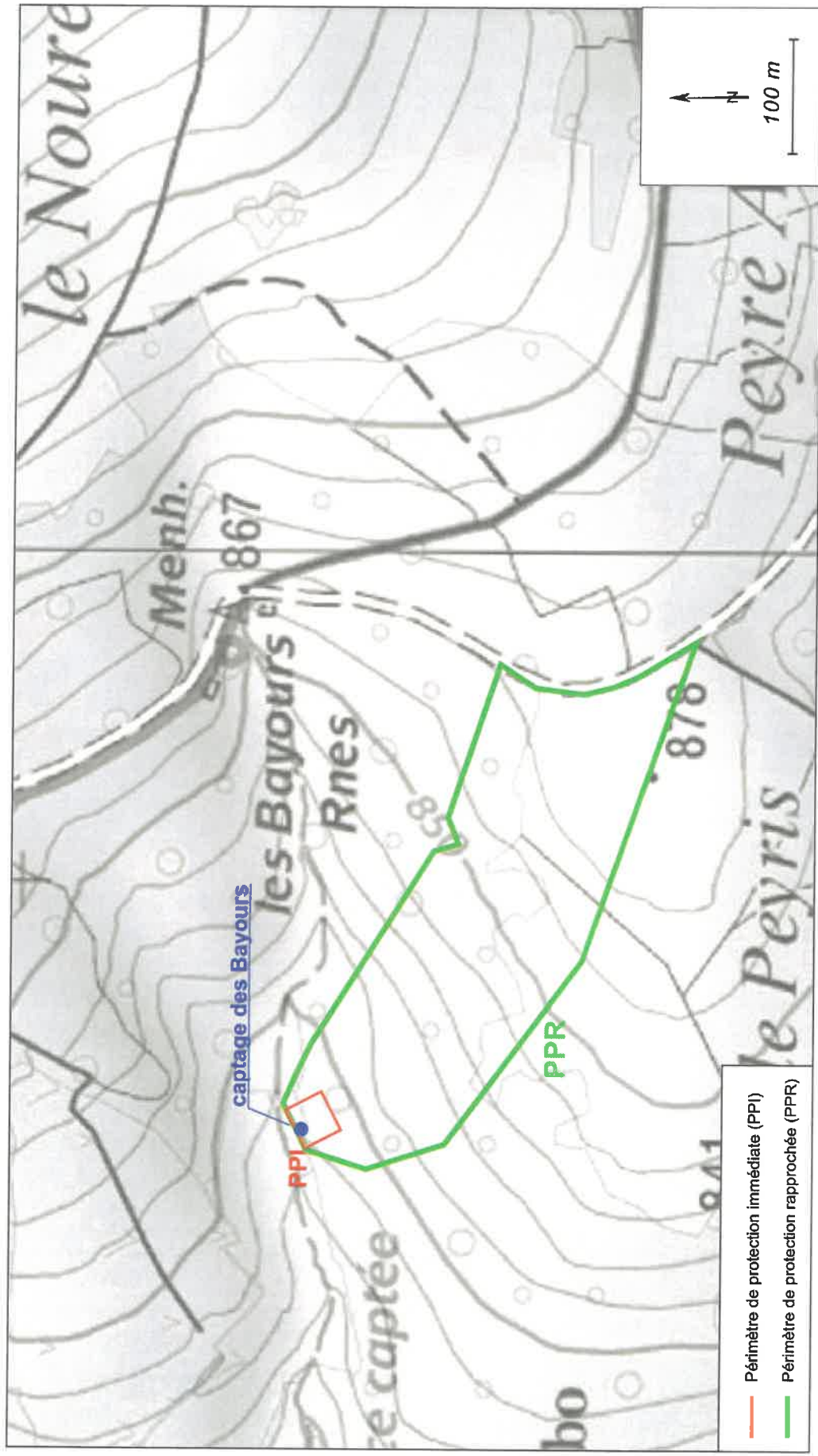
Echelle 1/5.000



Limites des périmètres de protection immédiate et rapprochée par l'hydrogéologue agréé

extrait Igm n° 2344 OT

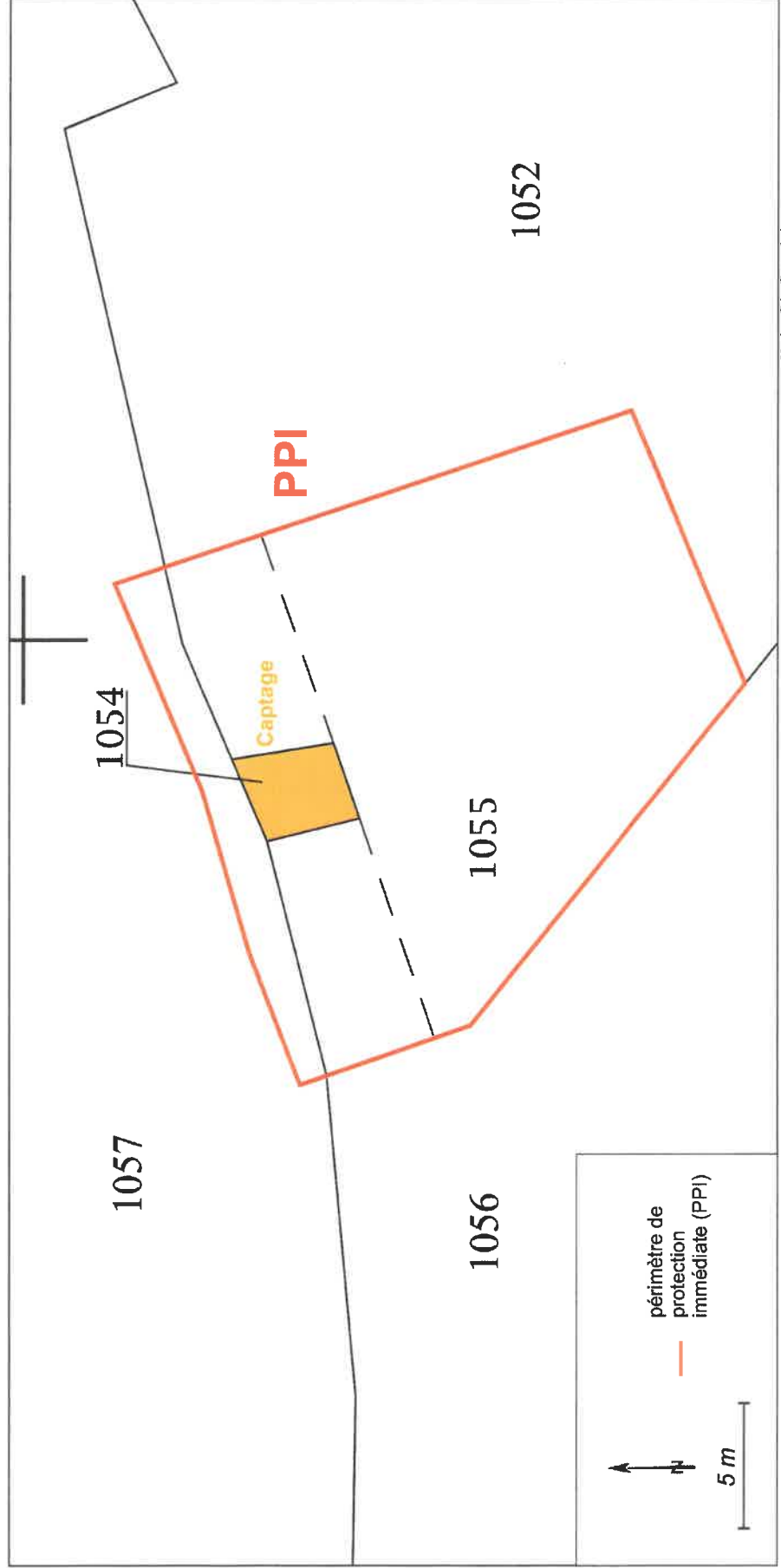
Echelle 1/5.000



Limites du périmètre de protection immédiate proposées par l'hydrogéologue agréé

fond cadastral, section A commune Pradelles-Cabardès

Echelle 1/250



Limites du périmètre de protection proposées par l'hydrogéologue agréé

plan topographique établi par le Cabinet de Géomètres Gueneret (Carcassonne) - juill. 2017
représentation du parcellaire cadastral (limites non définies contradictoirement)

Echelle 1/250

