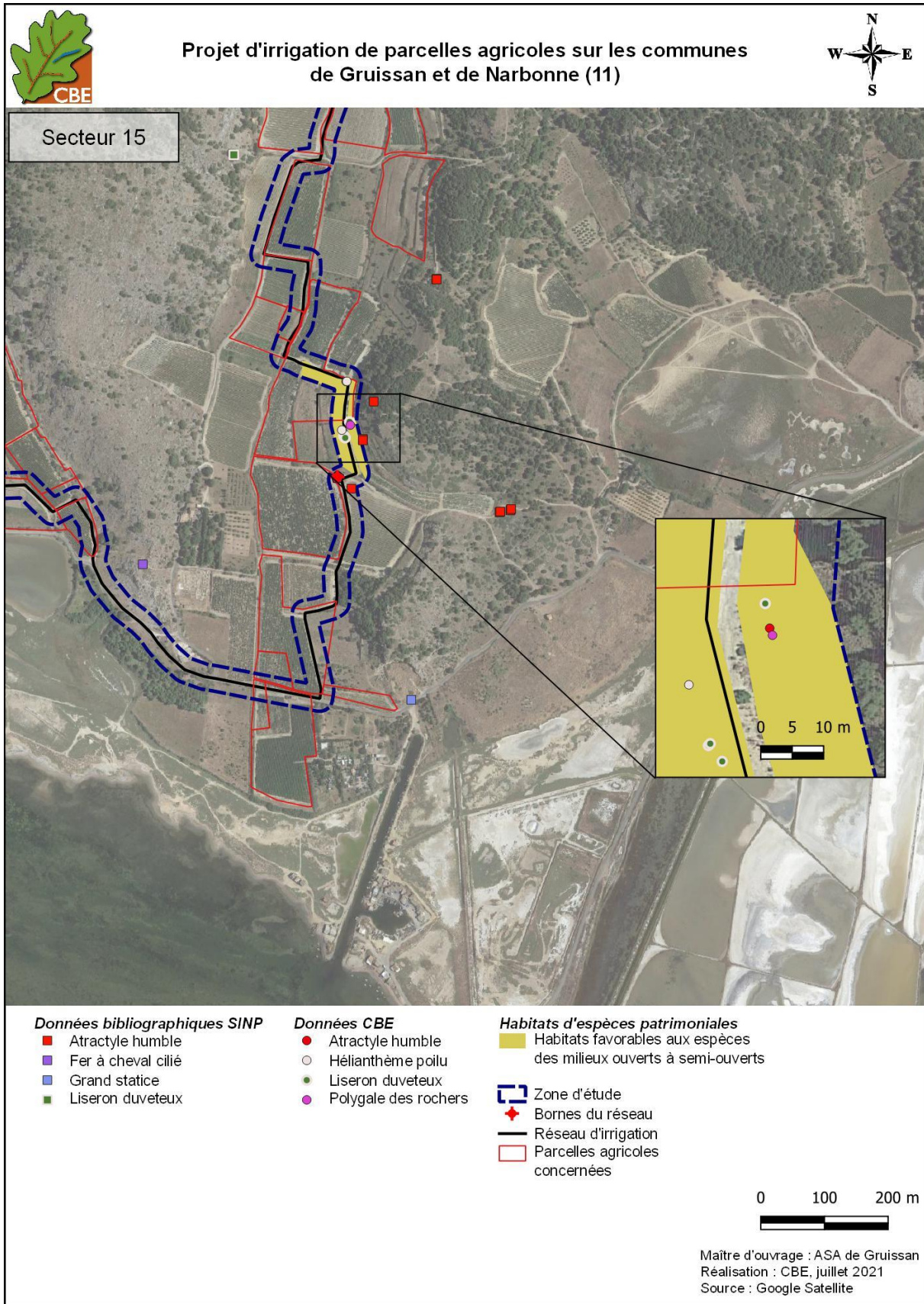
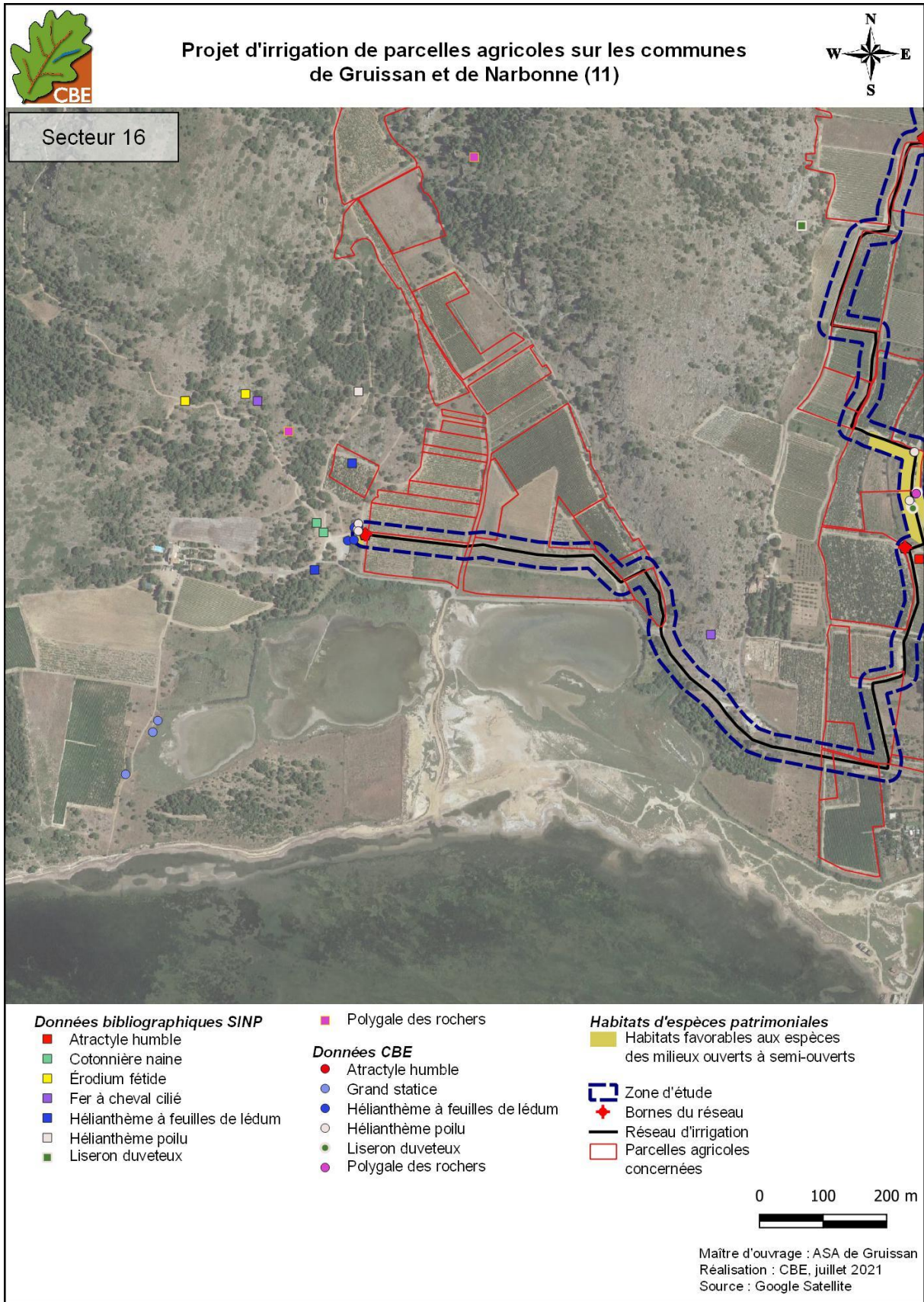


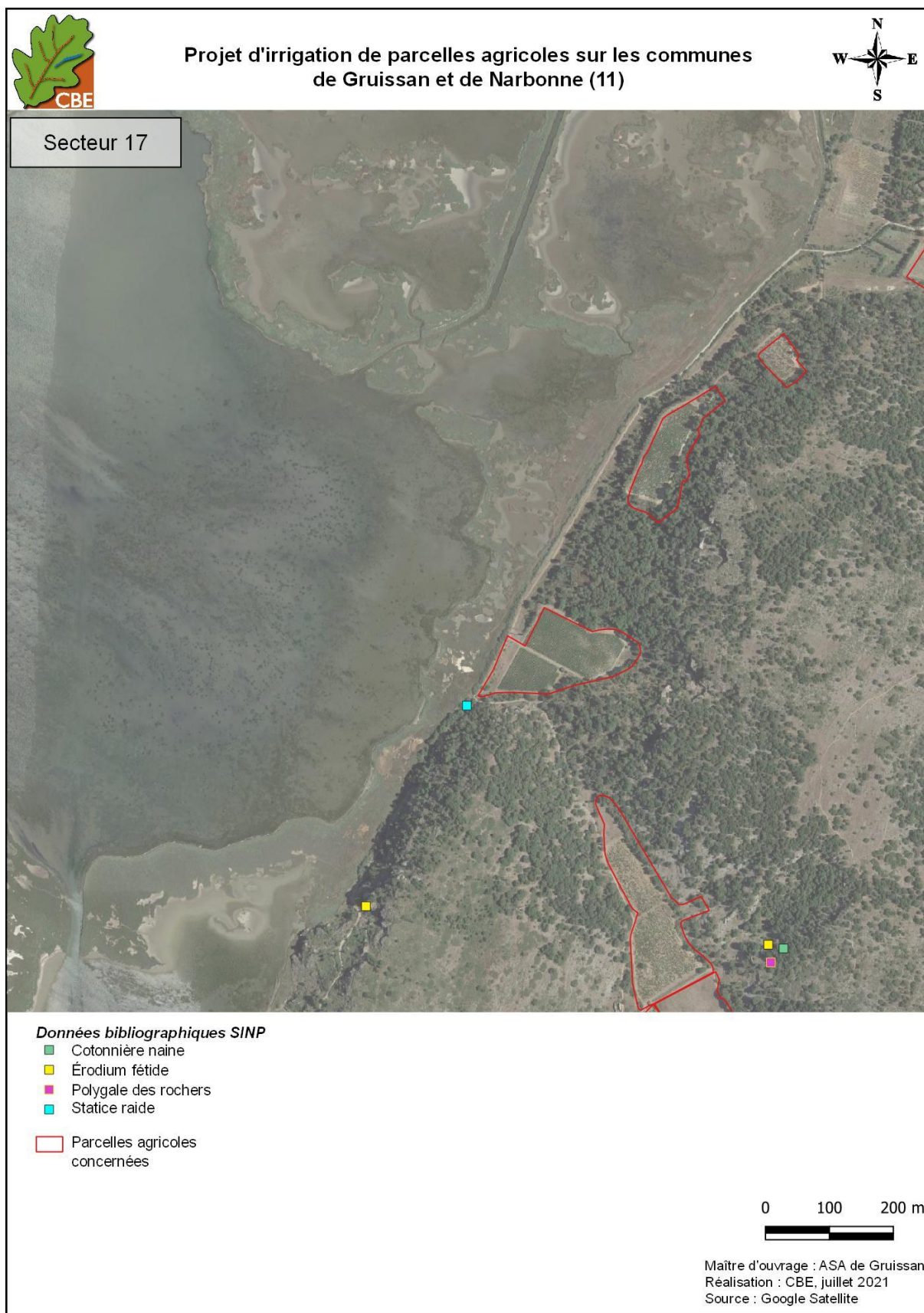
Carte 32 : flore patrimoniale identifiée sur la zone d'étude – Secteur 14



Carte 33 : flore patrimoniale identifiée sur la zone d'étude – Secteur 15

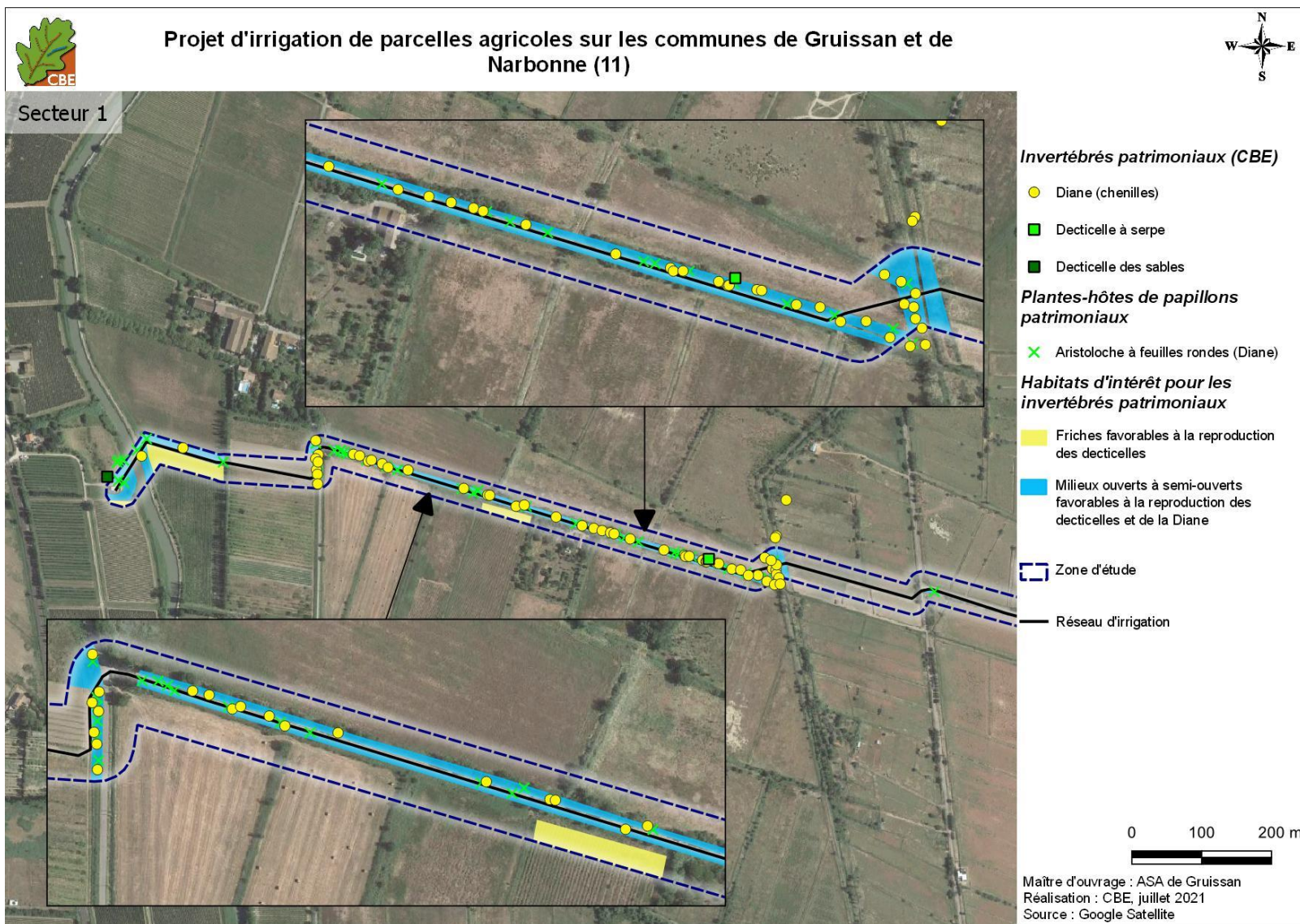


Carte 34 : flore patrimoniale identifiée sur la zone d'étude – Secteur 16

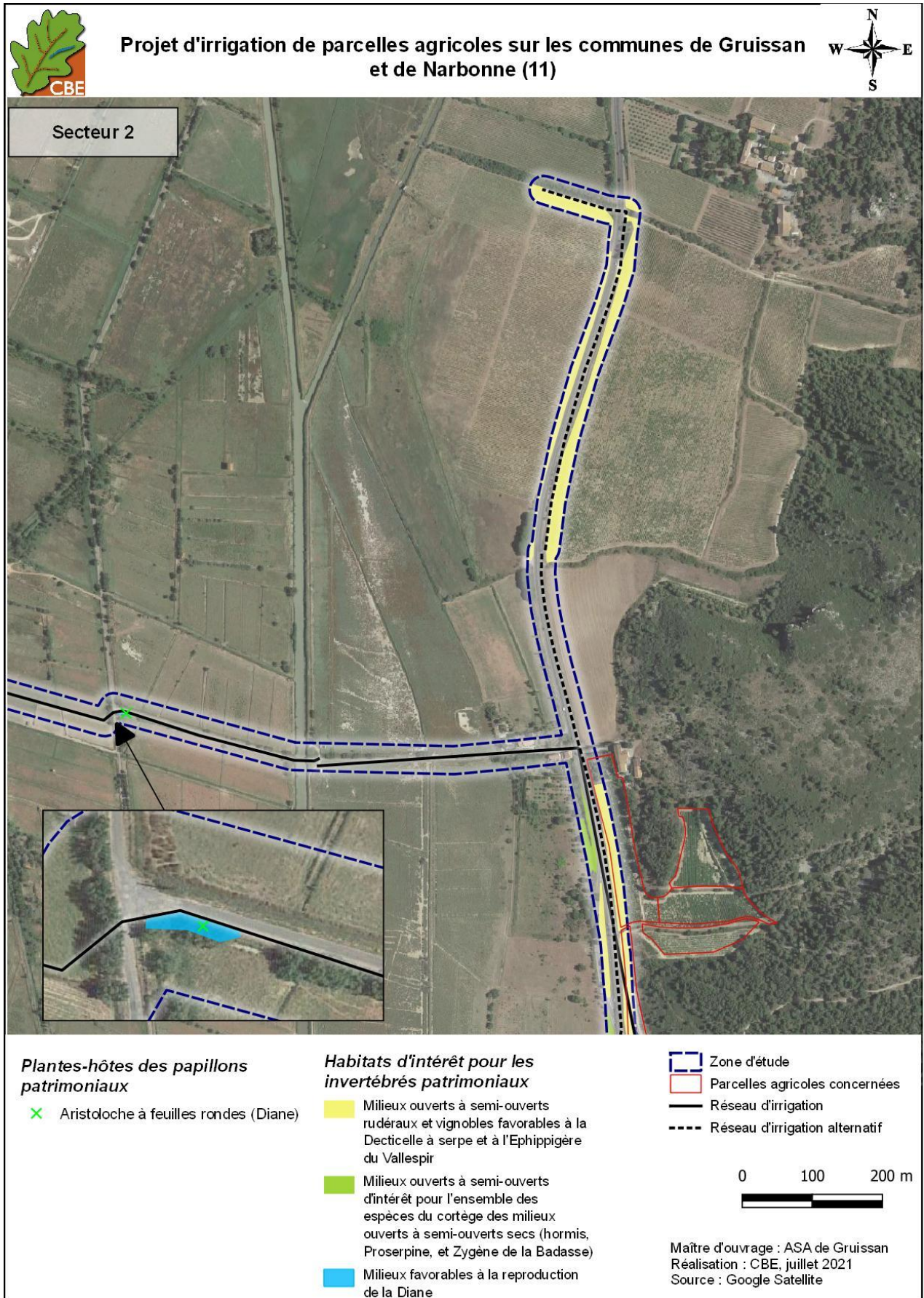


Carte 35 : flore patrimoniale identifiée sur la zone d'étude – Secteur 17

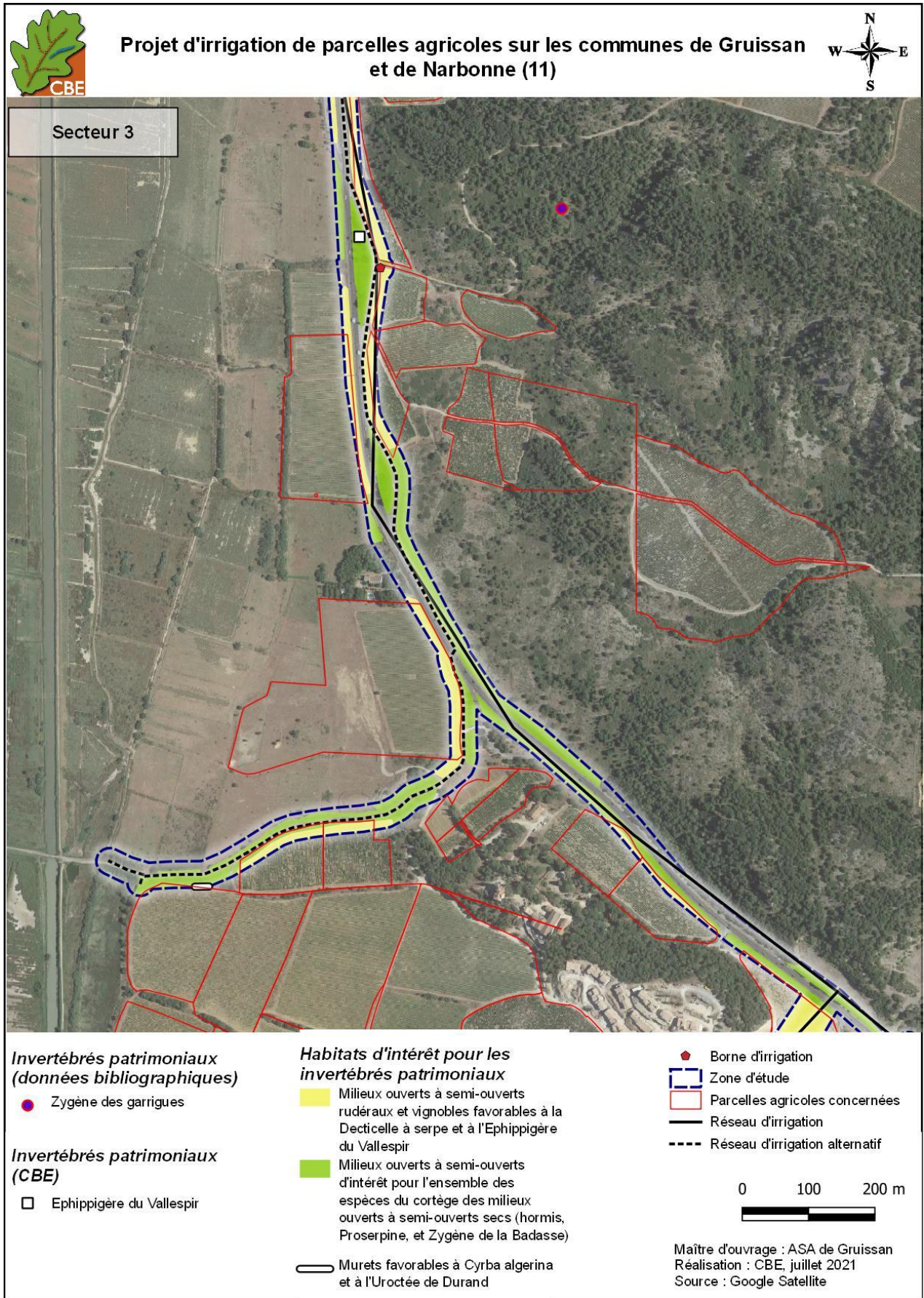
Cartographies liées aux invertébrés patrimoniaux



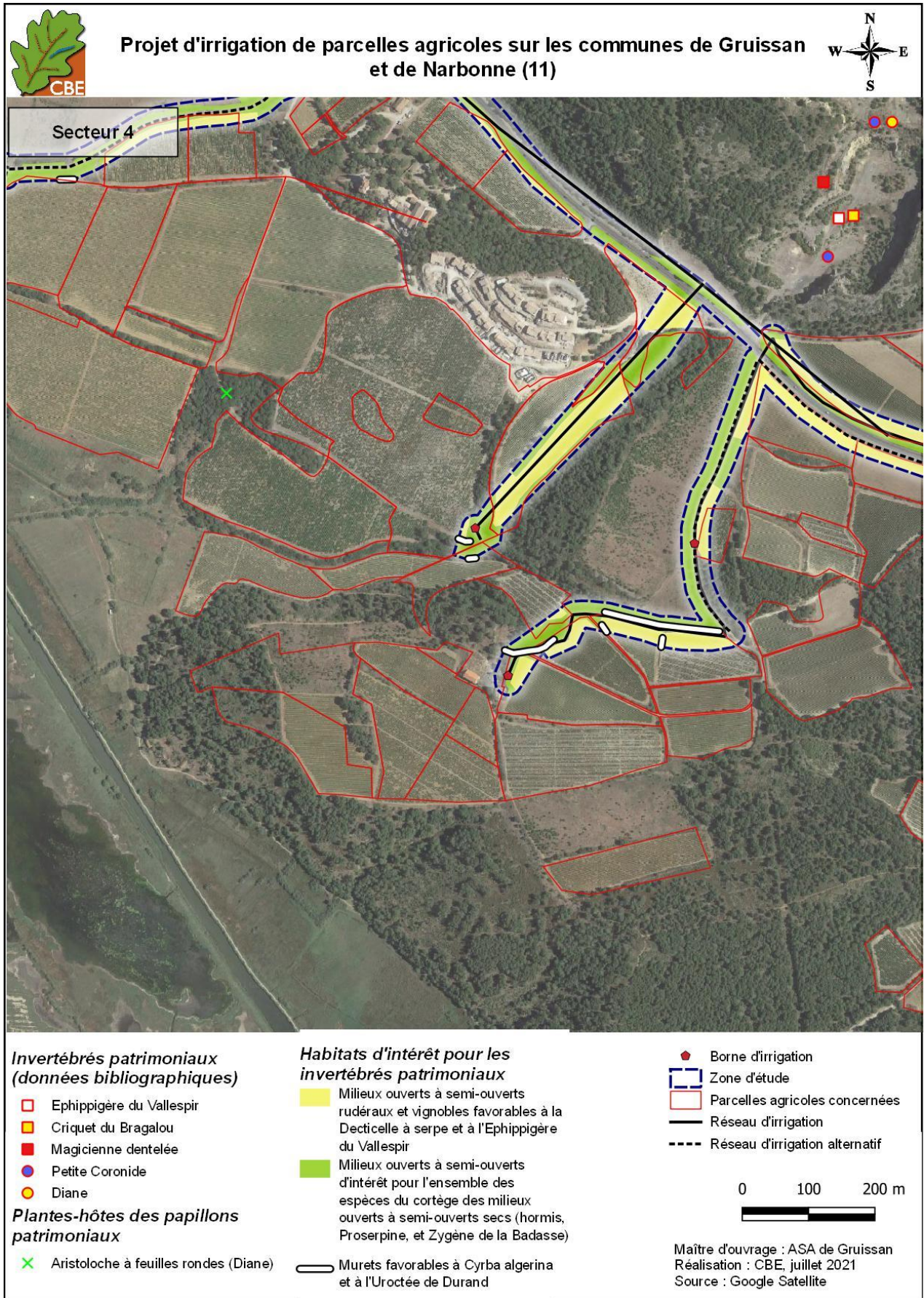
Carte 36 : localisation des observations et des habitats d'intérêt concernant les invertébrés patrimoniaux - secteur 1



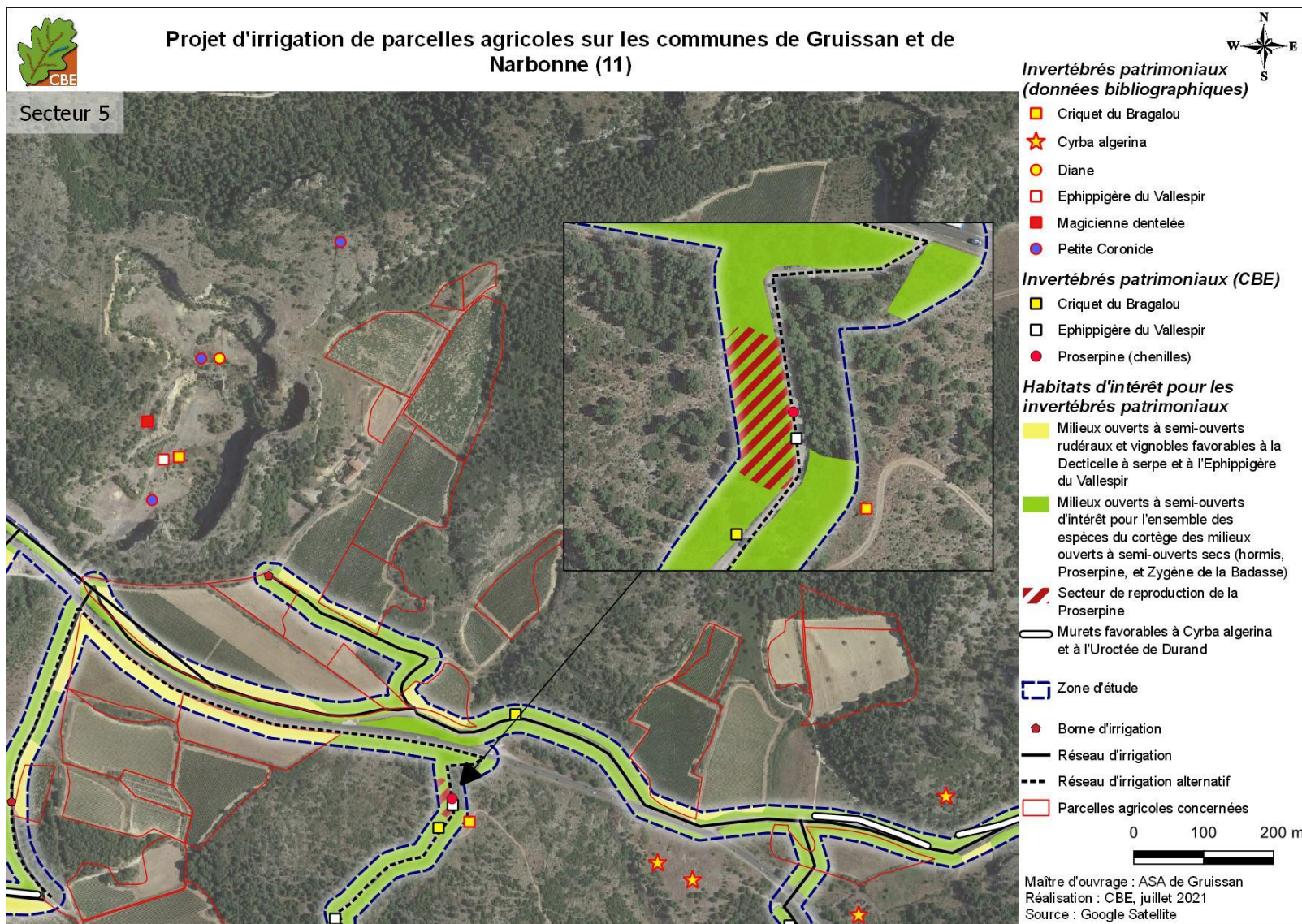
Carte 37 : localisation des observations et des habitats d'intérêt concernant les invertébrés patrimoniaux - secteur 2



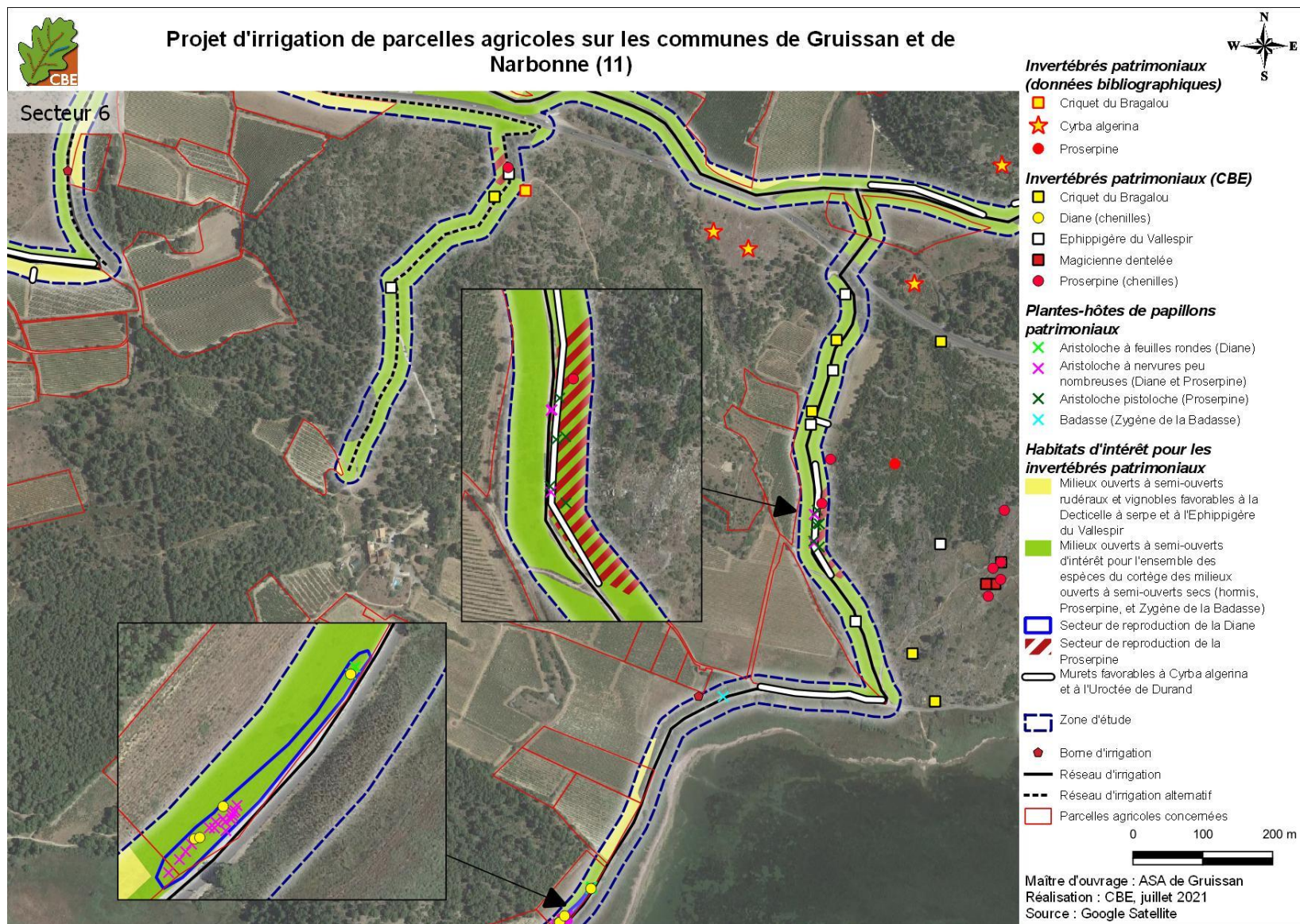
Carte 38 : localisation des observations et des habitats d'intérêt concernant les invertébrés patrimoniaux - secteur 3



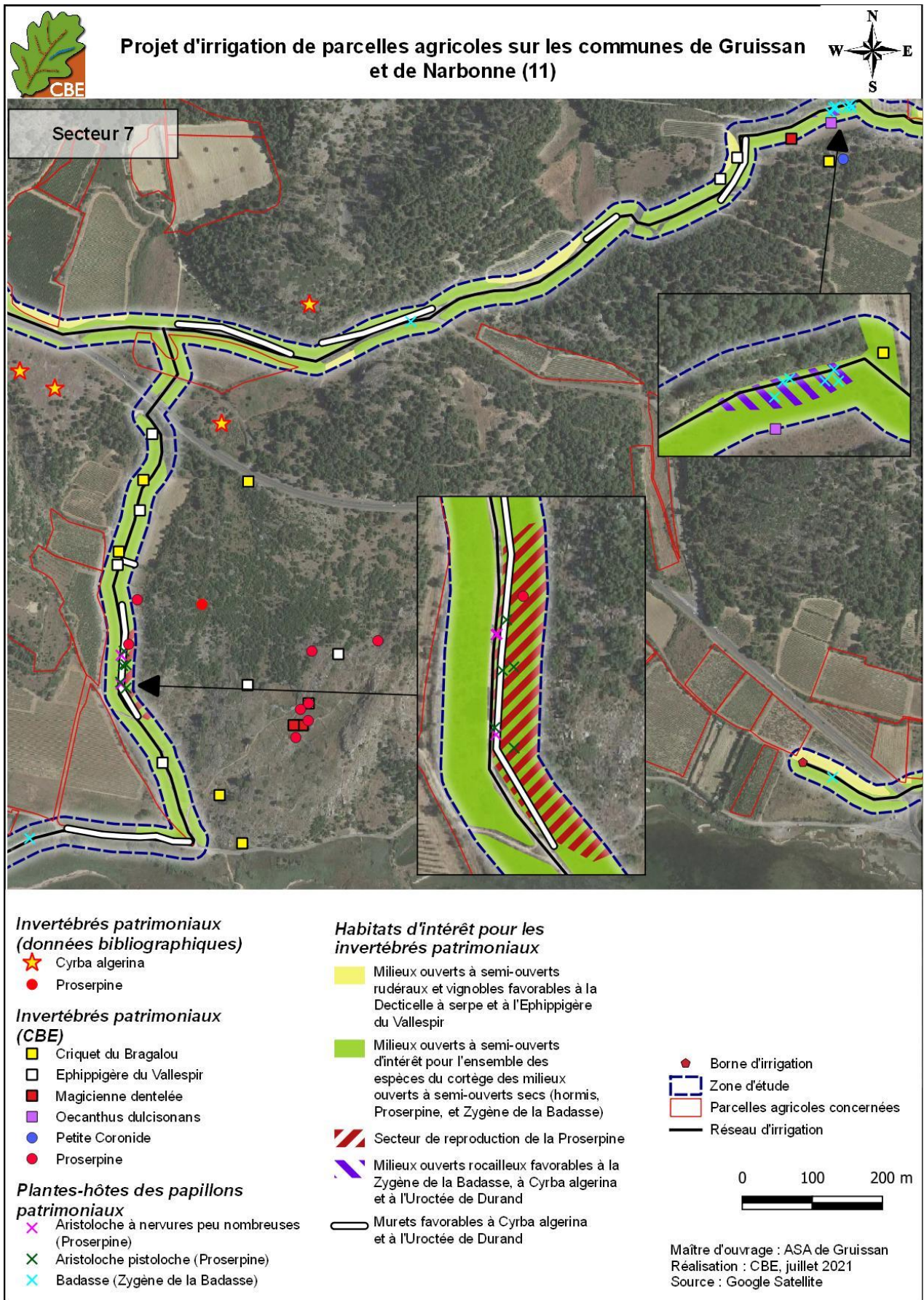
Carte 39 : localisation des observations et des habitats d'intérêt concernant les invertébrés patrimoniaux - secteur 4



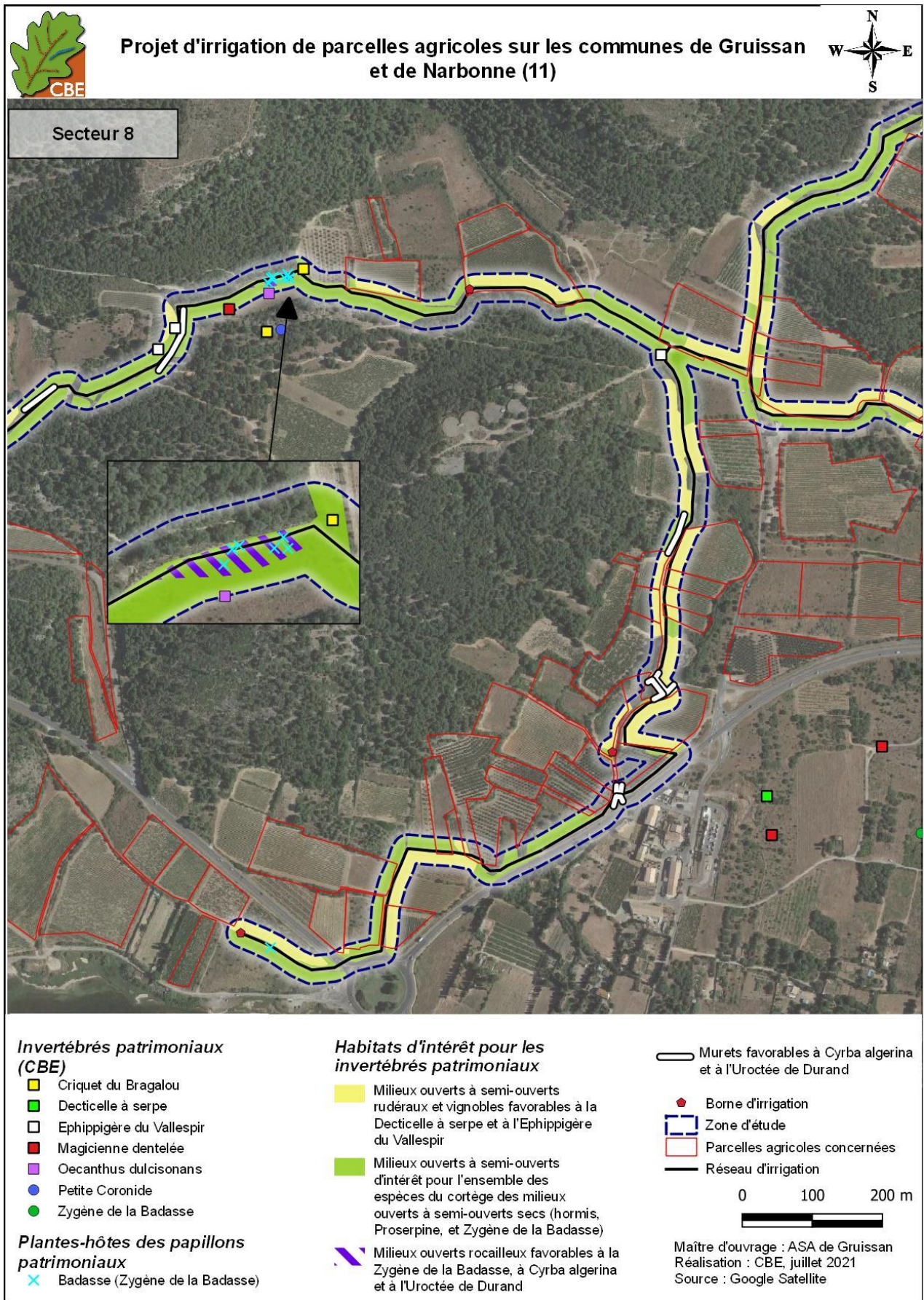
Carte 40 : localisation des observations et des habitats d'intérêt concernant les invertébrés patrimoniaux - secteur 5



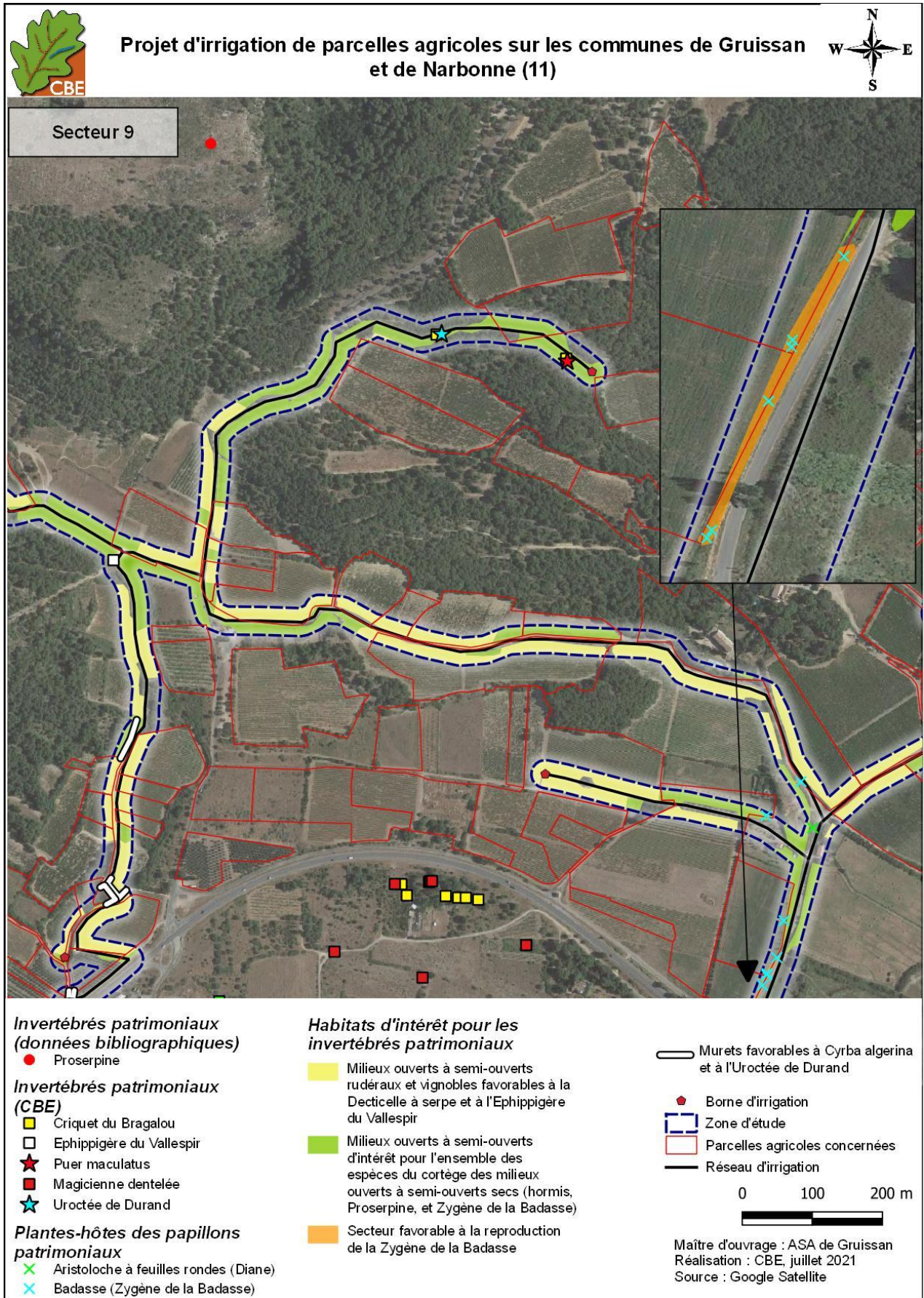
Carte 41 : localisation des observations et des habitats d'intérêt concernant les invertébrés patrimoniaux - secteur 6



Carte 42 : localisation des observations et des habitats d'intérêt concernant les invertébrés patrimoniaux - secteur 7



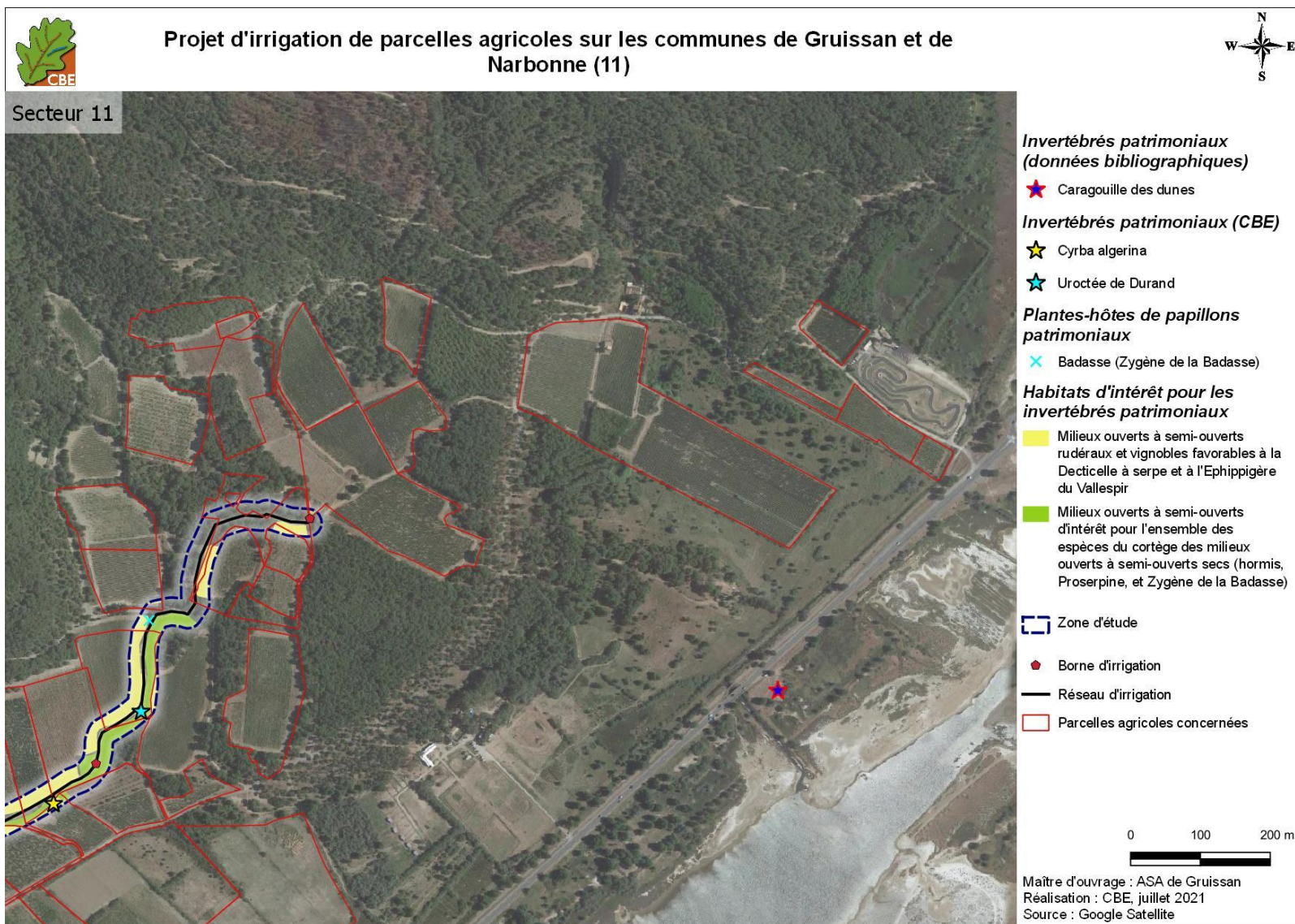
Carte 43 : localisation des observations et des habitats d'intérêt concernant les invertébrés patrimoniaux - secteur 8



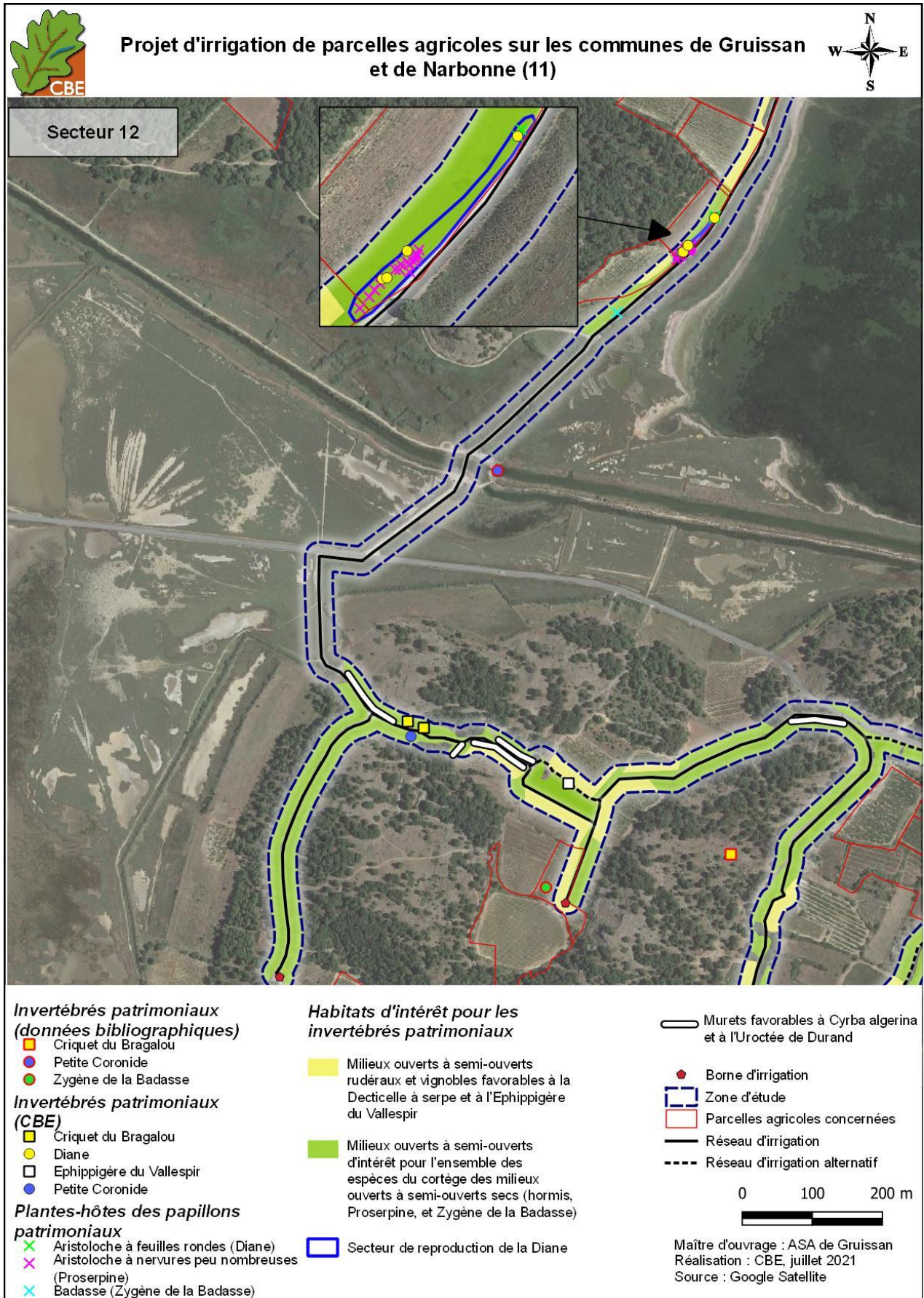
Carte 44 : localisation des observations et des habitats d'intérêt concernant les invertébrés patrimoniaux - secteur 9



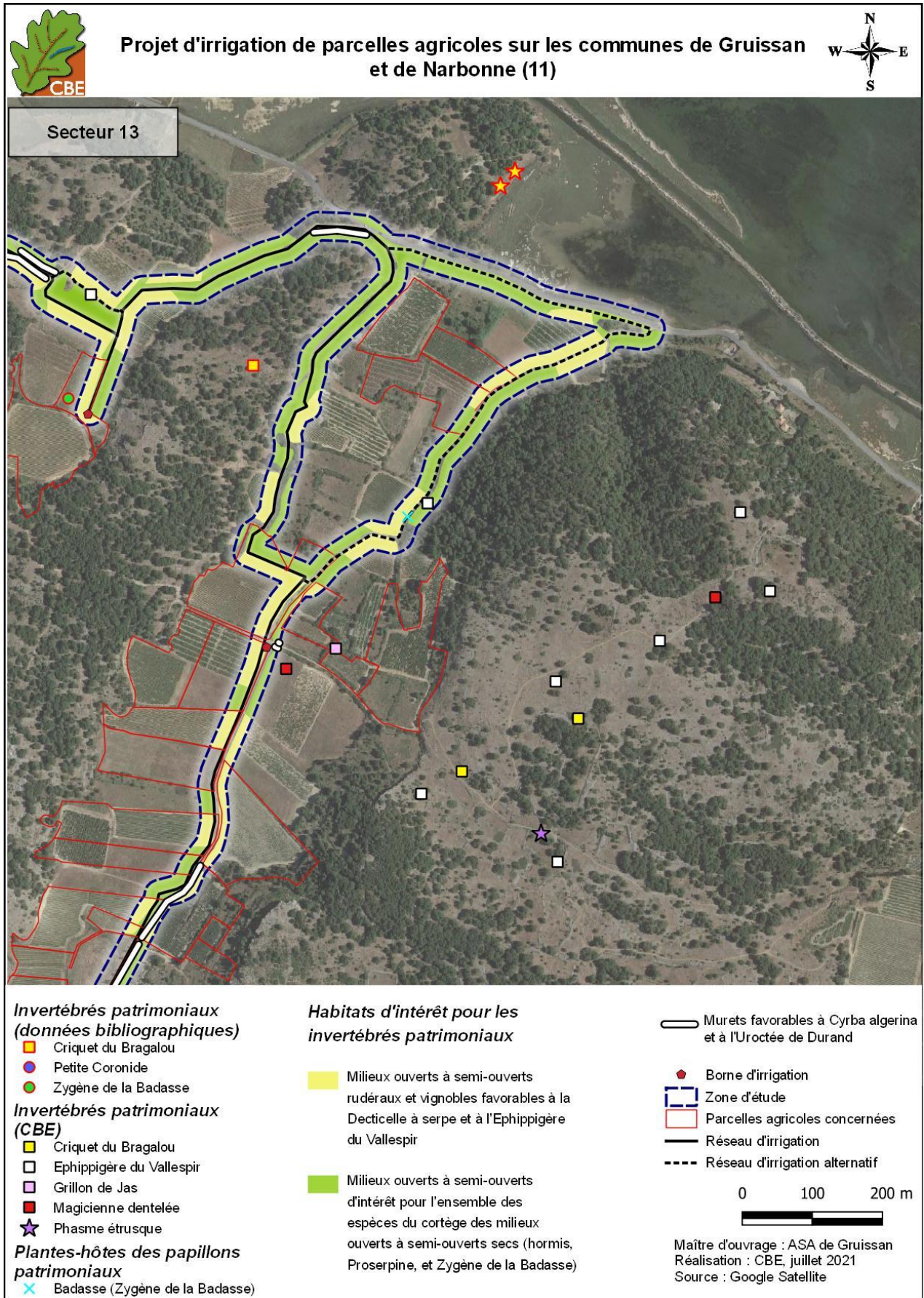
Carte 45 : localisation des observations et des habitats d'intérêt concernant les invertébrés patrimoniaux - secteur 10



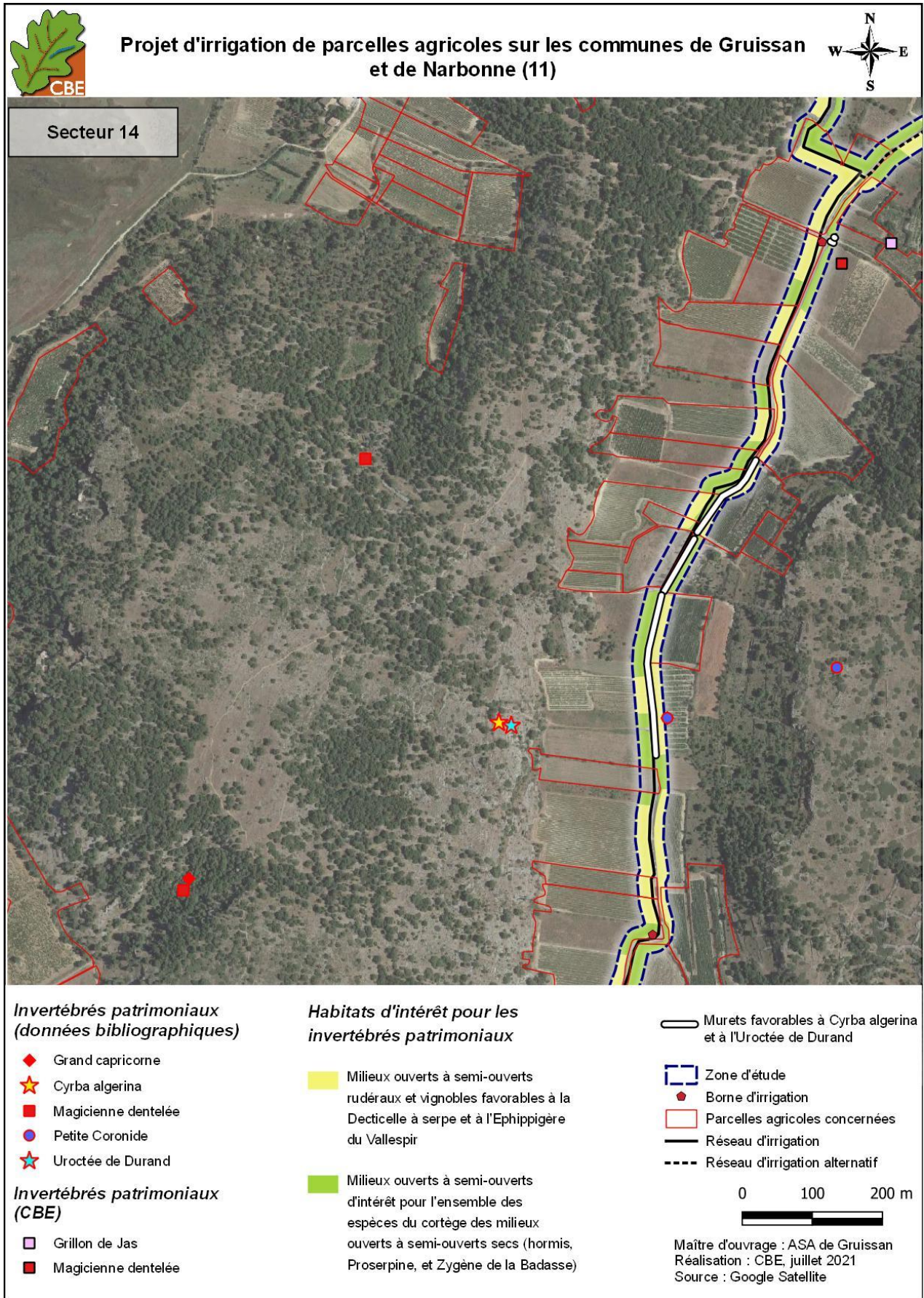
Carte 46 : localisation des observations et des habitats d'intérêt concernant les invertébrés patrimoniaux - secteur 11



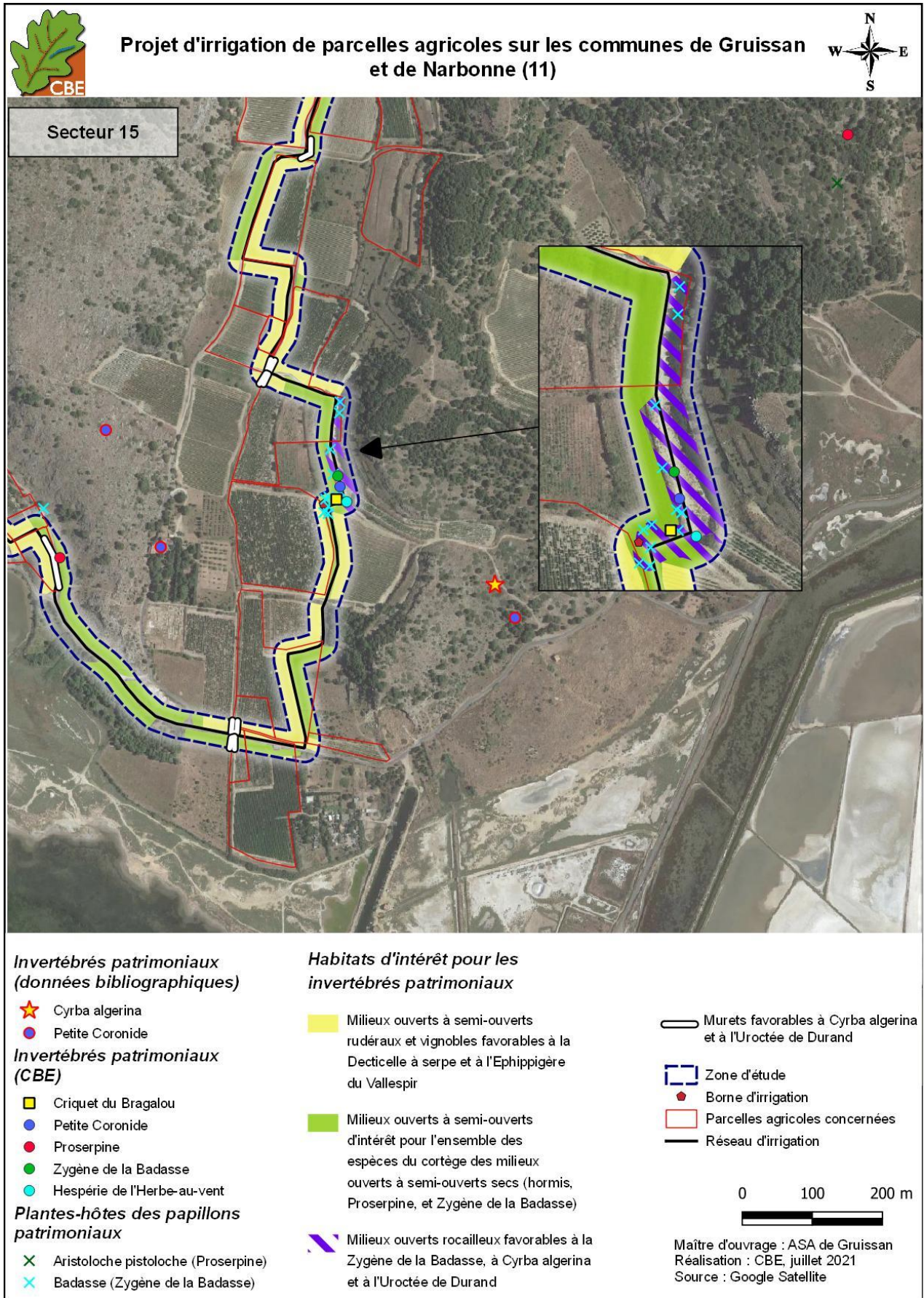
Carte 47 : localisation des observations et des habitats d'intérêt concernant les invertébrés patrimoniaux - secteur 12



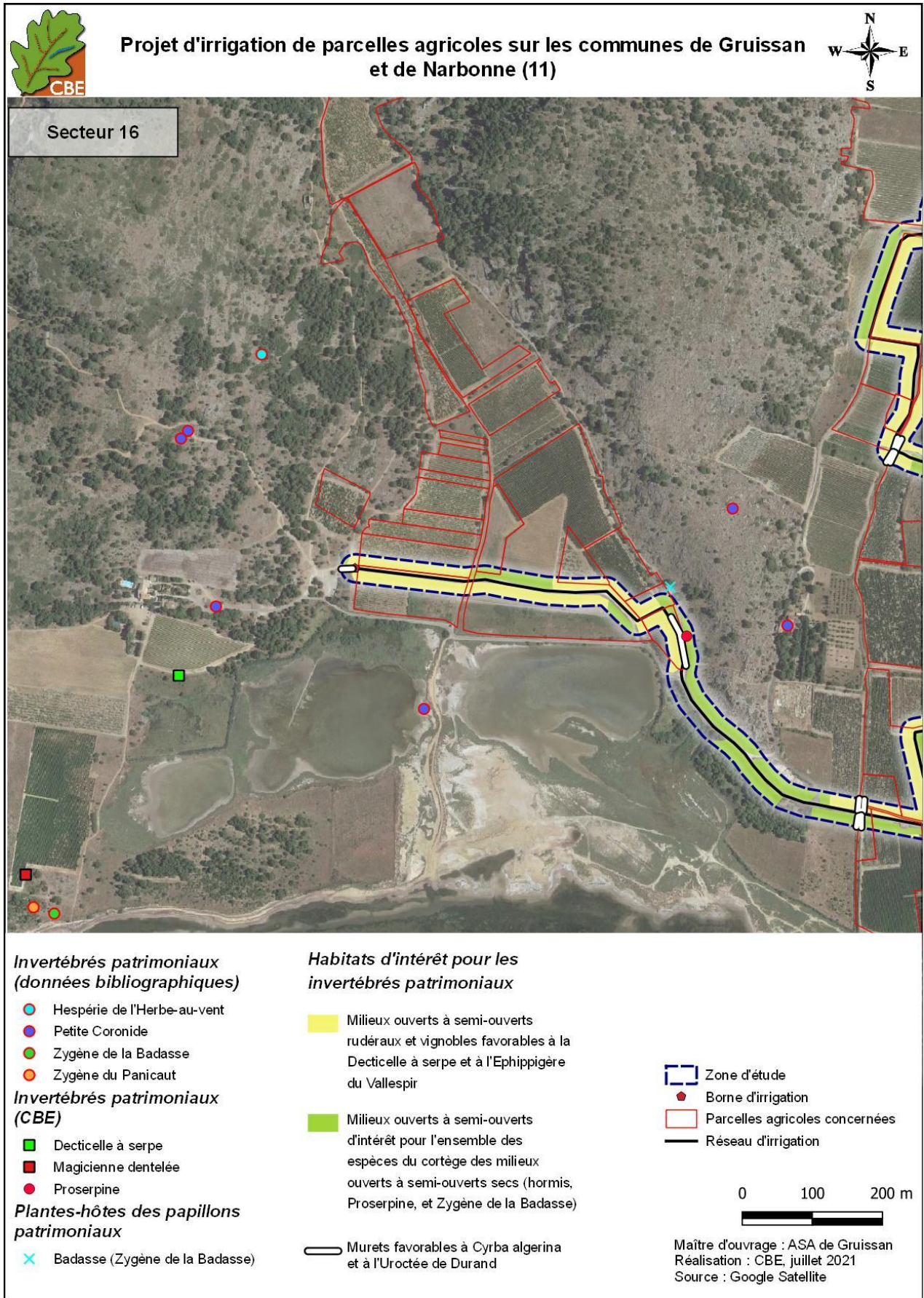
Carte 48 : localisation des observations et des habitats d'intérêt concernant les invertébrés patrimoniaux - secteur 13



Carte 49 : localisation des observations et des habitats d'intérêt concernant les invertébrés patrimoniaux - secteur 14



Carte 50 : localisation des observations et des habitats d'intérêt concernant les invertébrés patrimoniaux - secteur 15

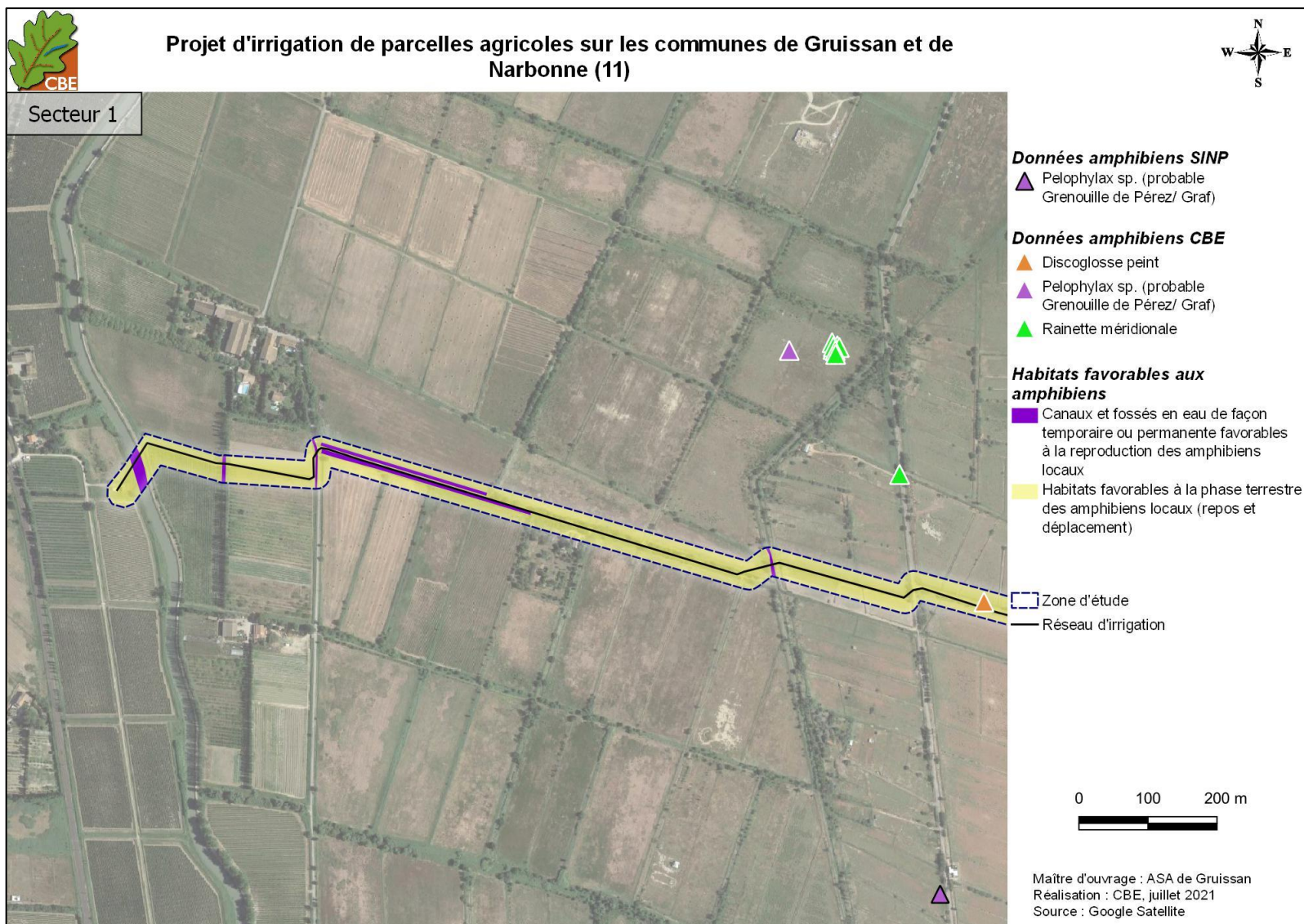


Carte 51 : localisation des observations et des habitats d'intérêt concernant les invertébrés patrimoniaux - secteur 16

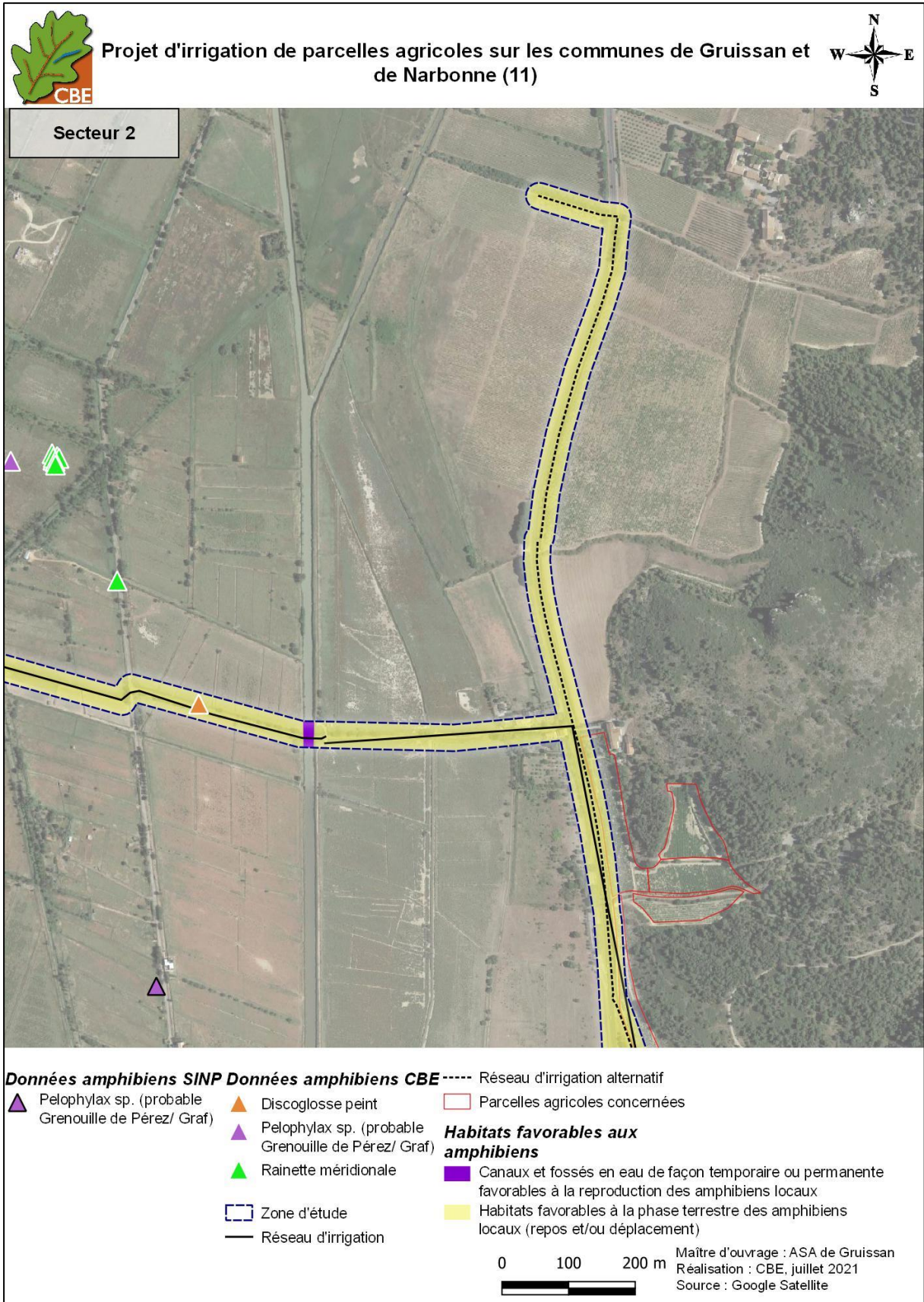


Carte 52 : localisation des observations concernant les invertébrés patrimoniaux - secteur 17

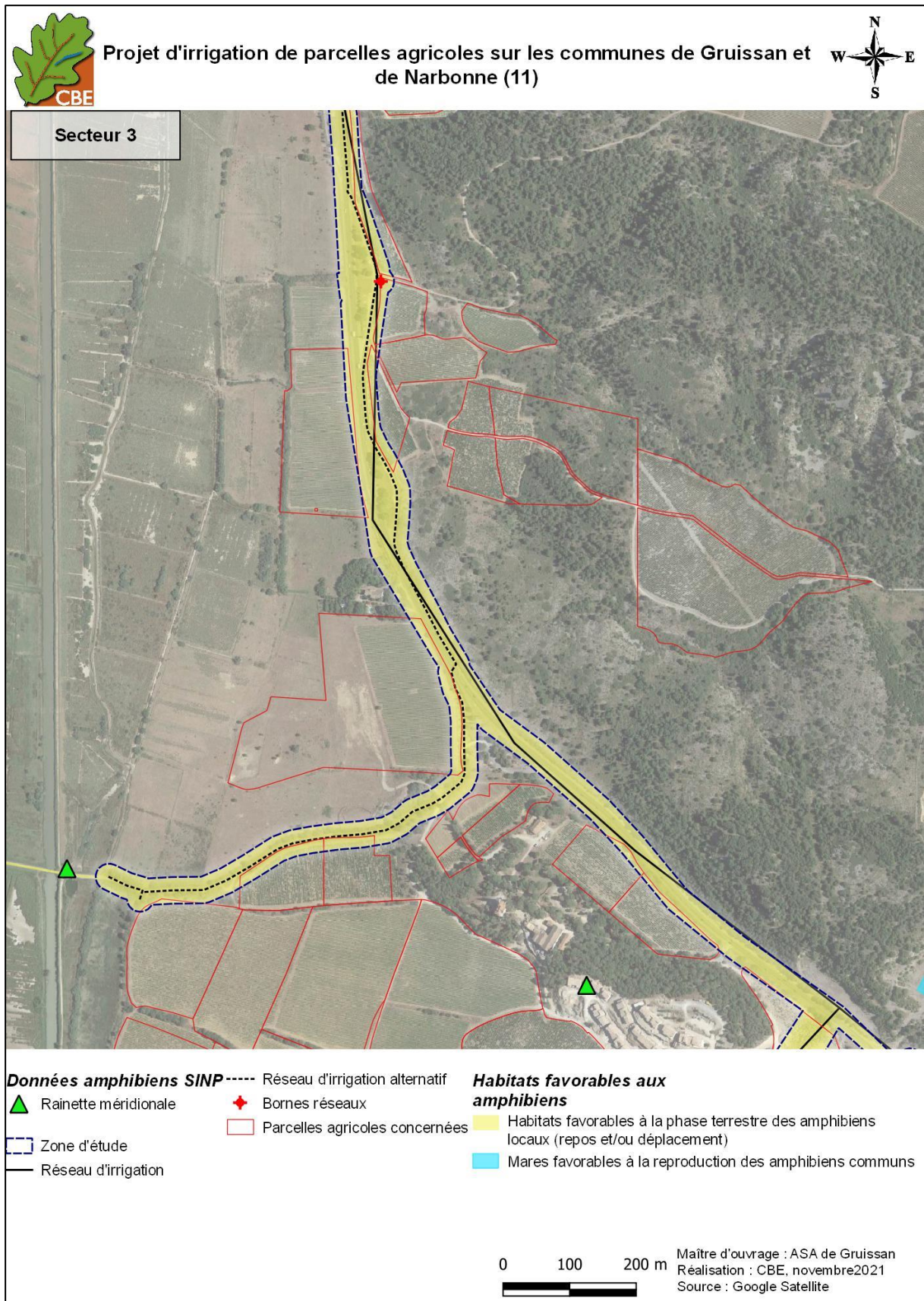
Cartographies liées aux amphibiens



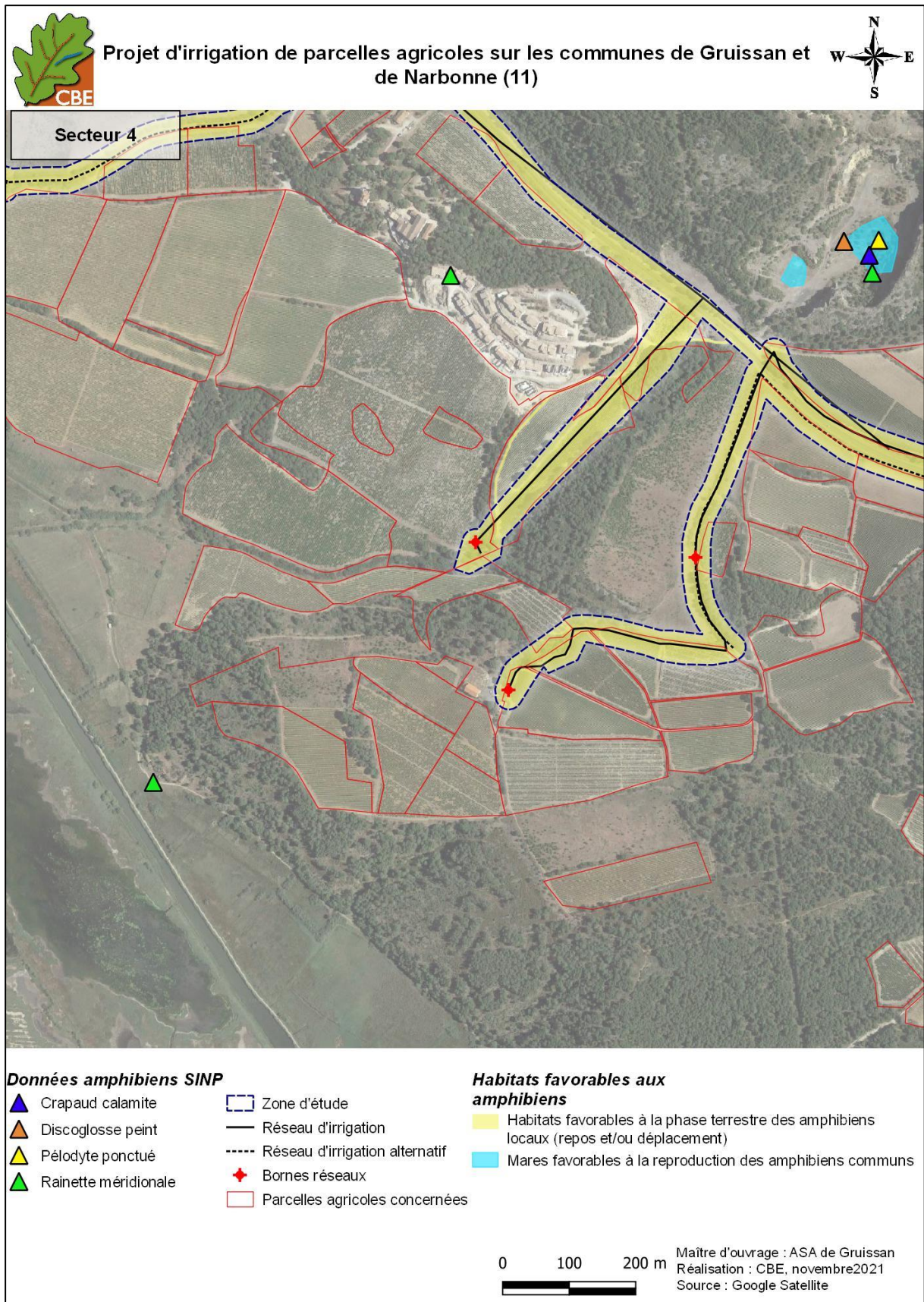
Carte 53 : localisation des données et cartographie des habitats d'amphibiens sur le secteur 1



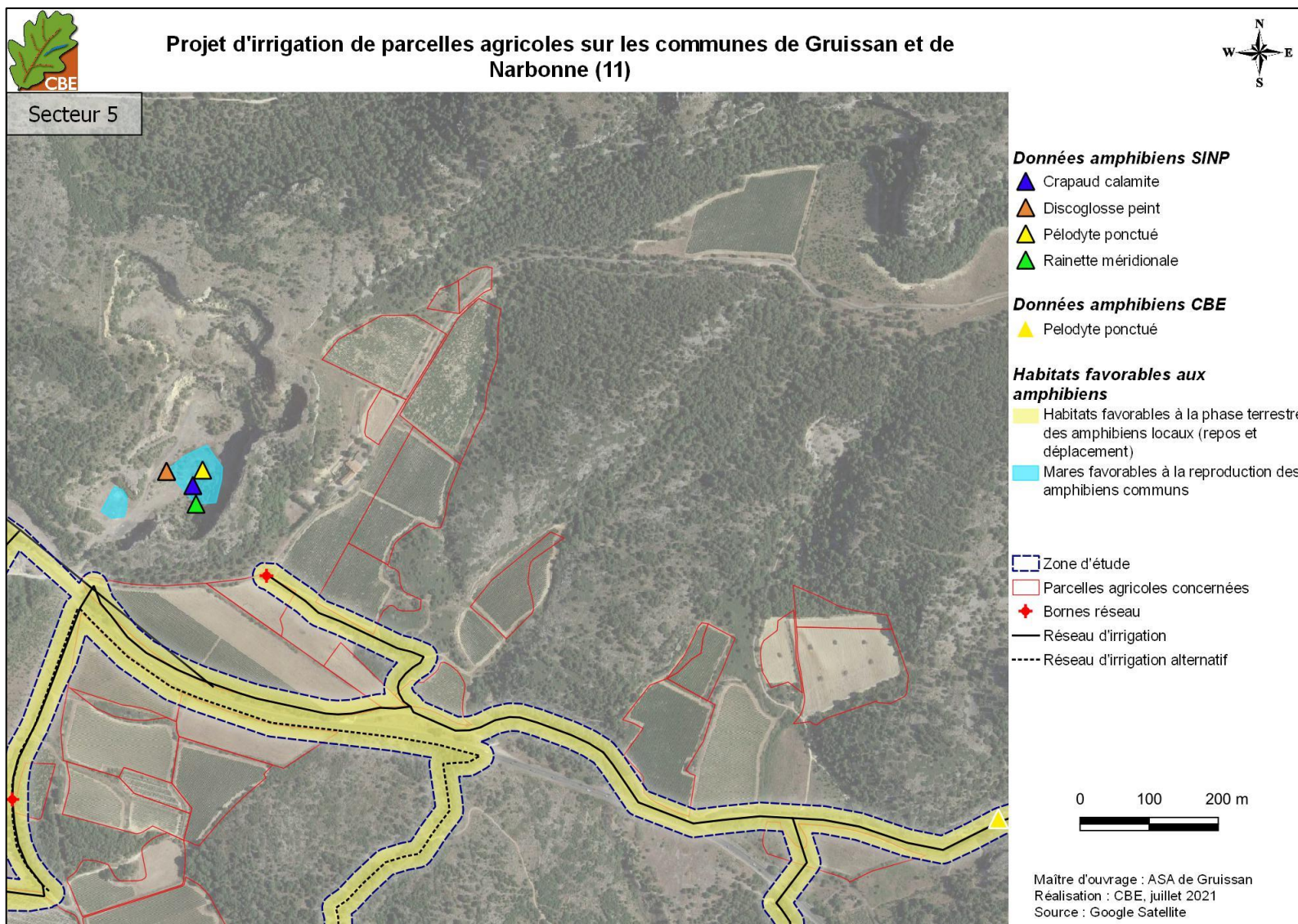
Carte 54 : localisation des données et cartographie des habitats d'amphibiens sur le secteur 2



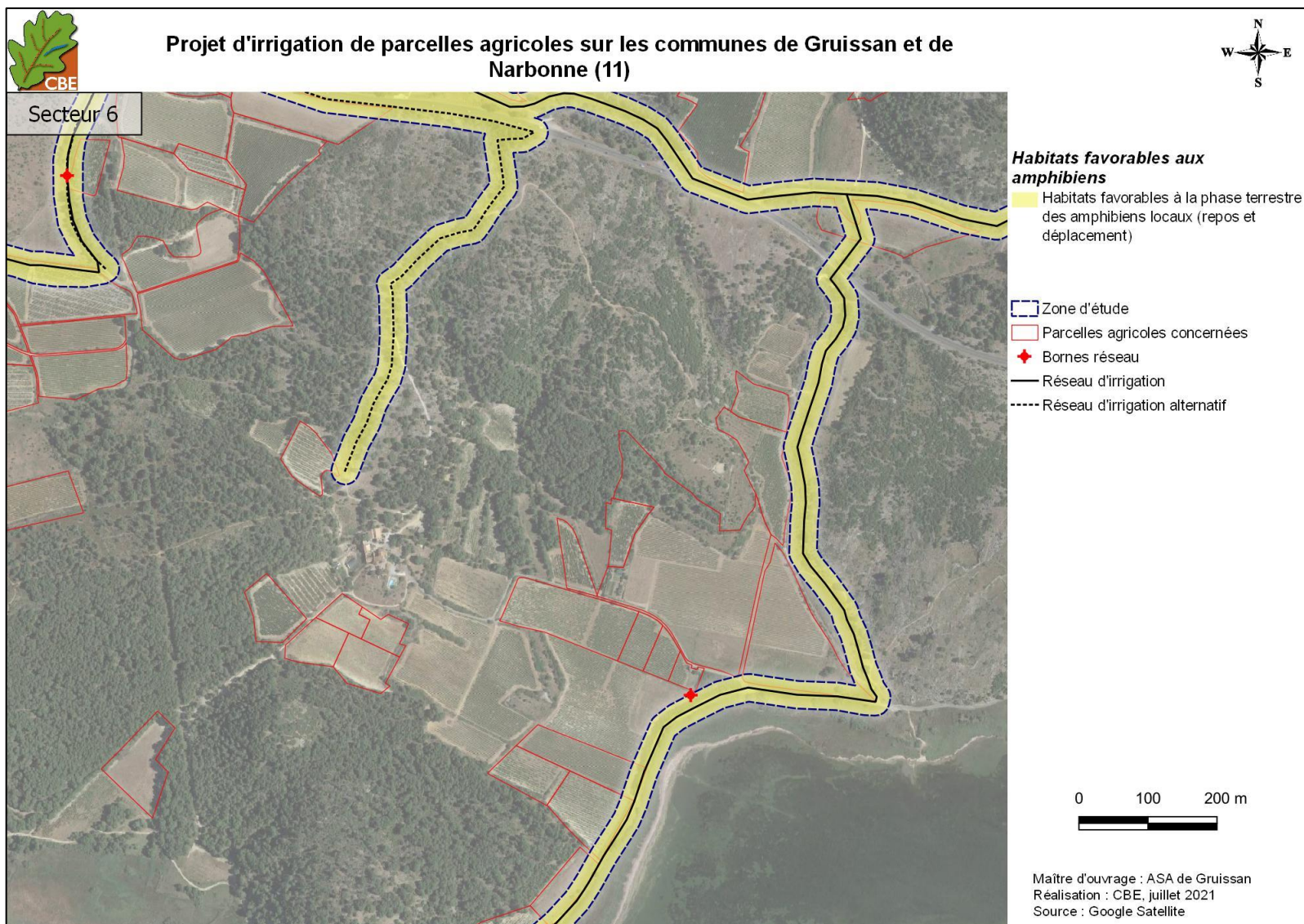
Carte 55 : localisation des données et cartographie des habitats d'amphibiens sur le secteur 3



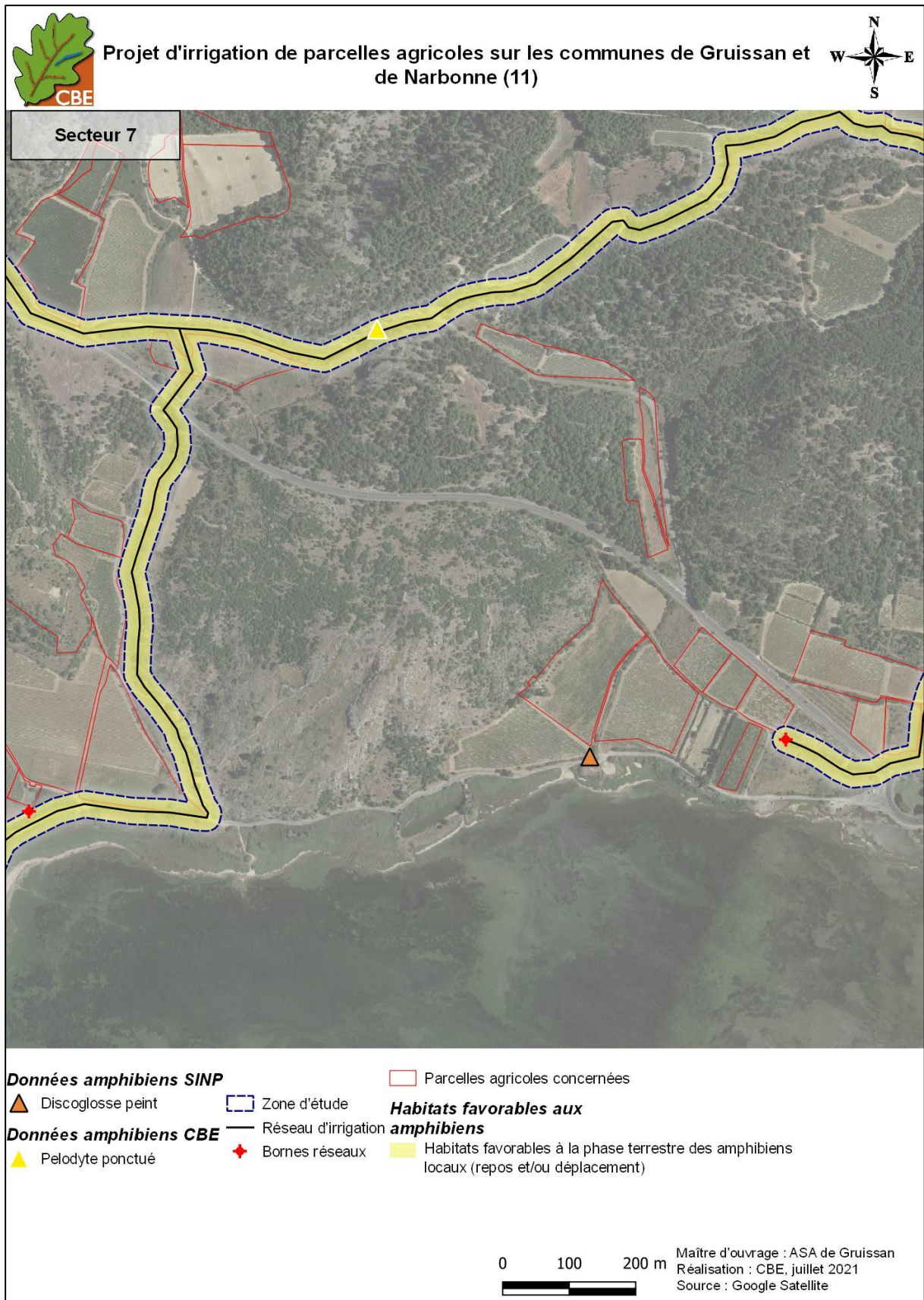
Carte 56 : localisation des données et cartographie des habitats d'amphibiens sur le secteur 4



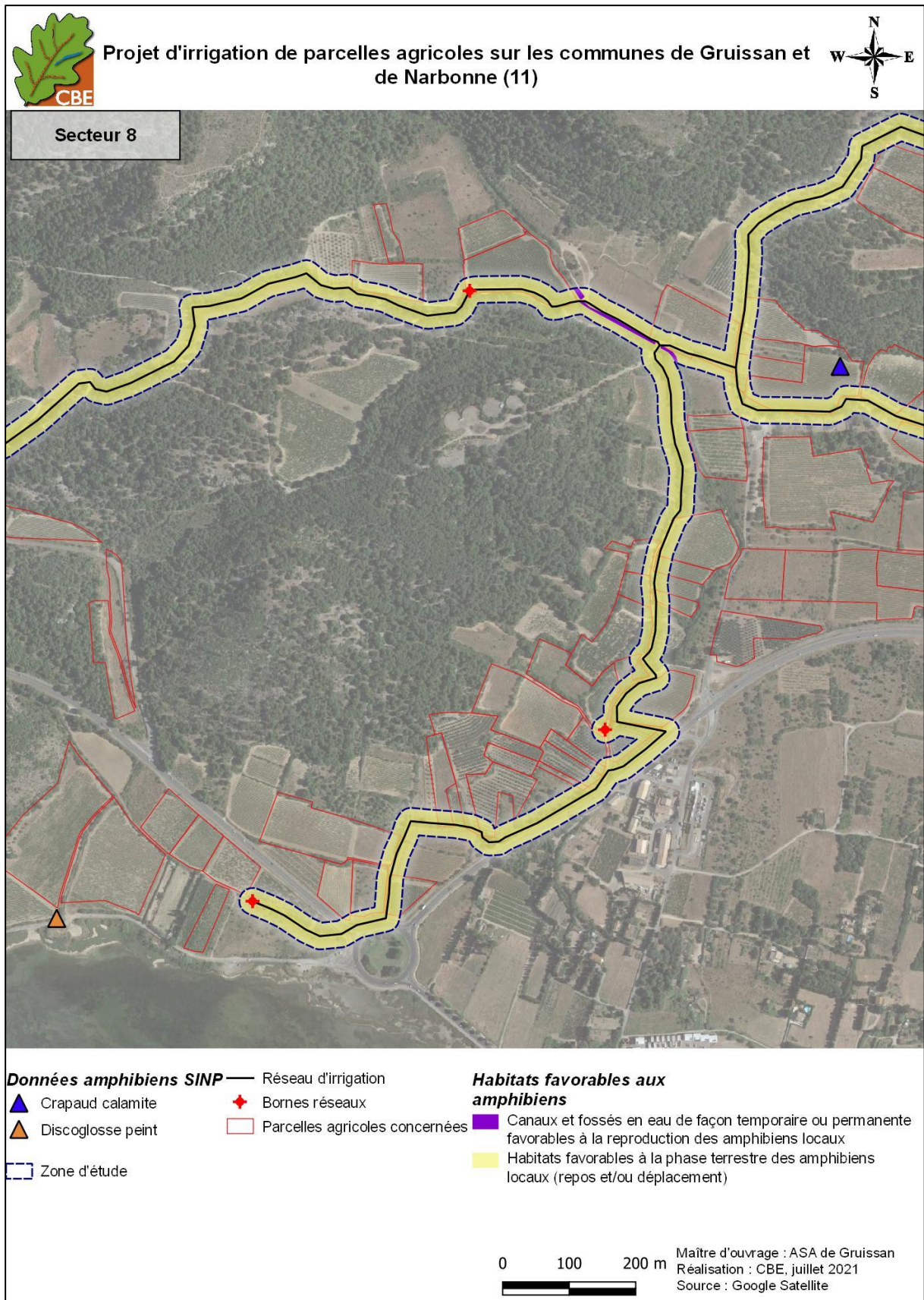
Carte 57 : localisation des données et cartographie des habitats d'amphibiens sur le secteur 5



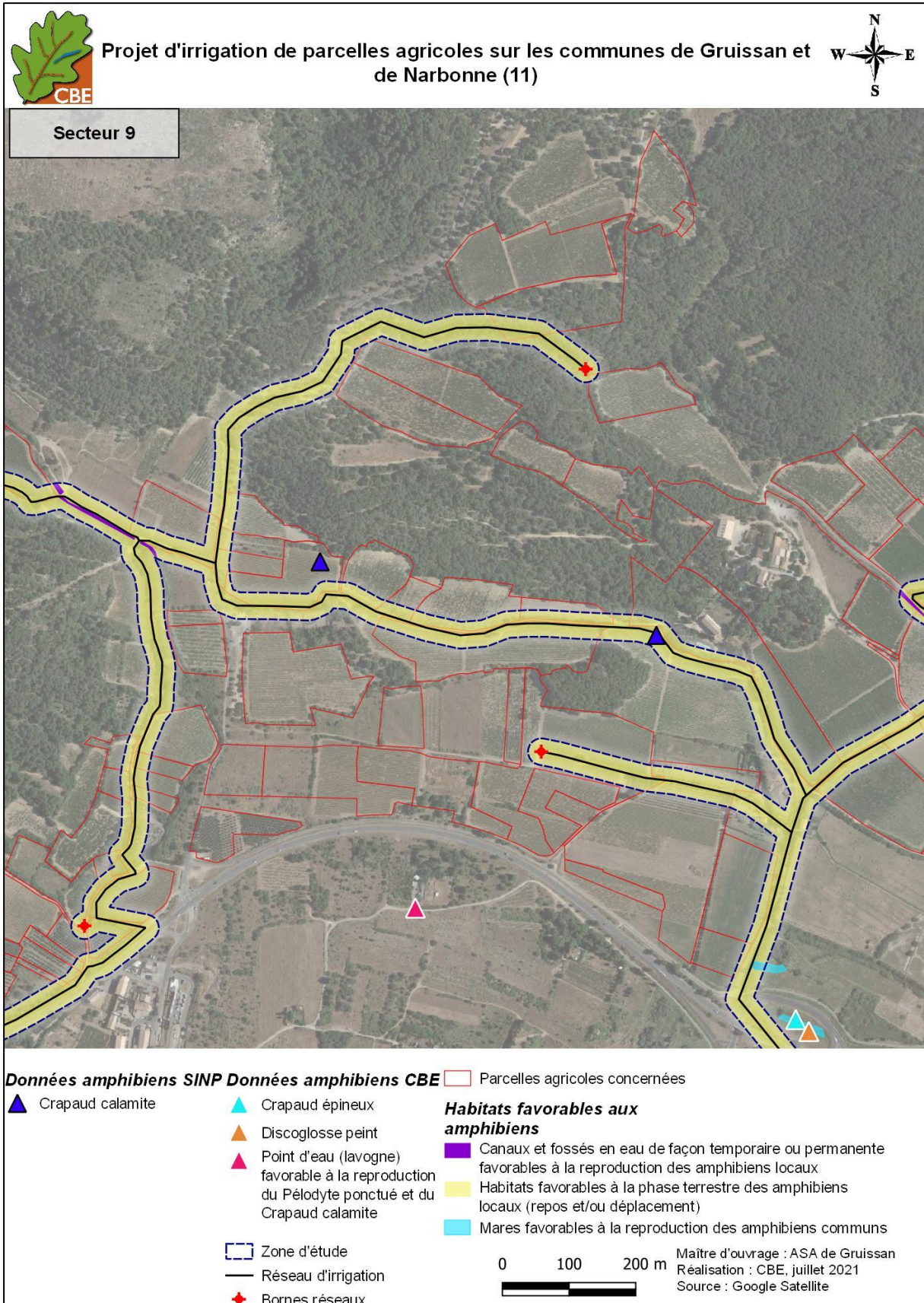
Carte 58 : localisation des données et cartographie des habitats d'amphibiens sur le secteur 6



Carte 59 : localisation des données et cartographie des habitats d'amphibiens sur le secteur 7



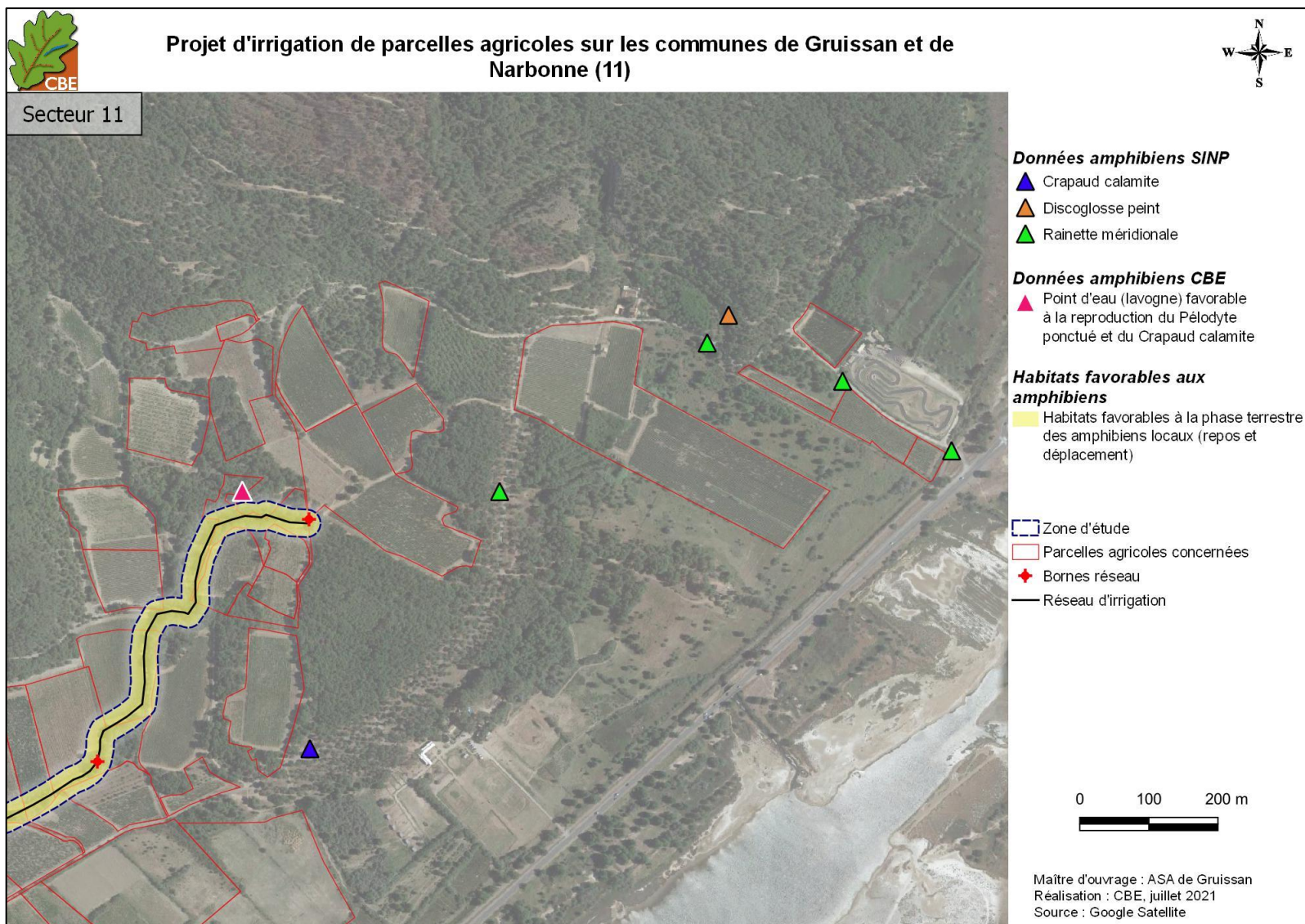
Carte 60 : localisation des données et cartographie des habitats d'amphibiens sur le secteur 8



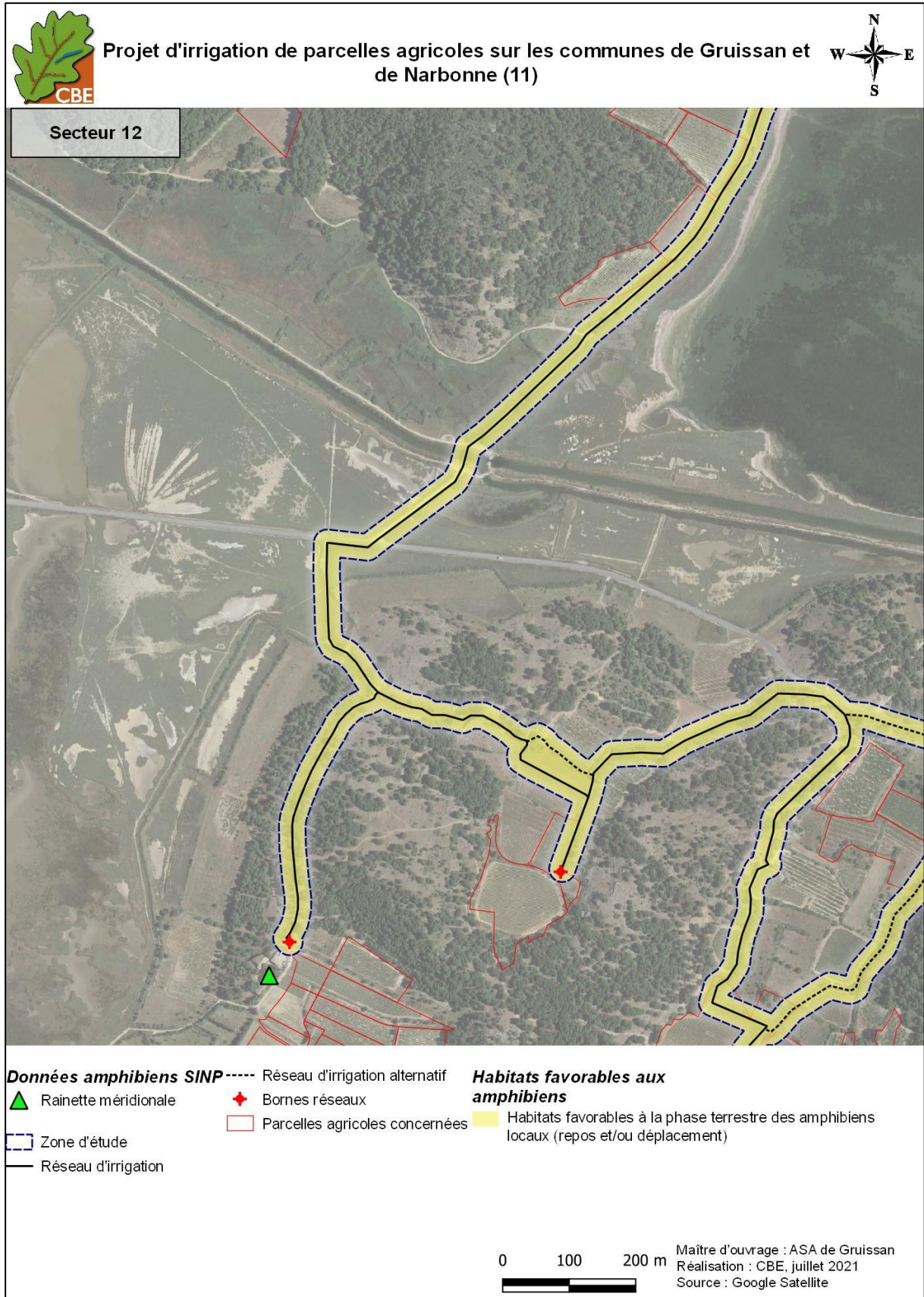
Carte 61 : localisation des données et cartographie des habitats d'amphibiens sur le secteur 9



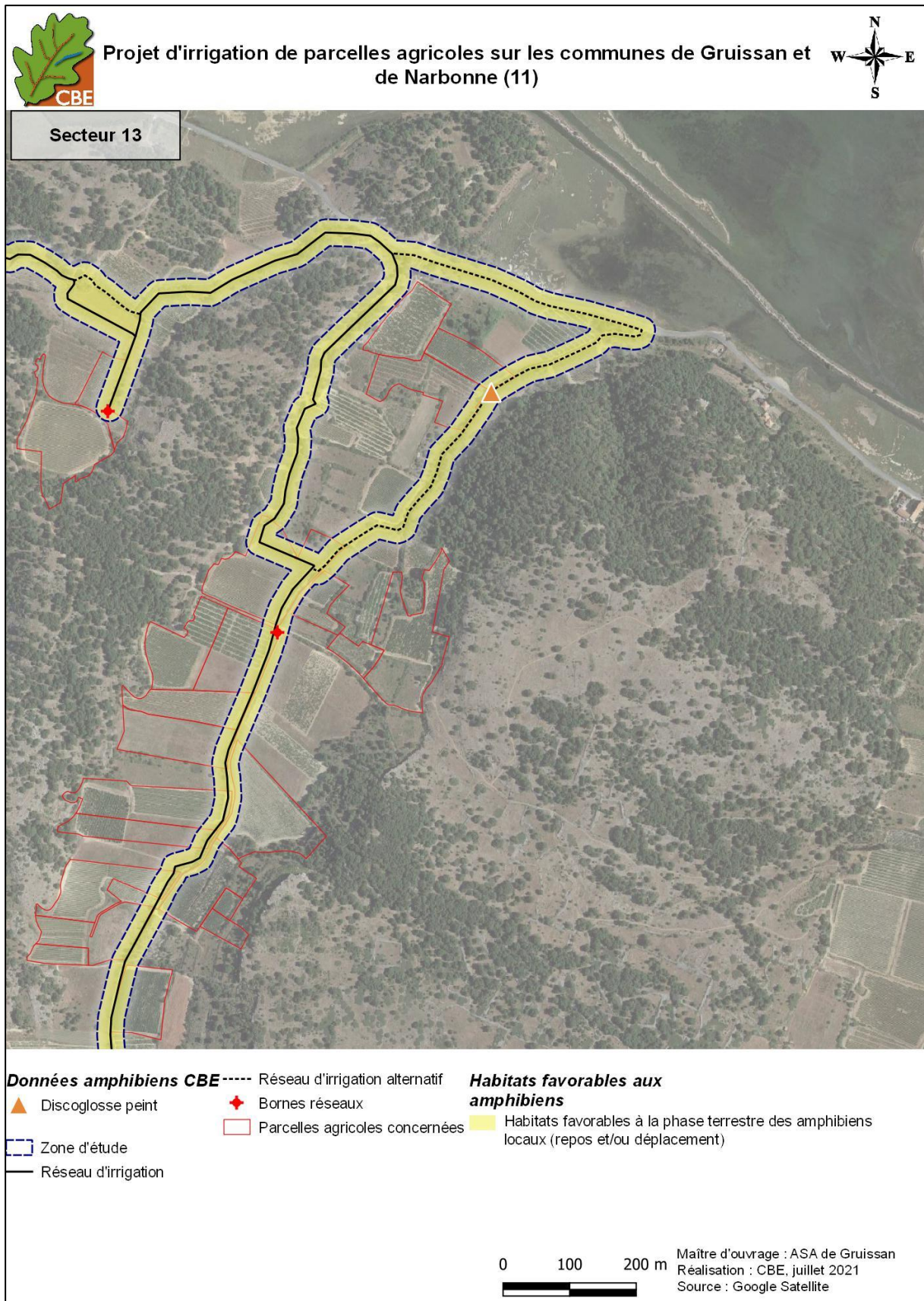
Carte 62 : localisation des données et cartographie des habitats d'amphibiens sur le secteur 10



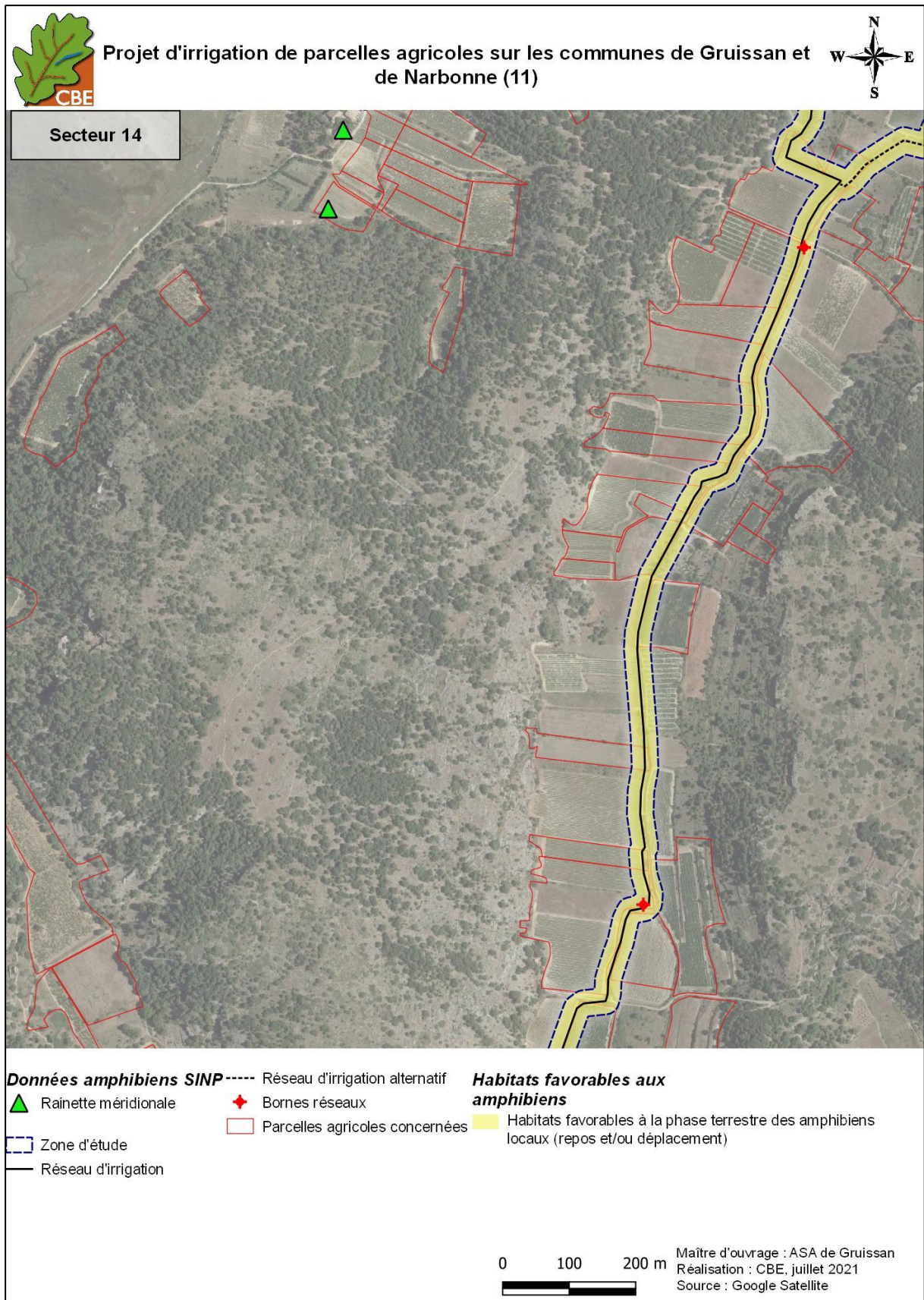
Carte 63 : localisation des données et cartographie des habitats d'amphibiens sur le secteur 11



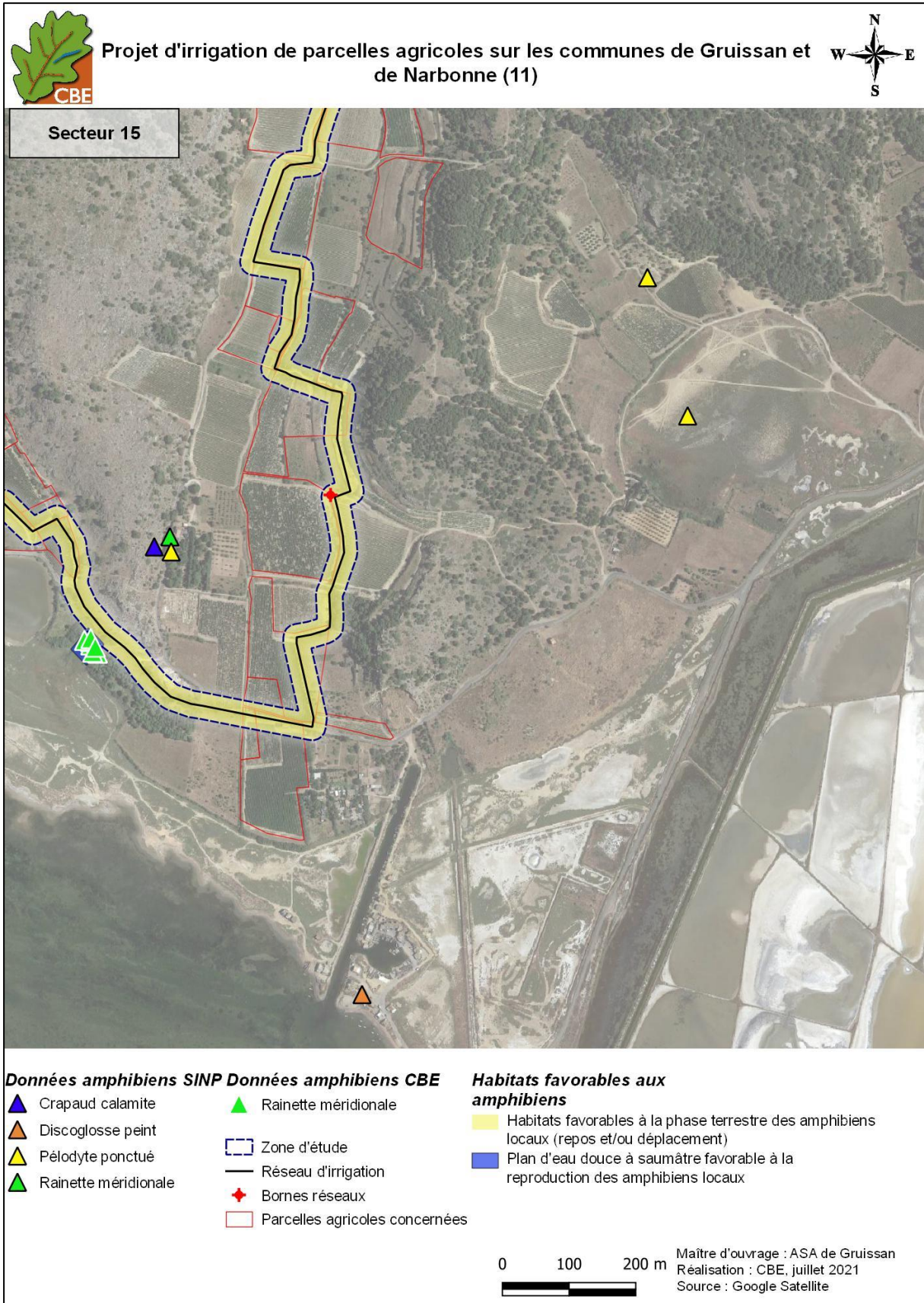
Carte 64 : localisation des données et cartographie des habitats d'amphibiens sur le secteur 12



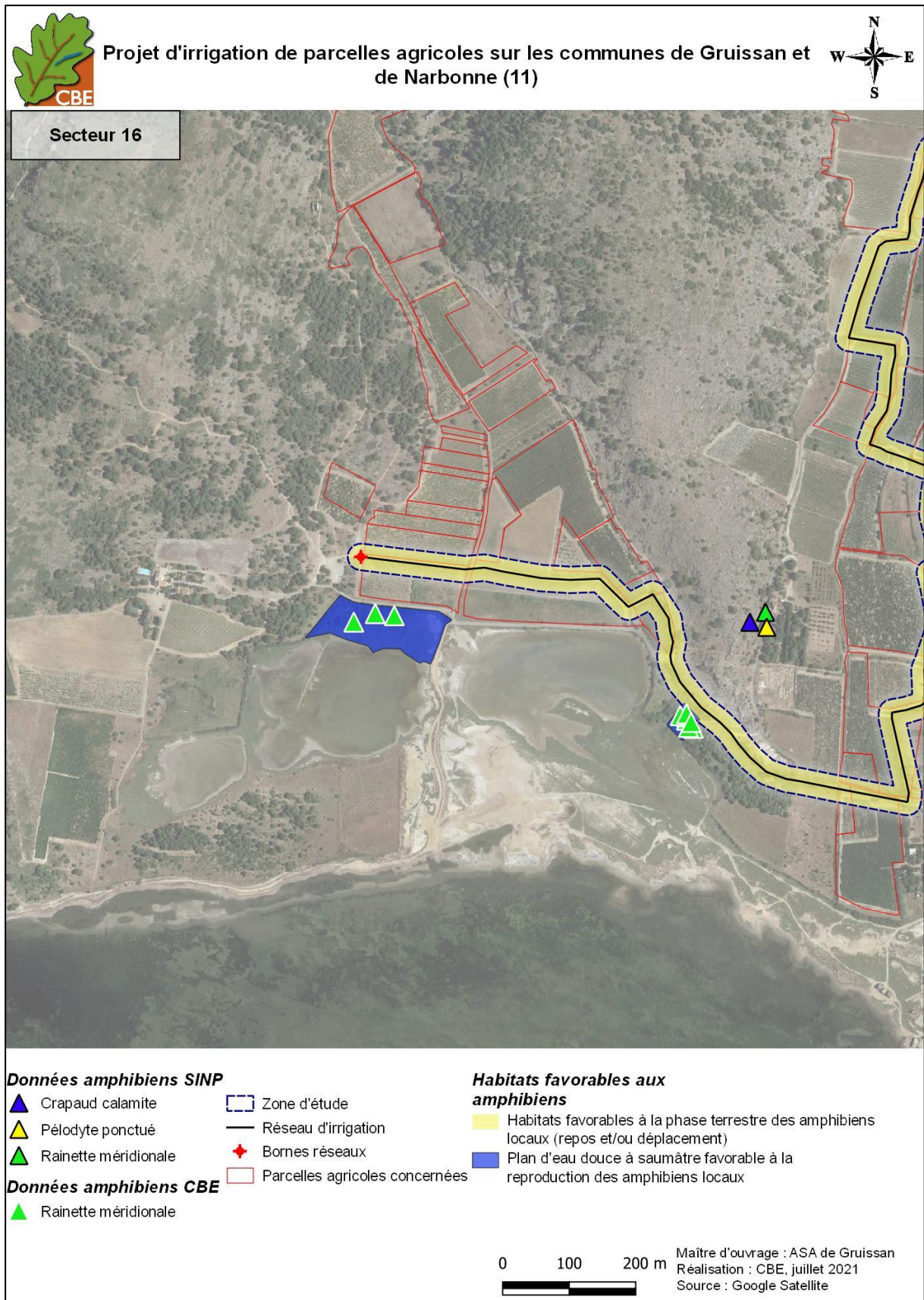
Carte 65 : localisation des données et cartographie des habitats d'amphibiens sur le secteur 13



Carte 66 : localisation des données et cartographie des habitats d'amphibiens sur le secteur 14



Carte 67 : localisation des données et cartographie des habitats d'amphibiens sur le secteur 15

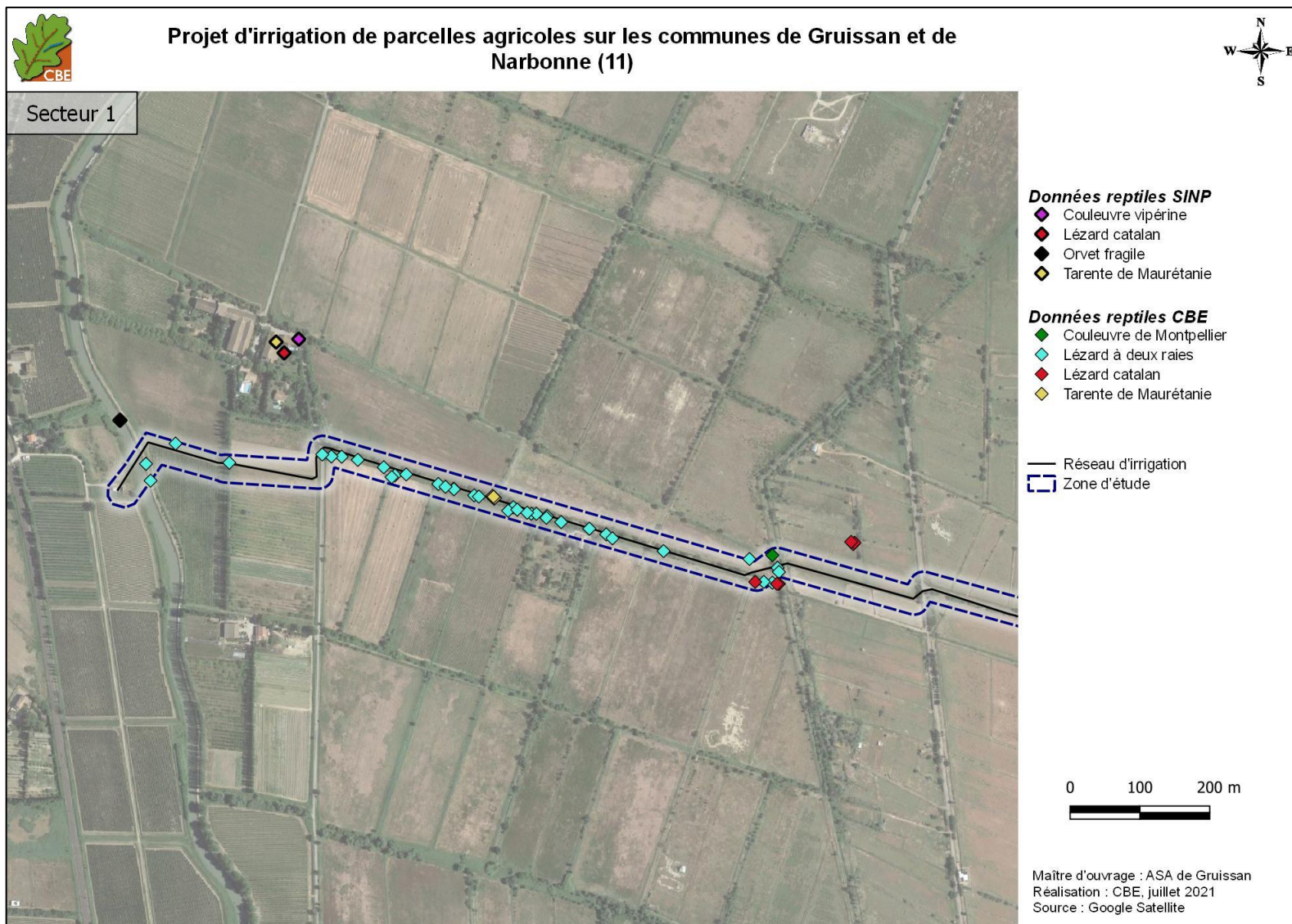


Carte 68 : localisation des données et cartographie des habitats d'amphibiens sur le secteur 16

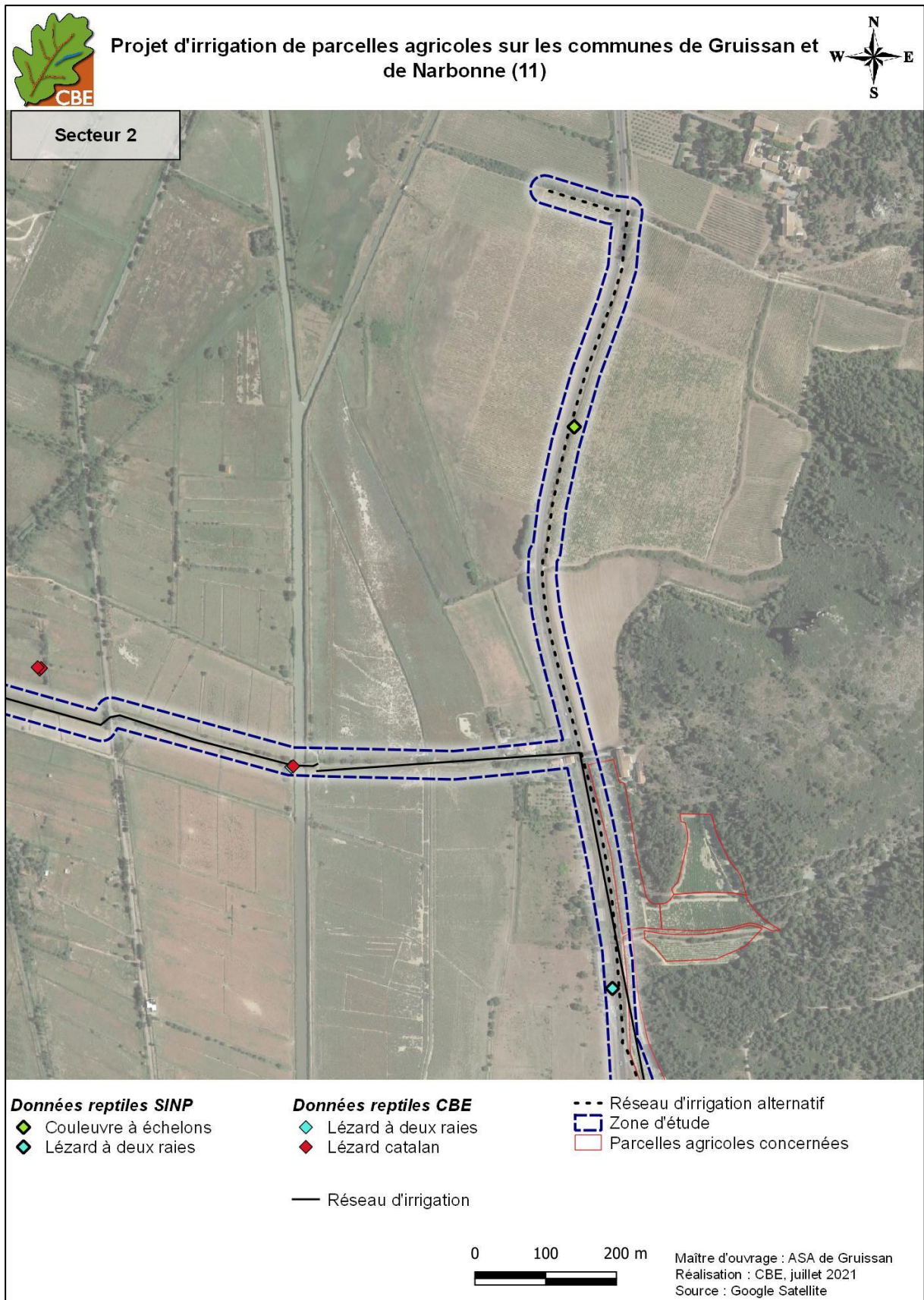


Carte 69 : localisation des données d'amphibiens sur le secteur 17

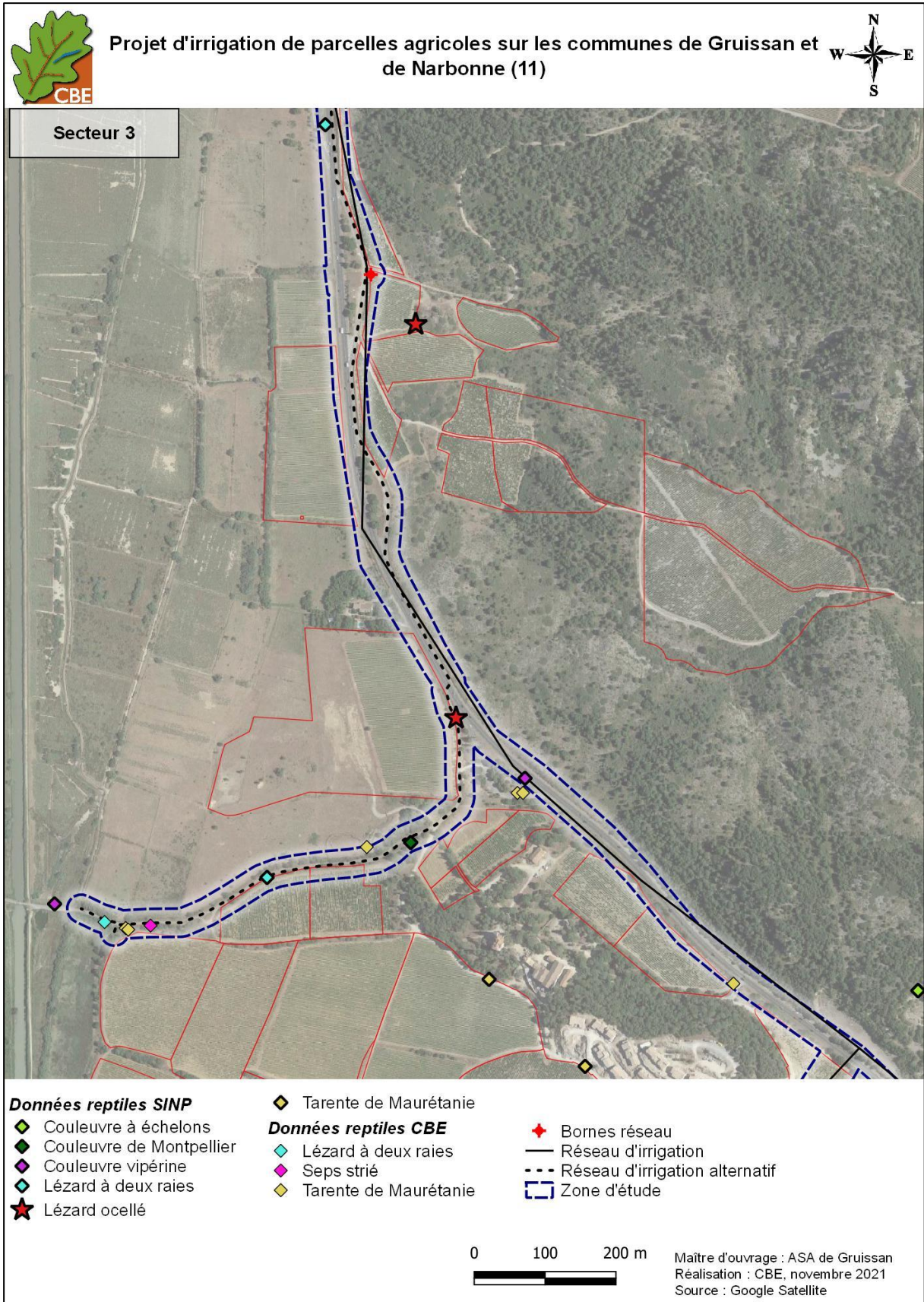
Cartographies liées aux reptiles



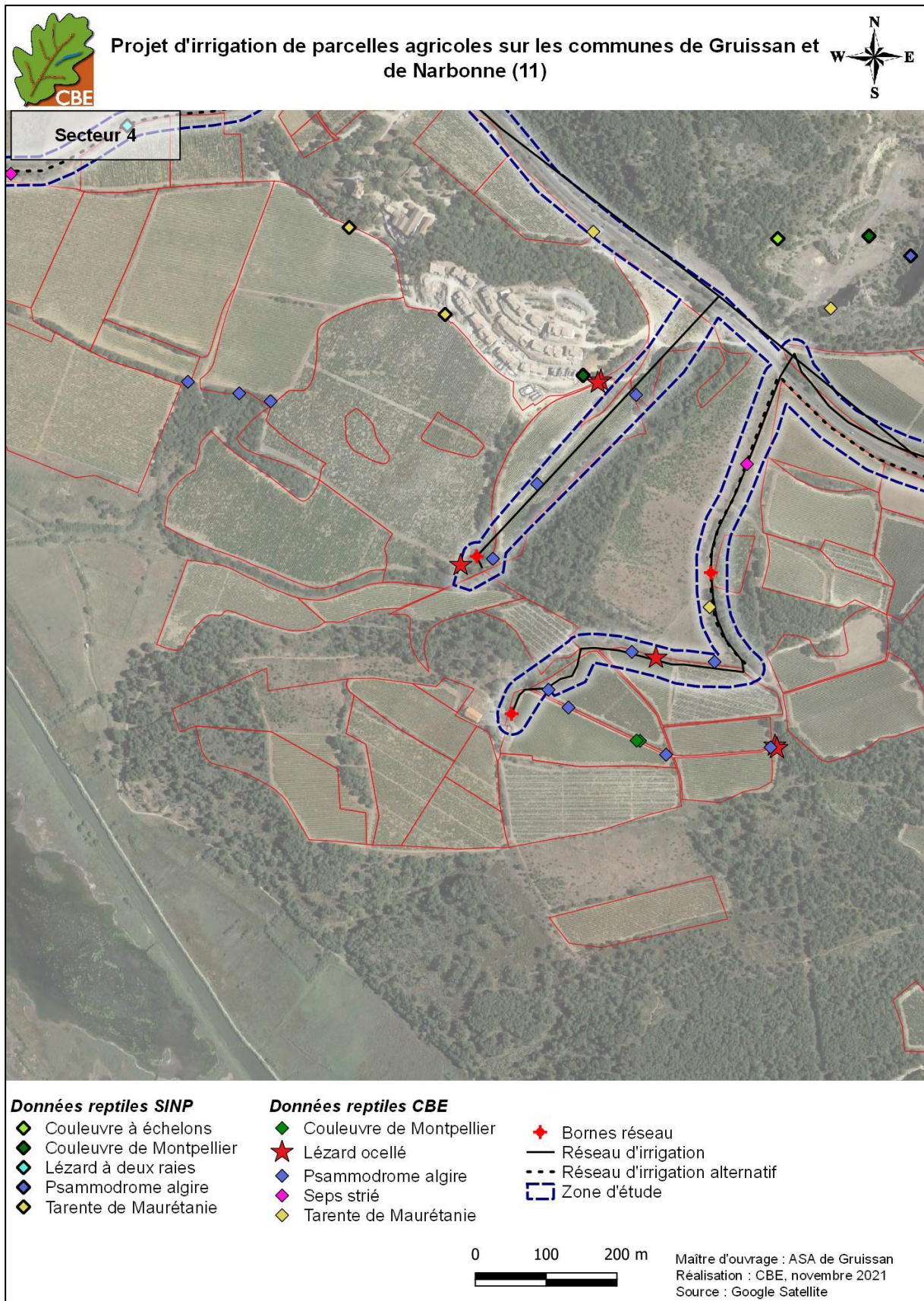
Carte 70 : localisation des données de reptiles sur le secteur 1



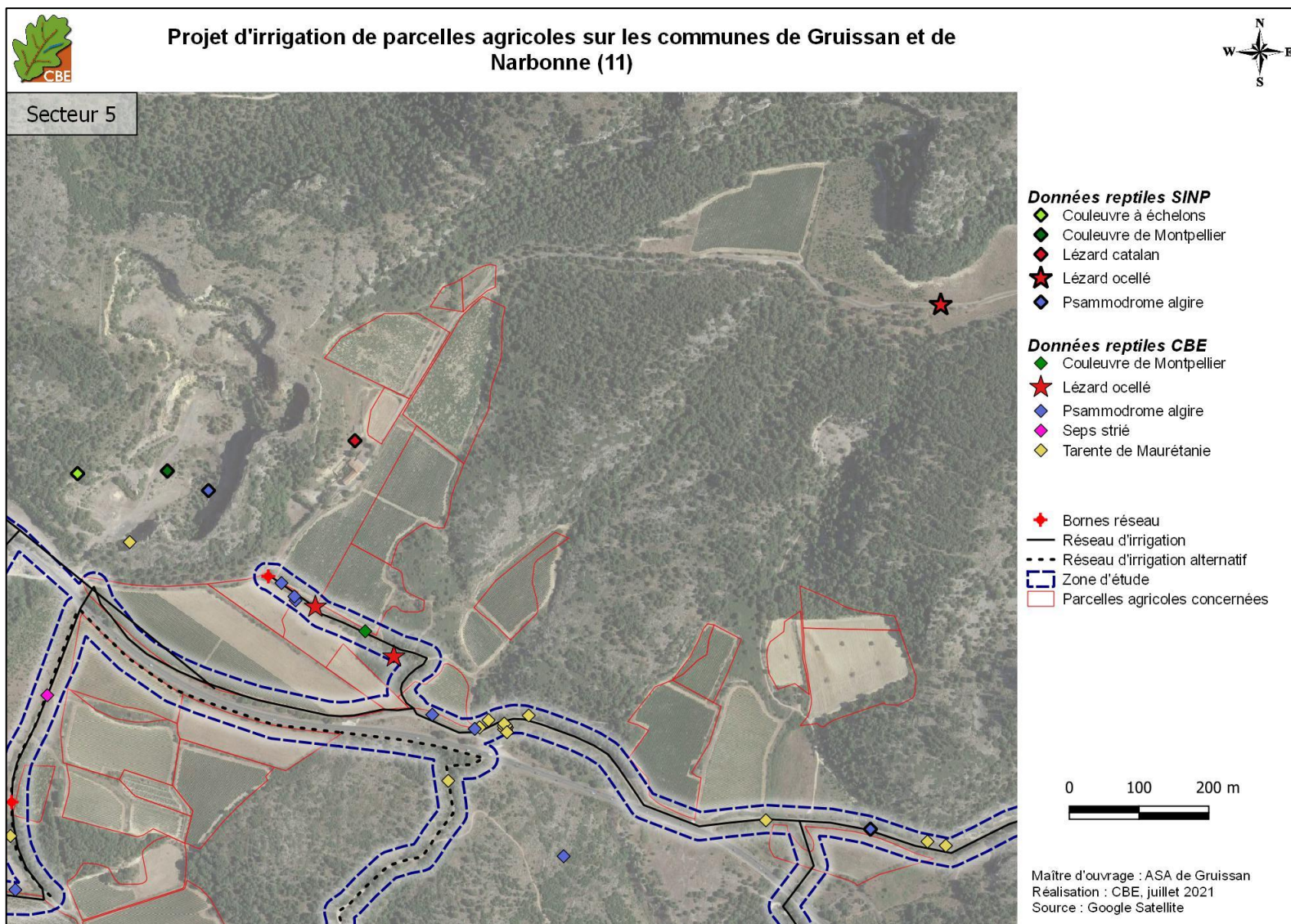
Carte 71 : localisation des données de reptiles sur le secteur 2



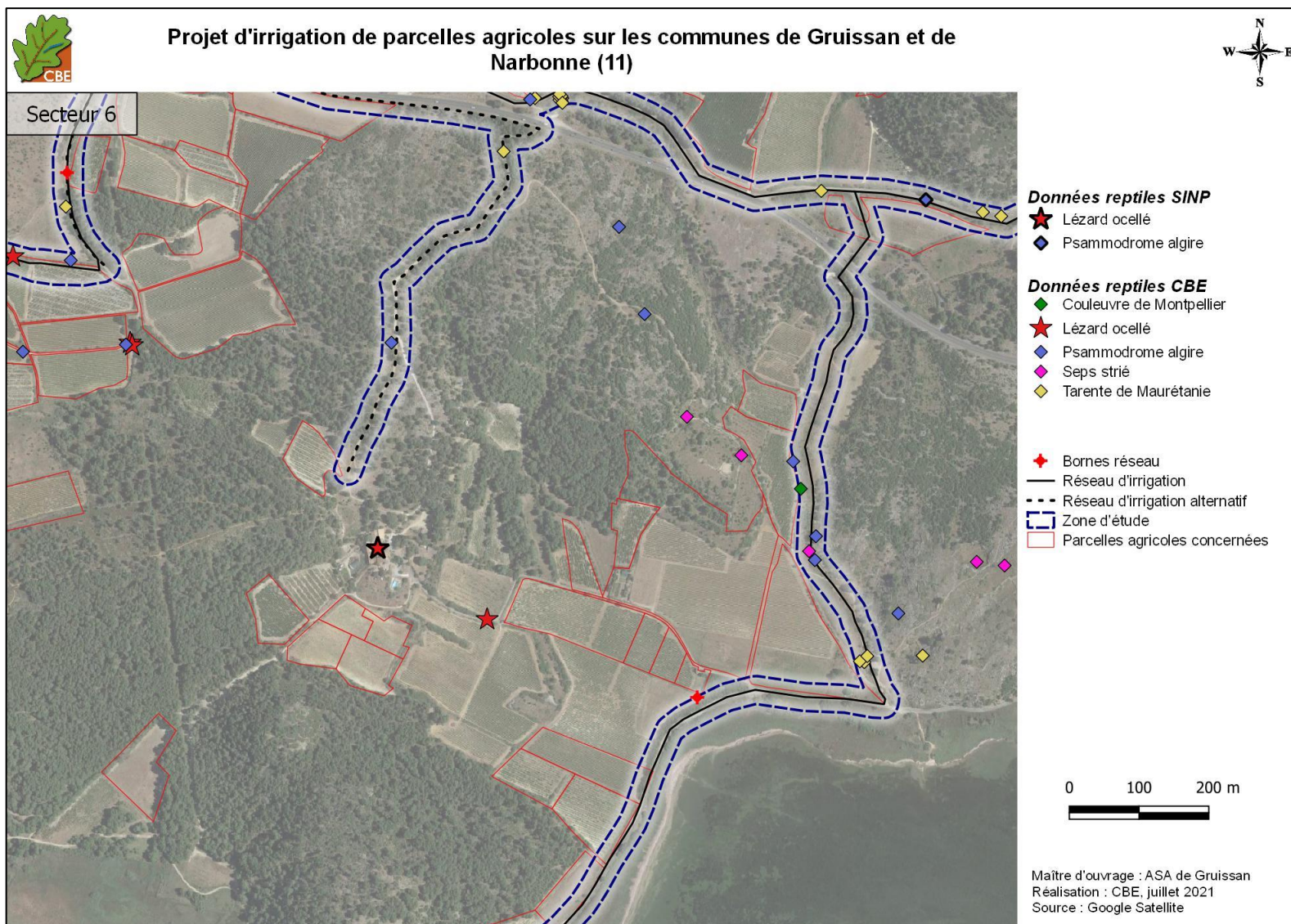
Carte 72 : localisation des données de reptiles sur le secteur 3



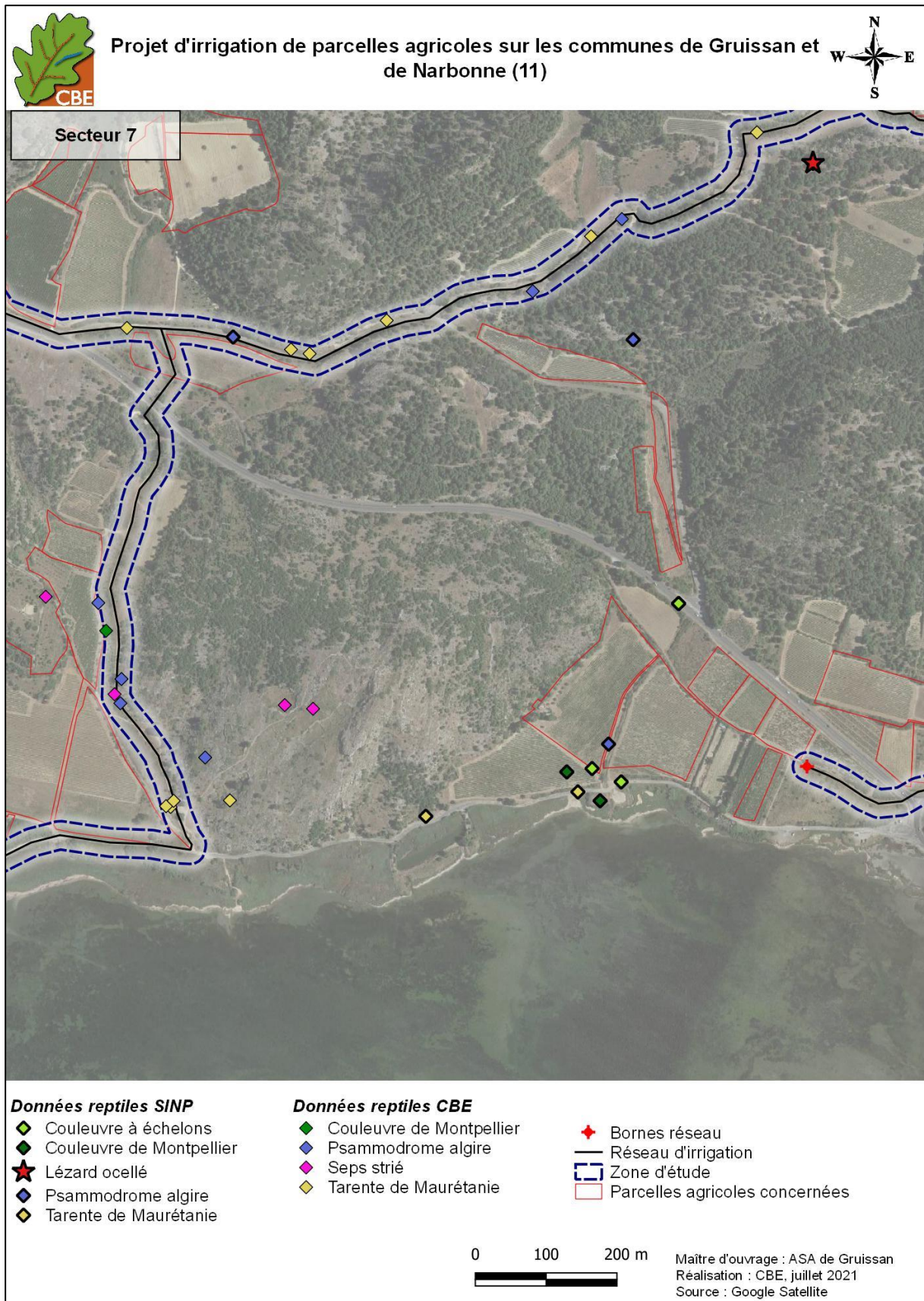
Carte 73 : localisation des données de reptiles sur le secteur 4



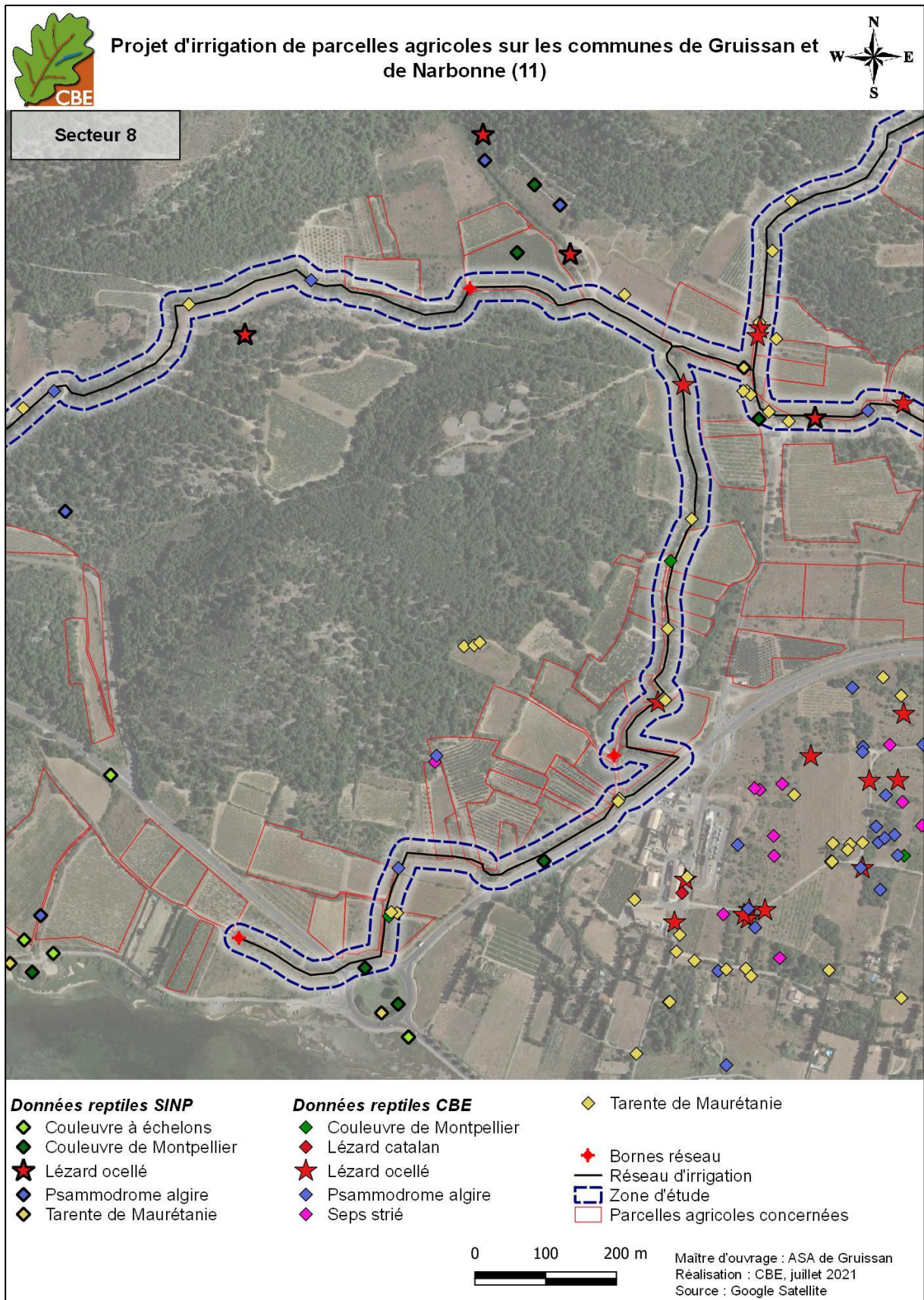
Carte 74 : localisation des données de reptiles sur le secteur 5



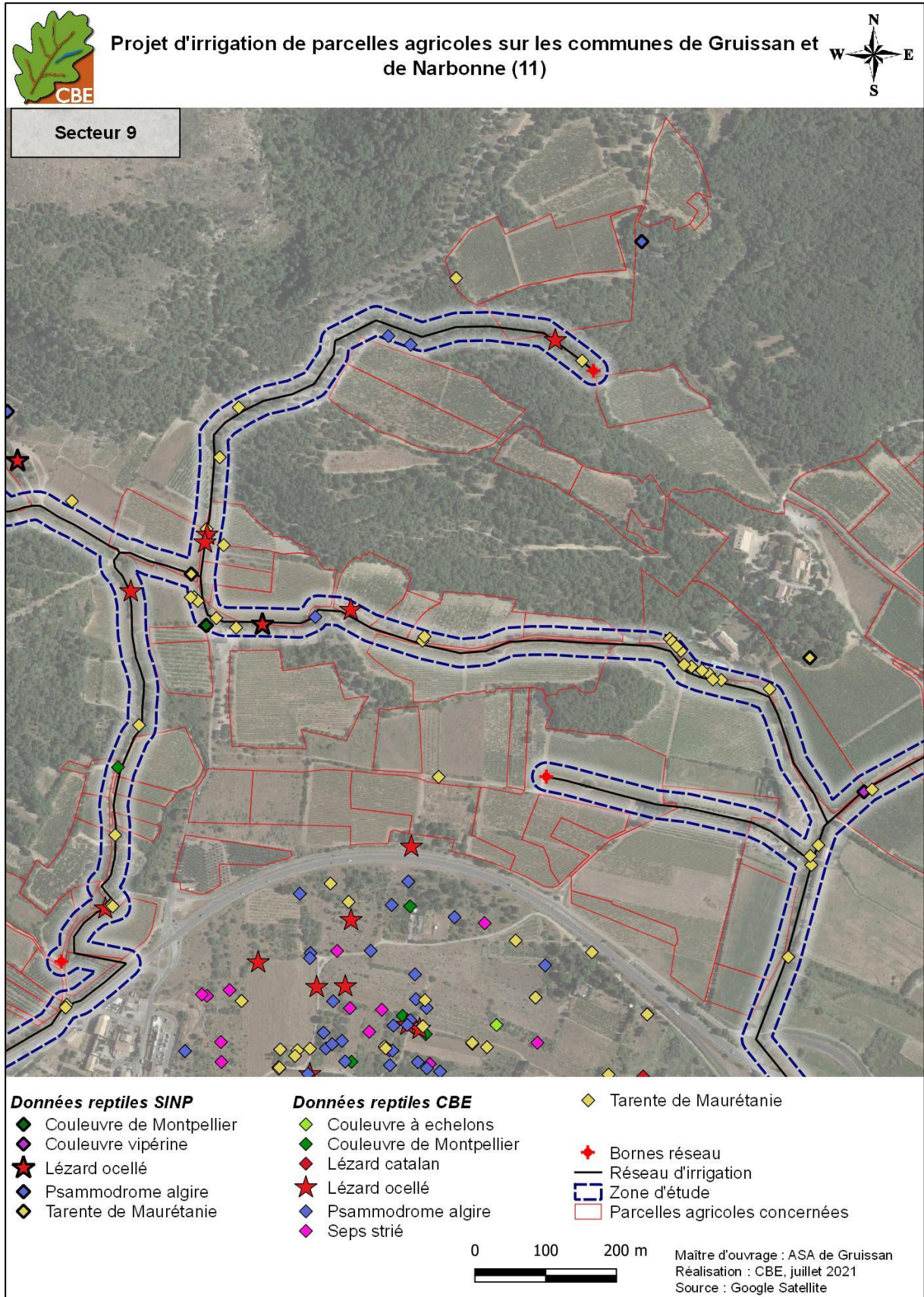
Carte 75 : localisation des données de reptiles sur le secteur 6



Carte 76 : localisation des données de reptiles sur le secteur 7



Carte 77 : localisation des données de reptiles sur le secteur 8



Carte 78 : localisation des données de reptiles sur le secteur 9