

Présence de bassins



SAL 21

SAL 20

Grésillou E

Brèche oxydée



Présence d'une échelle rouillée



SAL 19

Grésillou D

Scories



Présence de blocs de béton

SAL 18





Présence d'une petite grotte en rive gauche



Grotte

Flaques d'eau rougeâtres (DMA ?)



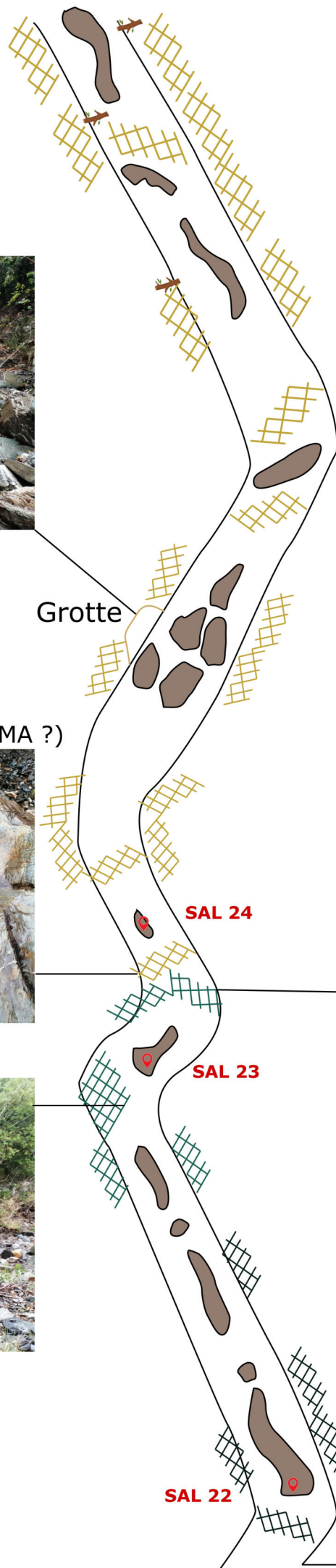
Branchages



Bloc de minerai



"Gorges" en amont de SAL22



SAL 24

SAL 23

SAL 22



Branchages



Bassins d'eau avec algues vertes



Branchages



Effondrement du mur



Sédiments grossiers



SAL 28

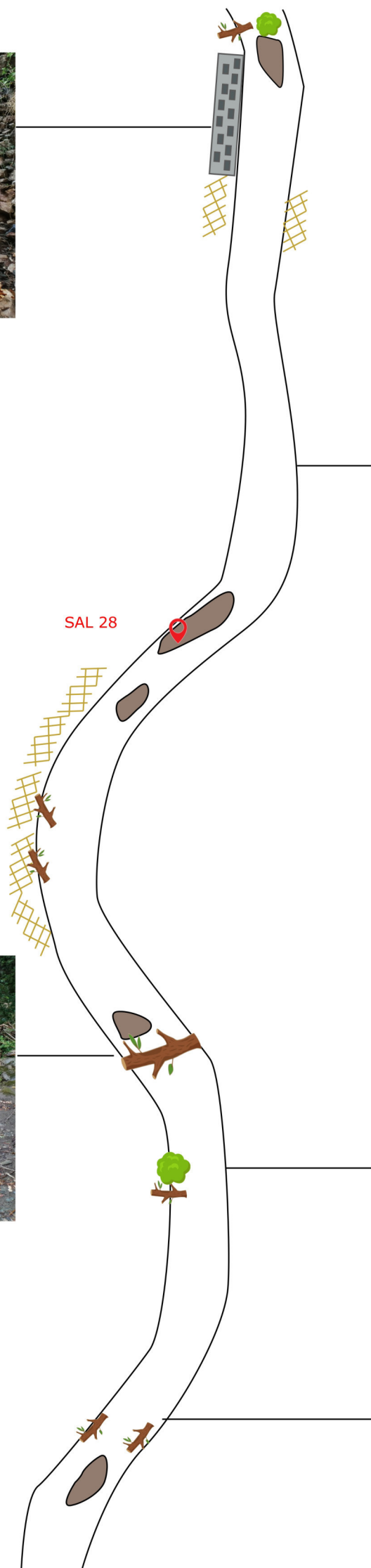
Accumulation de sédiments fins en aval de l'arbre tombé



Erosion de la berge



Présence de minerai





SAL 31

Présence d'une cabane en haut de la rive gauche



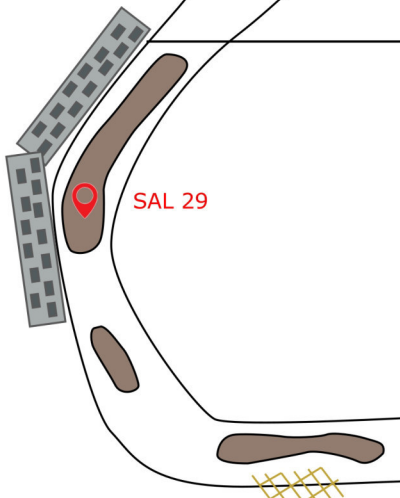
Branchages



Mur de soutènement entre le Grésillou et la vallée de l'Orbiel



SAL 29



ORBIEL

Murs de soutènement refaits en Juillet 2020



SAL 35

Grésillou G

Bassins avec présence d'algues

SAL 34

SAL 33

SAL 32

Ruisseau de la Villanière

Grésillou F



"Gorges"







