



Liberté • Égalité • Fraternité
RÉPUBLIQUE FRANÇAISE

AUDE

RECUEIL DES ACTES
ADMINISTRATIFS SPÉCIAL
N° 09 - JUILLET 2018

PUBLIÉ LE 12 JUILLET 2018

DREAL OCCITANIE

- Direction des risques industriels

SOMMAIRE

DREAL

DRI

Arrêtés préfectoraux instituant des servitudes d'utilité publique prenant en compte la maîtrise des risques autour des canalisations de transport de gaz naturel ou assimilé, d'hydrocarbures et de produits chimiques :

du n° DREAL-2018-11-071 au n°DREAL-2018-11-097 - communes de :

| | |
|------------------------------------|-----|
| - LA POMAREDE..... | 1 |
| - PORTEL-des-CORBIERES..... | 6 |
| - PUGINIER..... | 10 |
| - RICAUD..... | 14 |
| - ROQUECOURBE-MINERVOIS..... | 19 |
| - ROQUEFORT-des-CORBIERES..... | 23 |
| - ROQUETAILLADE..... | 28 |
| - ROUBIA..... | 32 |
| - ROUTIER..... | 36 |
| - SAINT-COUAT-d'AUDE..... | 40 |
| - SAINTE-EULALIE..... | 45 |
| - SAINT-GAUDERIC..... | 49 |
| - SAINT-JULIEN-de-BRIOLA..... | 54 |
| - SAINT-MARTIN-de-VILLEREGLAN..... | 58 |
| - SAINT-MARTIN-LALANDE..... | 62 |
| - SAINT-MICHEL-de-LANES..... | 67 |
| - SAINT-PAPOUL..... | 72 |
| - SAINTE-VALIERE..... | 76 |
| - SIGEAN..... | 81 |
| - SOUILHE..... | 86 |
| - SOUPEX..... | 90 |
| - TREILLES..... | 94 |
| - VENTENAC-en-MINERVOIS..... | 98 |
| - VILLASAVARY..... | 102 |
| - VILLENEUVE-la-COMPTAL..... | 107 |
| - VILLENEUVE-les-MONTREAL..... | 111 |
| - VILLESEQUELANDE..... | 115 |
| - VILLESISCLE..... | 119 |



Liberté • Égalité • Fraternité

RÉPUBLIQUE FRANÇAISE

PRÉFET DE L'AUDE

Direction Régionale de l'Environnement
de l'Aménagement et du Logement

Direction des risques industriels

**Arrêté préfectoral n° DREAL-2018-11-071
INSTITUANT DES SERVITUDES D'UTILITÉ PUBLIQUE
prenant en compte la maîtrise des risques autour des canalisations de transport de gaz
naturel ou assimilé, d'hydrocarbures et de produits chimiques
sur le territoire de la Commune de La Pomarède**

Le préfet de l'Aude,
Chevalier de la Légion d'Honneur,
Chevalier de l'Ordre National du Mérite

VU le code de l'environnement, et notamment ses articles L. 555-16, R. 555-30 et R. 555-31 ;

VU le code de l'urbanisme notamment ses articles L.101-2, L.132-1, L.132-2, L.151-1 et suivants,
L.153-60, L.161-1 et suivants, L.163-10, R.431-16 ;

VU le code de la construction et de l'habitation, notamment ses articles R. 122-22 et R. 123-46 ;

VU l'arrêté du 5 mars 2014 modifié définissant les modalités d'application du chapitre V du titre V
du livre V du code de l'environnement et portant règlement de la sécurité des canalisations de
transport de gaz naturel ou assimilé, d'hydrocarbures et de produits chimiques ;

VU l'étude de dangers du transporteur TIGF en date du 15/09/2014;

VU le rapport de la Direction régionale de l'environnement, de l'aménagement et du logement de
la région Occitanie, en date du 19/01/2018 ;

VU l'avis émis par le Conseil départemental de l'environnement et des risques sanitaires et
technologiques de l'Aude, le 22/03/2018 ;

CONSIDÉRANT que les canalisations de transport de gaz naturel ou assimilé, d'hydrocarbures et
de produits chimiques, en service à la date de l'entrée en vigueur des articles R554-41 et suivants
du code de l'environnement, doivent faire l'objet d'institution de servitudes d'utilité publique
relatives à la maîtrise de l'urbanisation en raison des dangers et des inconvénients qu'elles
présentent;

CONSIDÉRANT que selon l'article L 555-16 du code de l'environnement, les périmètres à
l'intérieur desquels les dispositions en matière de maîtrise de l'urbanisation s'appliquent sont
déterminés par les risques susceptibles d'être créés par une canalisation de transport en service,
notamment les risques d'incendie, d'explosion ou d'émanation de produits toxiques, menaçant
gravement la santé ou la sécurité des personnes;

SUR proposition du Secrétaire Général de la Préfecture de l'AUDE,

52 rue Jean Bringer – CS 20001 – 11836 CARCASSONNE Cedex 9

Téléphone : 04 68 10 27 00 – Télécopie : 04 68 72 32 98

Site Internet des services de l'État dans l'Aude : <http://www.aude.gouv.fr/> - Facebook :

<http://www.facebook.com/prefecture.aude>

ARRETE :

ARTICLE 1 : – Des servitudes d'utilité publique sont instituées dans les zones d'effets générées par les phénomènes dangereux susceptibles de se produire sur les canalisations de transport décrites ci-après, conformément aux distances figurant dans les tableaux ci-dessous et reproduites sur la carte annexée⁽¹⁾ au présent arrêté.

Seules les distances SUP1 sont reproduites dans la carte annexée au présent arrêté. Les restrictions supplémentaires fixées par l'article 2 pour les projets d'urbanisme dont l'emprise atteint les SUP 2 ou 3 sont mises en œuvre dans le cadre de l'instruction de l'analyse de compatibilité obligatoire pour tout projet dont l'emprise atteint la SUP 1.

NOTA : Dans les tableaux ci-dessous :

- PMS : Pression Maximale de Service de la canalisation
- DN : Diamètre Nominal de la canalisation.
- Distances S.U.P. : Distances en mètres de part et d'autre de la canalisation définissant les limites des zones concernées par les servitudes d'utilité publique.

En cas d'écart entre les valeurs des distances SUP figurant dans les tableaux ci-dessous et la représentation cartographique des SUP telle qu'annexée au présent arrêté, les valeurs des tableaux font foi, appliquées au tracé réel des canalisations concernées.

Nom de la commune : La Pomarède

Code INSEE :11292

CANALISATIONS DE TRANSPORT DE GAZ NATUREL EXPLOITÉE PAR LE TRANSPORTEUR :

TIGF (Transport et Infrastructures Gaz France) devenu Teréga
Espace Volta - 40 Avenue de l'Europe - CS 20522 - 64000 PAU

Ouvrages traversant la commune :

| Nom de la canalisation | PMS (bar) | DN | Longueur dans la commune (en mètres) | Implantation | Distances S.U.P. (en mètres de part et d'autre de la canalisation) | | |
|--|-----------|-----|--------------------------------------|--------------|--|------|------|
| | | | | | SUP1 | SUP2 | SUP3 |
| 11 - DN 125 LABASTIDE D ANJOU-REVEL | 66.2 | 125 | 3244 | ENTERRE | 35 | 5 | 5 |
| 11 - DN 200 MAS STE PUELLES NORD-REVEL | 66.2 | 200 | 3244 | ENTERRE | 60 | 5 | 5 |

Ouvrages ne traversant pas la commune, mais dont les zones d'effets atteignent cette dernière :

| Nom de la canalisation | PMS (bar) | DN | Implantation | Distances S.U.P. en mètres (de part et d'autre de la canalisation) | | |
|--|-----------|-----|--------------|--|------|------|
| | | | | SUP1 | SUP2 | SUP3 |
| 31 - DN 125 LABASTIDE D ANJOU-REVEL | 66.2 | 125 | ENTERRE | 30 | 5 | 5 |
| 31 - DN 200 MAS STE PUELLES NORD-REVEL | 66.2 | 200 | ENTERRE | 55 | 5 | 5 |

Installations annexes situées sur la commune :

Néant

Installations annexes non situées sur la commune, mais dont les zones d'effets atteignent cette dernière :

Néant

ARTICLE 2 :- Conformément à l'article R. 555-30 b) du code de l'environnement, les servitudes sont les suivantes, en fonction des zones d'effets :

Servitude SUP1, correspondant à la zone d'effets létaux (PEL) du phénomène dangereux de référence majorant au sens de l'article R555-10-1 du code de l'environnement :

La délivrance d'un permis de construire relatif à un établissement recevant du public susceptible de recevoir plus de 100 personnes ou à un immeuble de grande hauteur et son ouverture est subordonnée à la fourniture d'une analyse de compatibilité ayant reçu l'avis favorable du transporteur ou, en cas d'avis défavorable du transporteur, l'avis favorable du Préfet rendu au vu de l'expertise mentionnée au III de l'article R 555-31 du code de l'environnement.

L'analyse de compatibilité est établie conformément aux dispositions de l'arrêté ministériel du 5 mars 2014 modifié susvisé.

Servitude SUP2, correspondant à la zone d'effets létaux (PEL) du phénomène dangereux de référence réduit au sens de l'article R555-10-1 du code de l'environnement :

L'ouverture d'un établissement recevant du public susceptible de recevoir plus de 300 personnes ou d'un immeuble de grande hauteur est interdite.

Servitude SUP3, correspondant à la zone d'effets létaux significatifs (ELS) du phénomène dangereux de référence réduit au sens de l'article R555-10-1 du code de l'environnement :

L'ouverture d'un établissement recevant du public susceptible de recevoir plus de 100 personnes ou d'un immeuble de grande hauteur est interdite.

ARTICLE 3. – Conformément à l'article R555-30-1 du code de l'environnement, le maire informe le transporteur de toute demande de permis de construire, de certificat d'urbanisme opérationnel ou de permis d'aménager concernant un projet situé dans l'une des zones définies à l'article 2.

ARTICLE 4. – Les servitudes instituées par le présent arrêté sont annexées aux plans locaux d'urbanisme et aux cartes communales des communes concernées conformément aux articles L.151-43, L.153-60, L.161-1 et L163-10 du code de l'urbanisme.

ARTICLE 5. – En application du R554-60 du code de l'environnement, le présent arrêté sera publié au recueil des actes administratifs et sur le site internet de l'Aude et adressé au maire de la commune de La Pomarède.

ARTICLE 6. – Cet arrêté pourra faire l'objet d'un recours contentieux auprès du tribunal administratif de Montpellier dans un délai de 2 mois à compter de sa publication.

ARTICLE 7. – Le Secrétaire Général de la Préfecture de l'Aude, le président de l'établissement public compétent ou le maire de la commune de La Pomarède, le Directeur Départemental de l'Aude, le Directeur Régional de l'Environnement, de l'Aménagement et du Logement Occitanie, sont chargés chacun en ce qui le concerne de l'exécution du présent arrêté dont une copie leur sera adressée, ainsi qu'au Directeur Général de TIGF devenu Teréga.

Carcassonne, le

20 JUIN 2018

Pour le préfet et par délégation

Le Secrétaire Général de la Préfecture


Claude VO-DINH

(1) La carte des servitudes d'utilité publique annexée au présent arrêté peut être consultée dans les services de la Préfecture de l'Aude et de la Direction Régionale de l'Environnement de l'Aménagement et du Logement Occitanie, ainsi que dans l'établissement public compétent ou la mairie de la commune concernée



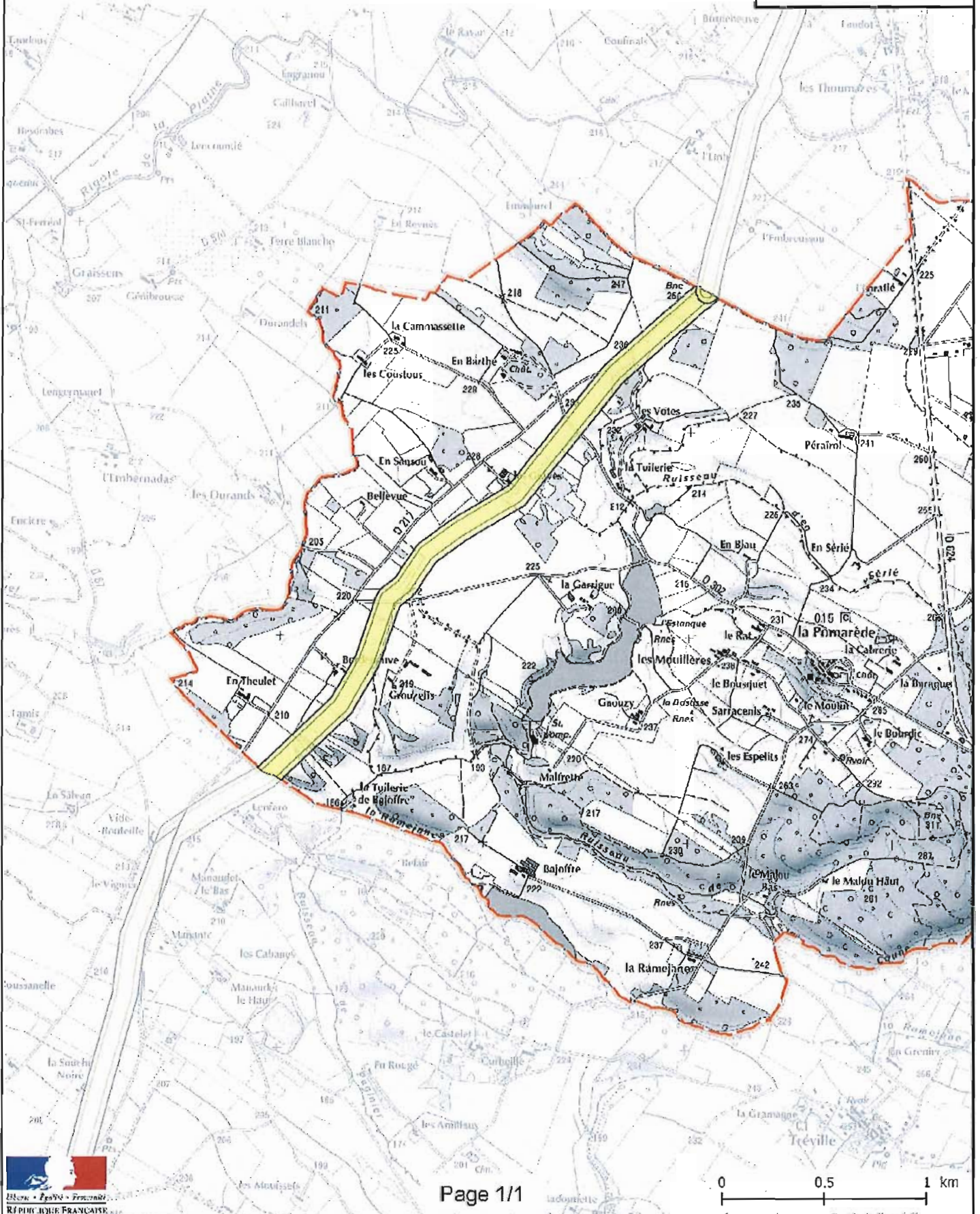
Commune de La Pomarède

 La Pomarède

Limites SUP1 :

 TIGF

© Scan 25 IGN, BD Topo - IGN





Liberté • Égalité • Fraternité

RÉPUBLIQUE FRANÇAISE

PRÉFET DE L'AUDE

Direction Régionale de l'Environnement
de l'Aménagement et du Logement

Direction des risques industriels

Arrêté préfectoral n° DREAL-2018-11-072
INSTITUANT DES SERVITUDES D'UTILITÉ PUBLIQUE
prenant en compte la maîtrise des risques autour des canalisations de transport de gaz
naturel ou assimilé, d'hydrocarbures et de produits chimiques
sur le territoire de la Commune de Portel-des-Corbières

Le préfet de l'Aude,
Chevalier de la Légion d'Honneur,
Chevalier de l'Ordre National du Mérite

VU le code de l'environnement, et notamment ses articles L. 555-16, R. 555-30 et R. 555-31 ;

VU le code de l'urbanisme notamment ses articles L.101-2, L.132-1, L.132-2, L.151-1 et suivants, L.153-60, L.161-1 et suivants, L.163-10, R.431-16 ;

VU le code de la construction et de l'habitation, notamment ses articles R. 122-22 et R. 123-46 ;

VU l'arrêté du 5 mars 2014 modifié définissant les modalités d'application du chapitre V du titre V du livre V du code de l'environnement et portant règlement de la sécurité des canalisations de transport de gaz naturel ou assimilé, d'hydrocarbures et de produits chimiques ;

VU l'étude de dangers du transporteur TIGF en date du 15/09/2014;

VU le rapport de la Direction régionale de l'environnement, de l'aménagement et du logement de la région Occitanie, en date du 19/01/2018 ;

VU l'avis émis par le Conseil départemental de l'environnement et des risques sanitaires et technologiques de l'Aude, le 22/03/2018 ;

CONSIDÉRANT que les canalisations de transport de gaz naturel ou assimilé, d'hydrocarbures et de produits chimiques, en service à la date de l'entrée en vigueur des articles R554-41 et suivants du code de l'environnement, doivent faire l'objet d'institution de servitudes d'utilité publique relatives à la maîtrise de l'urbanisation en raison des dangers et des inconvénients qu'elles présentent;

CONSIDÉRANT que selon l'article L 555-16 du code de l'environnement, les périmètres à l'intérieur desquels les dispositions en matière de maîtrise de l'urbanisation s'appliquent sont déterminés par les risques susceptibles d'être créés par une canalisation de transport en service, notamment les risques d'incendie, d'explosion ou d'émanation de produits toxiques, menaçant gravement la santé ou la sécurité des personnes;

SUR proposition du Secrétaire Général de la Préfecture de l'AUDE,

52 rue Jean Bringer – CS 20001 – 11836 CARCASSONNE Cedex 9

Téléphone : 04 68 10 27 00 – Télécopie : 04 68 72 32 98

Site Internet des services de l'État dans l'Aude : <http://www.aude.gouv.fr/> - Facebook :

<http://www.facebook.com/prefecture.aude>

ARRETE :

ARTICLE 1 : – Des servitudes d'utilité publique sont instituées dans les zones d'effets générées par les phénomènes dangereux susceptibles de se produire sur les canalisations de transport décrites ci-après, conformément aux distances figurant dans les tableaux ci-dessous et reproduites sur la carte annexée⁽¹⁾ au présent arrêté.

Seules les distances SUP1 sont reproduites dans la carte annexée au présent arrêté. Les restrictions supplémentaires fixées par l'article 2 pour les projets d'urbanisme dont l'emprise atteint les SUP 2 ou 3 sont mises en œuvre dans le cadre de l'instruction de l'analyse de compatibilité obligatoire pour tout projet dont l'emprise atteint la SUP 1.

NOTA : Dans les tableaux ci-dessous :

- PMS : Pression Maximale de Service de la canalisation
- DN : Diamètre Nominal de la canalisation.
- Distances S.U.P. : Distances en mètres de part et d'autre de la canalisation définissant les limites des zones concernées par les servitudes d'utilité publique.

En cas d'écart entre les valeurs des distances SUP figurant dans les tableaux ci-dessous et la représentation cartographique des SUP telle qu'annexée au présent arrêté, les valeurs des tableaux font foi, appliquées au tracé réel des canalisations concernées.

Nom de la commune : Portel-des-Corbières

Code INSEE :11295

CANALISATIONS DE TRANSPORT DE GAZ NATUREL EXPLOITÉE PAR LE TRANSPORTEUR :

TIGF (Transport et Infrastructures Gaz France) devenu Teréga
Espace Volta - 40 Avenue de l'Europe - CS 20522 - 64000 PAU

Ouvrages traversant la commune :

| Nom de la canalisation | PMS (bar) | DN | Longueur dans la commune (en mètres) | Implantation | Distances S.U.P. (en mètres de part et d'autre de la canalisation) | | |
|--|-----------|-----|--------------------------------------|--------------|--|------|------|
| | | | | | SUP1 | SUP2 | SUP3 |
| 11 - DN 250 NARBONNE-ROQUEFORT DES CORBIERES | 66.2 | 250 | 7017 | ENTERRE | 80 | 5 | 5 |

Ouvrages ne traversant pas la commune, mais dont les zones d'effets atteignent cette dernière :

Néant

Installations annexes situées sur la commune :

Néant

Installations annexes non situées sur la commune, mais dont les zones d'effets atteignent cette dernière :

Néant

ARTICLE 2 :– Conformément à l'article R. 555-30 b) du code de l'environnement, les servitudes sont les suivantes, en fonction des zones d'effets :

Servitude SUP1, correspondant à la zone d'effets létaux (PEL) du phénomène dangereux de référence majorant au sens de l'article R555-10-1 du code de l'environnement :

La délivrance d'un permis de construire relatif à un établissement recevant du public susceptible de recevoir plus de 100 personnes ou à un immeuble de grande hauteur et son ouverture est subordonnée à la fourniture d'une analyse de compatibilité ayant reçu l'avis favorable du transporteur ou, en cas d'avis défavorable du transporteur, l'avis favorable du Préfet rendu au vu de l'expertise mentionnée au III de l'article R 555-31 du code de l'environnement.

L'analyse de compatibilité est établie conformément aux dispositions de l'arrêté ministériel du 5 mars 2014 modifié susvisé.

Servitude SUP2, correspondant à la zone d'effets létaux (PEL) du phénomène dangereux de référence réduit au sens de l'article R555-10-1 du code de l'environnement :

L'ouverture d'un établissement recevant du public susceptible de recevoir plus de 300 personnes ou d'un immeuble de grande hauteur est interdite.

Servitude SUP3, correspondant à la zone d'effets létaux significatifs (ELS) du phénomène dangereux de référence réduit au sens de l'article R555-10-1 du code de l'environnement :

L'ouverture d'un établissement recevant du public susceptible de recevoir plus de 100 personnes ou d'un immeuble de grande hauteur est interdite.

ARTICLE 3. – Conformément à l'article R555-30-1 du code de l'environnement, le maire informe le transporteur de toute demande de permis de construire, de certificat d'urbanisme opérationnel ou de permis d'aménager concernant un projet situé dans l'une des zones définies à l'article 2.

ARTICLE 4. – Les servitudes instituées par le présent arrêté sont annexées aux plans locaux d'urbanisme et aux cartes communales des communes concernées conformément aux articles L.151-43, L.153-60, L.161-1 et L163-10 du code de l'urbanisme.

ARTICLE 5. – En application du R554-60 du code de l'environnement, le présent arrêté sera publié au recueil des actes administratifs et sur le site internet de l'Aude et adressé au maire de la commune de Portel-des-Corbières.

ARTICLE 6. – Cet arrêté pourra faire l'objet d'un recours contentieux auprès du tribunal administratif de Montpellier dans un délai de 2 mois à compter de sa publication.

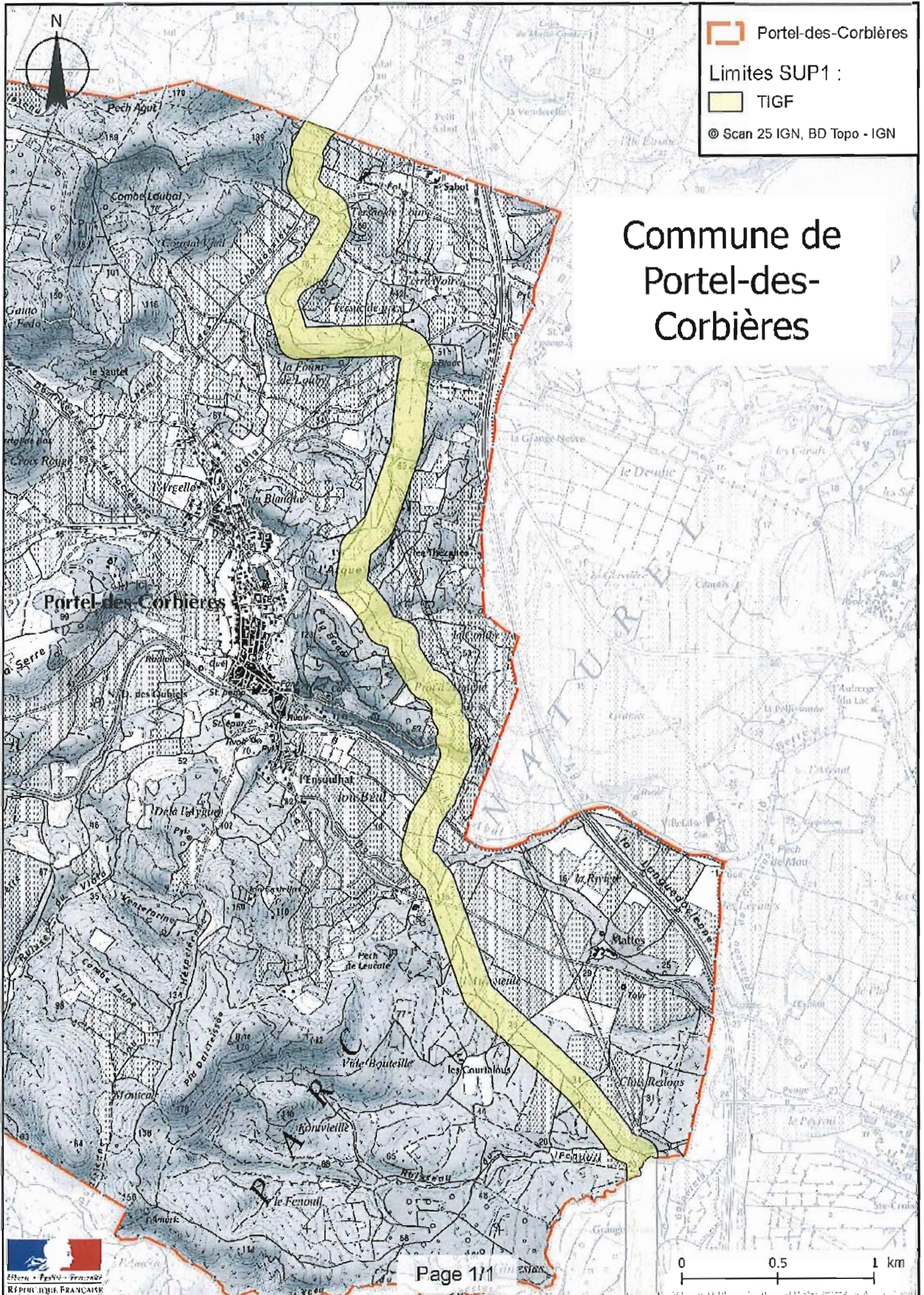
ARTICLE 7. – Le Secrétaire Général de la Préfecture de l'Aude, le président de l'établissement public compétent ou le maire de la commune de Portel-des-Corbières, le Directeur Départemental de l'Aude, le Directeur Régional de l'Environnement, de l'Aménagement et du Logement Occitanie, sont chargés chacun en ce qui le concerne de l'exécution du présent arrêté dont une copie leur sera adressée, ainsi qu'au Directeur Général de TIGF devenu Teréga.

Carcassonne, le 20 JUIN 2018

Pour le préfet et par délégation
Le Secrétaire Général de la Préfecture


Claude VO-DINH

(1) La carte des servitudes d'utilité publique annexée au présent arrêté peut être consultée dans les services de la Préfecture de l'Aude et de la Direction Régionale de l'Environnement de l'Aménagement et du Logement Occitanie, ainsi que dans l'établissement public compétent ou la mairie de la commune concernée



Portel-des-Corbières

Limites SUP1 :

TIGF

© Scan 25 IGN, BD Topo - IGN

Commune de Portel-des-Corbières



Liberté • Égalité • Fraternité

RÉPUBLIQUE FRANÇAISE

PRÉFET DE L'AUDE

Direction Régionale de l'Environnement
de l'Aménagement et du Logement

Direction des risques industriels

**Arrêté préfectoral n° DREAL-2018-11-073
INSTITUANT DES SERVITUDES D'UTILITÉ PUBLIQUE
prenant en compte la maîtrise des risques autour des canalisations de transport de gaz
naturel ou assimilé, d'hydrocarbures et de produits chimiques
sur le territoire de la Commune de Puginier**

Le préfet de l'Aude,
Chevalier de la Légion d'Honneur,
Chevalier de l'Ordre National du Mérite

VU le code de l'environnement, et notamment ses articles L. 555-16, R. 555-30 et R. 555-31 ;

VU le code de l'urbanisme notamment ses articles L.101-2, L.132-1, L.132-2, L.151-1 et suivants, L.153-60, L.161-1 et suivants, L.163-10, R.431-16 ;

VU le code de la construction et de l'habitation, notamment ses articles R. 122-22 et R. 123-46 ;

VU l'arrêté du 5 mars 2014 modifié définissant les modalités d'application du chapitre V du titre V du livre V du code de l'environnement et portant règlement de la sécurité des canalisations de transport de gaz naturel ou assimilé, d'hydrocarbures et de produits chimiques ;

VU l'étude de dangers du transporteur TIGF en date du 15/09/2014;

VU le rapport de la Direction régionale de l'environnement, de l'aménagement et du logement de la région Occitanie, en date du 19/01/2018 ;

VU l'avis émis par le Conseil départemental de l'environnement et des risques sanitaires et technologiques de l'Aude, le 22/03/2018 ;

CONSIDÉRANT que les canalisations de transport de gaz naturel ou assimilé, d'hydrocarbures et de produits chimiques, en service à la date de l'entrée en vigueur des articles R554-41 et suivants du code de l'environnement, doivent faire l'objet d'institution de servitudes d'utilité publique relatives à la maîtrise de l'urbanisation en raison des dangers et des inconvénients qu'elles présentent;

CONSIDÉRANT que selon l'article L 555-16 du code de l'environnement, les périmètres à l'intérieur desquels les dispositions en matière de maîtrise de l'urbanisation s'appliquent sont déterminés par les risques susceptibles d'être créés par une canalisation de transport en service, notamment les risques d'incendie, d'explosion ou d'émanation de produits toxiques, menaçant gravement la santé ou la sécurité des personnes;

SUR proposition du Secrétaire Général de la Préfecture de l'AUDE,

52 rue Jean Bringer – CS 20001 – 11836 CARCASSONNE Cedex 9

Téléphone : 04 68 10 27 00 – Télécopie : 04 68 72 32 98

Site Internet des services de l'État dans l'Aude : <http://www.aude.gouv.fr/> - Facebook :

<http://www.facebook.com/prefecture.aude>

ARRETE :

ARTICLE 1 : – Des servitudes d'utilité publique sont instituées dans les zones d'effets générées par les phénomènes dangereux susceptibles de se produire sur les canalisations de transport décrites ci-après, conformément aux distances figurant dans les tableaux ci-dessous et reproduites sur la carte annexée⁽¹⁾ au présent arrêté.

Seules les distances SUP1 sont reproduites dans la carte annexée au présent arrêté. Les restrictions supplémentaires fixées par l'article 2 pour les projets d'urbanisme dont l'emprise atteint les SUP 2 ou 3 sont mises en œuvre dans le cadre de l'instruction de l'analyse de compatibilité obligatoire pour tout projet dont l'emprise atteint la SUP 1.

NOTA : Dans les tableaux ci-dessous :

- PMS : Pression Maximale de Service de la canalisation
- DN : Diamètre Nominal de la canalisation.
- Distances S.U.P. : Distances en mètres de part et d'autre de la canalisation définissant les limites des zones concernées par les servitudes d'utilité publique.

En cas d'écart entre les valeurs des distances SUP figurant dans les tableaux ci-dessous et la représentation cartographique des SUP telle qu'annexée au présent arrêté, les valeurs des tableaux font foi, appliquées au tracé réel des canalisations concernées.

Nom de la commune : Puginier

Code INSEE :11300

CANALISATIONS DE TRANSPORT DE GAZ NATUREL EXPLOITÉE PAR LE TRANSPORTEUR :

TIGF (Transport et Infrastructures Gaz France) devenu Teréga
Espace Volta - 40 Avenue de l'Europe - CS 20522 - 64000 PAU

Ouvrages traversant la commune :

| Nom de la canalisation | PMS (bar) | DN | Longueur dans la commune (en mètres) | Implantation | Distances S.U.P. (en mètres de part et d'autre de la canalisation) | | |
|--|-----------|-----|--------------------------------------|--------------|--|------|------|
| | | | | | SUP1 | SUP2 | SUP3 |
| 11 - DN 125 LABASTIDE D ANJOU-REVEL | 66.2 | 125 | 521 | ENTERRE | 35 | 5 | 5 |
| 11 - DN 200 MAS STE PUELLES NORD-REVEL | 66.2 | 200 | 526 | ENTERRE | 60 | 5 | 5 |

Ouvrages ne traversant pas la commune, mais dont les zones d'effets atteignent cette dernière :

Néant

Installations annexes situées sur la commune :

Néant

Installations annexes non situées sur la commune, mais dont les zones d'effets atteignent cette dernière :

Néant

ARTICLE 2 :- Conformément à l'article R. 555-30 b) du code de l'environnement, les servitudes sont les suivantes, en fonction des zones d'effets :

Servitude SUP1, correspondant à la zone d'effets létaux (PEL) du phénomène dangereux de référence majorant au sens de l'article R555-10-1 du code de l'environnement :

La délivrance d'un permis de construire relatif à un établissement recevant du public susceptible de recevoir plus de 100 personnes ou à un immeuble de grande hauteur et son ouverture est subordonnée à la fourniture d'une analyse de compatibilité ayant reçu l'avis favorable du transporteur ou, en cas d'avis défavorable du transporteur, l'avis favorable du Préfet rendu au vu de l'expertise mentionnée au III de l'article R 555-31 du code de l'environnement.

L'analyse de compatibilité est établie conformément aux dispositions de l'arrêté ministériel du 5 mars 2014 modifié susvisé.

Servitude SUP2, correspondant à la zone d'effets létaux (PEL) du phénomène dangereux de référence réduit au sens de l'article R555-10-1 du code de l'environnement :

L'ouverture d'un établissement recevant du public susceptible de recevoir plus de 300 personnes ou d'un immeuble de grande hauteur est interdite.

Servitude SUP3, correspondant à la zone d'effets létaux significatifs (ELS) du phénomène dangereux de référence réduit au sens de l'article R555-10-1 du code de l'environnement :

L'ouverture d'un établissement recevant du public susceptible de recevoir plus de 100 personnes ou d'un immeuble de grande hauteur est interdite.

ARTICLE 3. – Conformément à l'article R555-30-1 du code de l'environnement, le maire informe le transporteur de toute demande de permis de construire, de certificat d'urbanisme opérationnel ou de permis d'aménager concernant un projet situé dans l'une des zones définies à l'article 2.

ARTICLE 4. – Les servitudes instituées par le présent arrêté sont annexées aux plans locaux d'urbanisme et aux cartes communales des communes concernées conformément aux articles L.151-43, L.153-60, L.161-1 et L163-10 du code de l'urbanisme.


ARTICLE 5. – En application du R554-60 du code de l'environnement, le présent arrêté sera publié au recueil des actes administratifs et sur le site internet de l'Aude et adressé au maire de la commune de Puginier.

ARTICLE 6. – Cet arrêté pourra faire l'objet d'un recours contentieux auprès du tribunal administratif de Montpellier dans un délai de 2 mois à compter de sa publication.

ARTICLE 7. – Le Secrétaire Général de la Préfecture de l'Aude, le président de l'établissement public compétent ou le maire de la commune de Puginier, le Directeur Départemental de l'Aude, le Directeur Régional de l'Environnement, de l'Aménagement et du Logement Occitanie, sont chargés chacun en ce qui le concerne de l'exécution du présent arrêté dont une copie leur sera adressée, ainsi qu'au Directeur Général de TIGF devenu Teréga.

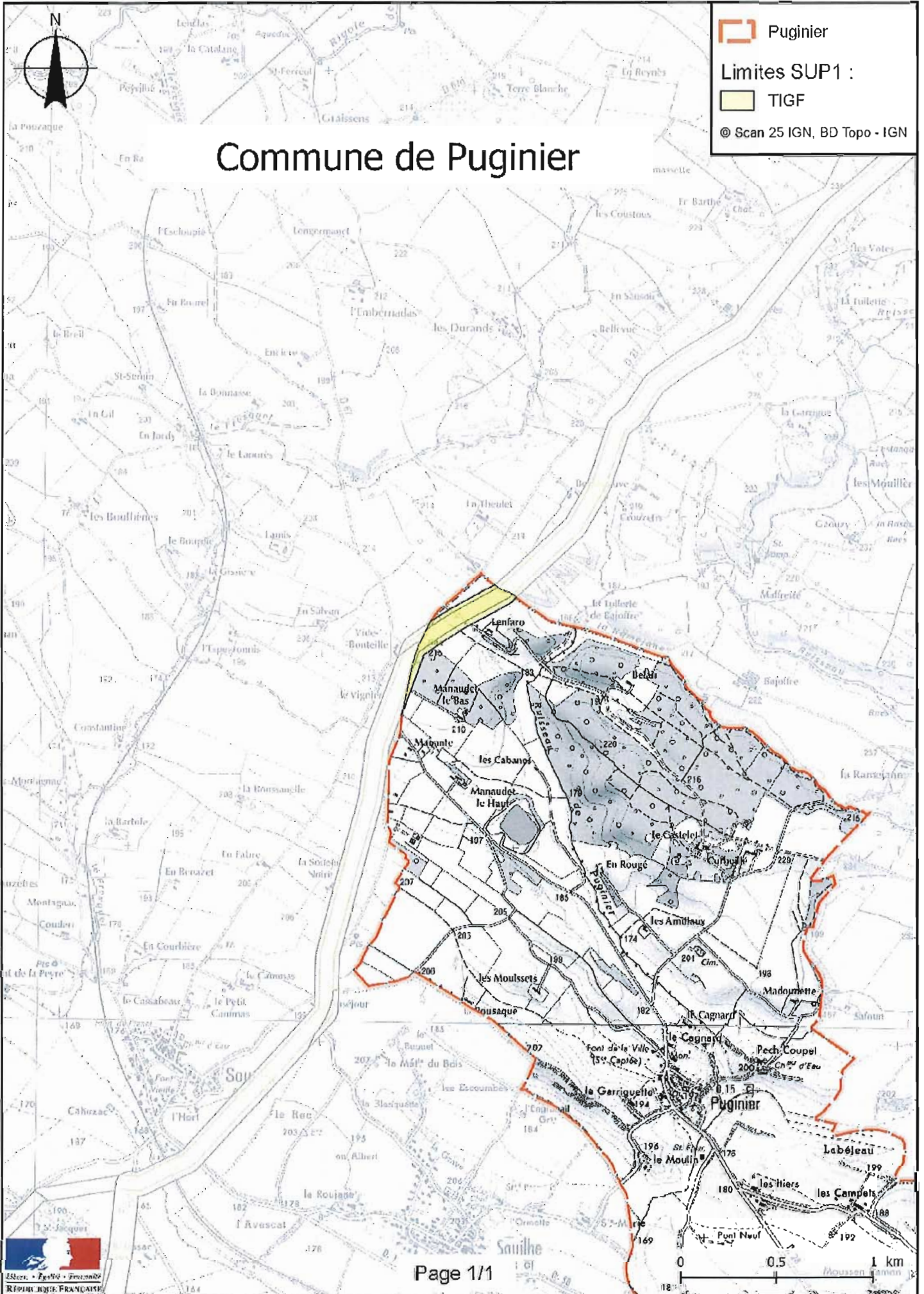
Carcassonne, le **20 JUIN 2018**

Pour le préfet par délégation
Le Secrétaire Général de la Préfecture



Claude VO-DINH

(1) La carte des servitudes d'utilité publique annexée au présent arrêté peut être consultée dans les services de la Préfecture de l'Aude et de la Direction Régionale de l'Environnement de l'Aménagement et du Logement Occitanie, ainsi que dans l'établissement public compétent ou la mairie de la commune concernée





Liberté • Égalité • Fraternité

RÉPUBLIQUE FRANÇAISE

PRÉFET DE L'AUDE

Direction Régionale de l'Environnement
de l'Aménagement et du Logement

Direction des risques industriels

Arrêté préfectoral n° DREAL-2018-11-074
INSTITUANT DES SERVITUDES D'UTILITÉ PUBLIQUE
prenant en compte la maîtrise des risques autour des canalisations de transport de gaz
naturel ou assimilé, d'hydrocarbures et de produits chimiques
sur le territoire de la Commune de Ricaud

Le préfet de l'Aude,
Chevalier de la Légion d'Honneur,
Chevalier de l'Ordre National du Mérite

VU le code de l'environnement, et notamment ses articles L. 555-16, R. 555-30 et R. 555-31 ;

VU le code de l'urbanisme notamment ses articles L.101-2, L.132-1, L.132-2, L.151-1 et suivants, L.153-60, L.161-1 et suivants, L.163-10, R.431-16 ;

VU le code de la construction et de l'habitation, notamment ses articles R. 122-22 et R. 123-46 ;

VU l'arrêté du 5 mars 2014 modifié définissant les modalités d'application du chapitre V du titre V du livre V du code de l'environnement et portant règlement de la sécurité des canalisations de transport de gaz naturel ou assimilé, d'hydrocarbures et de produits chimiques ;

VU l'étude de dangers du transporteur TIGF en date du 15/09/2014;

VU le rapport de la Direction régionale de l'environnement, de l'aménagement et du logement de la région Occitanie, en date du 19/01/2018 ;

VU l'avis émis par le Conseil départemental de l'environnement et des risques sanitaires et technologiques de l'Aude, le 22/03/2018 ;

CONSIDÉRANT que les canalisations de transport de gaz naturel ou assimilé, d'hydrocarbures et de produits chimiques, en service à la date de l'entrée en vigueur des articles R554-41 et suivants du code de l'environnement, doivent faire l'objet d'institution de servitudes d'utilité publique relatives à la maîtrise de l'urbanisation en raison des dangers et des inconvénients qu'elles présentent;

CONSIDÉRANT que selon l'article L 555-16 du code de l'environnement, les périmètres à l'intérieur desquels les dispositions en matière de maîtrise de l'urbanisation s'appliquent sont déterminés par les risques susceptibles d'être créés par une canalisation de transport en service, notamment les risques d'incendie, d'explosion ou d'émanation de produits toxiques, menaçant gravement la santé ou la sécurité des personnes;

SUR proposition du Secrétaire Général de la Préfecture de l'AUDE,

52 rue Jean Bringer – CS 20001 – 11836 CARCASSONNE Cedex 9

Téléphone : 04 68 10 27 00 – Télécopie : 04 68 72 32 98

Site Internet des services de l'État dans l'Aude : <http://www.aude.gouv.fr/> - Facebook :

<http://www.facebook.com/prefecture.aude>

ARRETE :

ARTICLE 1 : – Des servitudes d'utilité publique sont instituées dans les zones d'effets générées par les phénomènes dangereux susceptibles de se produire sur les canalisations de transport décrites ci-après, conformément aux distances figurant dans les tableaux ci-dessous et reproduites sur la carte annexée⁽¹⁾ au présent arrêté.

Seules les distances SUP1 sont reproduites dans la carte annexée au présent arrêté. Les restrictions supplémentaires fixées par l'article 2 pour les projets d'urbanisme dont l'emprise atteint les SUP 2 ou 3 sont mises en œuvre dans le cadre de l'instruction de l'analyse de compatibilité obligatoire pour tout projet dont l'emprise atteint la SUP 1.

NOTA : Dans les tableaux ci-dessous :

- PMS : Pression Maximale de Service de la canalisation
- DN : Diamètre Nominal de la canalisation.
- Distances S.U.P. : Distances en mètres de part et d'autre de la canalisation définissant les limites des zones concernées par les servitudes d'utilité publique.

En cas d'écart entre les valeurs des distances SUP figurant dans les tableaux ci-dessous et la représentation cartographique des SUP telle qu'annexée au présent arrêté, les valeurs des tableaux font foi, appliquées au tracé réel des canalisations concernées.

Nom de la commune : Ricaud

Code INSEE :11313

CANALISATIONS DE TRANSPORT DE GAZ NATUREL EXPLOITÉE PAR LE TRANSPORTEUR :

TIGF (Transport et Infrastructures Gaz France) devenu Teréga
Espace Volta - 40 Avenue de l'Europe - CS 20522 - 64000 PAU

Ouvrages traversant la commune :

| Nom de la canalisation | PMS (bar) | DN | Longueur dans la commune (en mètres) | Implantation | Distances S.U.P. (en mètres de part et d'autre de la canalisation) | | |
|---|--------------|-----|---|--------------|---|------|------|
| | | | | | SUP1 | SUP2 | SUP3 |
| 11 - DN 100 MAS STE PUELLES NORD- LASBORDES | 66.2 | 100 | 96 | ENTERRE | 30 | 5 | 5 |
| 11 - DN 200 MAS STE PUELLES NORD-REVEL | 66.2 | 200 | 261 | ENTERRE | 60 | 5 | 5 |

Ouvrages ne traversant pas la commune, mais dont les zones d'effets atteignent cette dernière :

Néant

Installations annexes situées sur la commune :

Néant

Installations annexes non situées sur la commune, mais dont les zones d'effets atteignent cette dernière :

Néant

ARTICLE 2 :– Conformément à l'article R. 555-30 b) du code de l'environnement, les servitudes sont les suivantes, en fonction des zones d'effets :

Servitude SUP1, correspondant à la zone d'effets létaux (PEL) du phénomène dangereux de référence majorant au sens de l'article R555-10-1 du code de l'environnement :

La délivrance d'un permis de construire relatif à un établissement recevant du public susceptible de recevoir plus de 100 personnes ou à un immeuble de grande hauteur et son ouverture est subordonnée à la fourniture d'une analyse de compatibilité ayant reçu l'avis favorable du transporteur ou, en cas d'avis défavorable du transporteur, l'avis favorable du Préfet rendu au vu de l'expertise mentionnée au III de l'article R 555-31 du code de l'environnement.

L'analyse de compatibilité est établie conformément aux dispositions de l'arrêté ministériel du 5 mars 2014 modifié susvisé.

Servitude SUP2, correspondant à la zone d'effets létaux (PEL) du phénomène dangereux de référence réduit au sens de l'article R555-10-1 du code de l'environnement :

L'ouverture d'un établissement recevant du public susceptible de recevoir plus de 300 personnes ou d'un immeuble de grande hauteur est interdite.

Servitude SUP3, correspondant à la zone d'effets létaux significatifs (ELS) du phénomène dangereux de référence réduit au sens de l'article R555-10-1 du code de l'environnement :

L'ouverture d'un établissement recevant du public susceptible de recevoir plus de 100 personnes ou d'un immeuble de grande hauteur est interdite.

ARTICLE 3. – Conformément à l'article R555-30-1 du code de l'environnement, le maire informe le transporteur de toute demande de permis de construire, de certificat d'urbanisme opérationnel ou de permis d'aménager concernant un projet situé dans l'une des zones définies à l'article 2.

ARTICLE 4. – Les servitudes instituées par le présent arrêté sont annexées aux plans locaux d'urbanisme et aux cartes communales des communes concernées conformément aux articles L.151-43, L.153-60, L.161-1 et L163-10 du code de l'urbanisme.

ARTICLE 5. – En application du R554-60 du code de l'environnement, le présent arrêté sera publié au recueil des actes administratifs et sur le site internet de l'Aude et adressé au maire de la commune de Ricaud.

ARTICLE 6. – Cet arrêté pourra faire l'objet d'un recours contentieux auprès du tribunal administratif de Montpellier dans un délai de 2 mois à compter de sa publication.

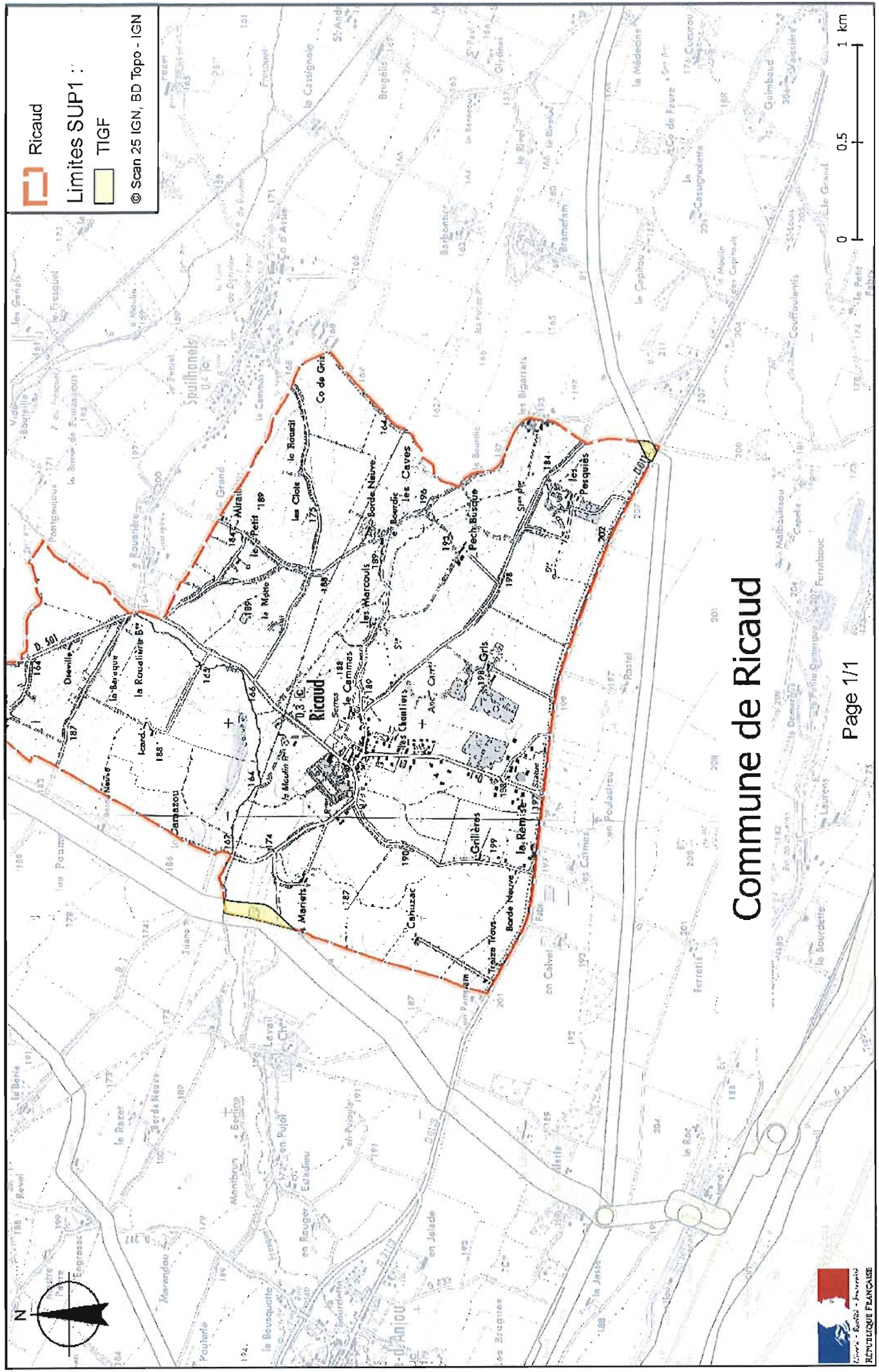
ARTICLE. 7. – Le Secrétaire Général de la Préfecture de l'Aude, le président de l'établissement public compétent ou le maire de la commune de Ricaud, le Directeur Départemental de l'Aude, le Directeur Régional de l'Environnement, de l'Aménagement et du Logement Occitanie, sont chargés chacun en ce qui le concerne de l'exécution du présent arrêté dont une copie leur sera adressée, ainsi qu'au Directeur Général de TIGF devenu Teréga.

Carcassonne, le **20 JUIN 2018**

Pour le préfet et par délégation
Le Secrétaire Général de la Préfecture


Claude VO-DINH

(1) La carte des servitudes d'utilité publique annexée au présent arrêté peut être consultée dans les services de la Préfecture de l'Aude et de la Direction Régionale de l'Environnement de l'Aménagement et du Logement Occitanie, ainsi que dans l'établissement public compétent ou la mairie de la commune concernée



Commune de Ricaud



Liberté • Égalité • Fraternité

RÉPUBLIQUE FRANÇAISE

PRÉFET DE L'AUDE

Direction Régionale de l'Environnement
de l'Aménagement et du Logement

Direction des risques industriels

**Arrêté préfectoral n° DREAL-2018-11-075
INSTITUANT DES SERVITUDES D'UTILITÉ PUBLIQUE
prenant en compte la maîtrise des risques autour des canalisations de transport de gaz
naturel ou assimilé, d'hydrocarbures et de produits chimiques
sur le territoire de la Commune de Roquecourbe-Minervois**

Le préfet de l'Aude,
Chevalier de la Légion d'Honneur,
Chevalier de l'Ordre National du Mérite

VU le code de l'environnement, et notamment ses articles L. 555-16, R. 555-30 et R. 555-31 ;

VU le code de l'urbanisme notamment ses articles L.101-2, L.132-1, L.132-2, L.151-1 et suivants, L.153-60, L.161-1 et suivants, L.163-10, R.431-16 ;

VU le code de la construction et de l'habitation, notamment ses articles R. 122-22 et R. 123-46 ;

VU l'arrêté du 5 mars 2014 modifié définissant les modalités d'application du chapitre V du titre V du livre V du code de l'environnement et portant règlement de la sécurité des canalisations de transport de gaz naturel ou assimilé, d'hydrocarbures et de produits chimiques ;

VU l'étude de dangers du transporteur TIGF en date du 15/09/2014;

VU le rapport de la Direction régionale de l'environnement, de l'aménagement et du logement de la région Occitanie, en date du 19/01/2018 ;

VU l'avis émis par le Conseil départemental de l'environnement et des risques sanitaires et technologiques de l'Aude, le 22/03/2018 ;

CONSIDÉRANT que les canalisations de transport de gaz naturel ou assimilé, d'hydrocarbures et de produits chimiques, en service à la date de l'entrée en vigueur des articles R554-41 et suivants du code de l'environnement, doivent faire l'objet d'institution de servitudes d'utilité publique relatives à la maîtrise de l'urbanisation en raison des dangers et des inconvénients qu'elles présentent;

CONSIDÉRANT que selon l'article L 555-16 du code de l'environnement, les périmètres à l'intérieur desquels les dispositions en matière de maîtrise de l'urbanisation s'appliquent sont déterminés par les risques susceptibles d'être créés par une canalisation de transport en service, notamment les risques d'incendie, d'explosion ou d'émanation de produits toxiques, menaçant gravement la santé ou la sécurité des personnes;

SUR proposition du Secrétaire Général de la Préfecture de l'AUDE,

52 rue Jean Bringer – CS 20001 – 11836 CARCASSONNE Cedex 9

Téléphone : 04 68 10 27 00 – Télécopie : 04 68 72 32 98

Site Internet des services de l'État dans l'Aude : <http://www.aude.gouv.fr/> - Facebook :

<http://www.facebook.com/prefecture.aude>

ARRETE :

ARTICLE 1 : – Des servitudes d'utilité publique sont instituées dans les zones d'effets générées par les phénomènes dangereux susceptibles de se produire sur les canalisations de transport décrites ci-après, conformément aux distances figurant dans les tableaux ci-dessous et reproduites sur la carte annexée⁽¹⁾ au présent arrêté.

Seules les distances SUP1 sont reproduites dans la carte annexée au présent arrêté. Les restrictions supplémentaires fixées par l'article 2 pour les projets d'urbanisme dont l'emprise atteint les SUP 2 ou 3 sont mises en œuvre dans le cadre de l'instruction de l'analyse de compatibilité obligatoire pour tout projet dont l'emprise atteint la SUP 1.

NOTA : Dans les tableaux ci-dessous :

- PMS : Pression Maximale de Service de la canalisation
- DN : Diamètre Nominal de la canalisation.
- Distances S.U.P. : Distances en mètres de part et d'autre de la canalisation définissant les limites des zones concernées par les servitudes d'utilité publique.

En cas d'écart entre les valeurs des distances SUP figurant dans les tableaux ci-dessous et la représentation cartographique des SUP telle qu'annexée au présent arrêté, les valeurs des tableaux font foi, appliquées au tracé réel des canalisations concernées.

Nom de la commune : Roquecourbe-Minervois

Code INSEE :11318

CANALISATIONS DE TRANSPORT DE GAZ NATUREL EXPLOITÉE PAR LE TRANSPORTEUR :

TIGF (Transport et Infrastructures Gaz France) devenu Teréga
Espace Volta - 40 Avenue de l'Europe - CS 20522 - 64000 PAU

Ouvrages traversant la commune :

| Nom de la canalisation | PMS (bar) | DN | Longueur dans la commune (en mètres) | Implantation | Distances S.U.P. (en mètres de part et d'autre de la canalisation) | | |
|--|--------------|-----|---|--------------|---|------|------|
| | | | | | SUP1 | SUP2 | SUP3 |
| 11 - DN 800 BARBAIRA STATION-MONTBRUN | 80.0 | 800 | 583 | ENTERRE | 395 | 5 | 5 |

Ouvrages ne traversant pas la commune, mais dont les zones d'effets atteignent cette dernière :

Néant

Installations annexes situées sur la commune :

Néant

Installations annexes non situées sur la commune, mais dont les zones d'effets atteignent cette dernière :

Néant

ARTICLE 2 :- Conformément à l'article R. 555-30 b) du code de l'environnement, les servitudes sont les suivantes, en fonction des zones d'effets :

Servitude SUP1, correspondant à la zone d'effets létaux (PEL) du phénomène dangereux de référence majorant au sens de l'article R555-10-1 du code de l'environnement :

La délivrance d'un permis de construire relatif à un établissement recevant du public susceptible de recevoir plus de 100 personnes ou à un immeuble de grande hauteur et son ouverture est subordonnée à la fourniture d'une analyse de compatibilité ayant reçu l'avis favorable du transporteur ou, en cas d'avis défavorable du transporteur, l'avis favorable du Préfet rendu au vu de l'expertise mentionnée au III de l'article R 555-31 du code de l'environnement.

L'analyse de compatibilité est établie conformément aux dispositions de l'arrêté ministériel du 5 mars 2014 modifié susvisé.

Servitude SUP2, correspondant à la zone d'effets létaux (PEL) du phénomène dangereux de référence réduit au sens de l'article R555-10-1 du code de l'environnement :

L'ouverture d'un établissement recevant du public susceptible de recevoir plus de 300 personnes ou d'un immeuble de grande hauteur est interdite.

Servitude SUP3, correspondant à la zone d'effets létaux significatifs (ELS) du phénomène dangereux de référence réduit au sens de l'article R555-10-1 du code de l'environnement :

L'ouverture d'un établissement recevant du public susceptible de recevoir plus de 100 personnes ou d'un immeuble de grande hauteur est interdite.

ARTICLE 3. – Conformément à l'article R555-30-1 du code de l'environnement, le maire informe le transporteur de toute demande de permis de construire, de certificat d'urbanisme opérationnel ou de permis d'aménager concernant un projet situé dans l'une des zones définies à l'article 2.

ARTICLE 4. – Les servitudes instituées par le présent arrêté sont annexées aux plans locaux d'urbanisme et aux cartes communales des communes concernées conformément aux articles L.151-43, L.153-60, L.161-1 et L163-10 du code de l'urbanisme.

ARTICLE 5. – En application du R554-60 du code de l'environnement, le présent arrêté sera publié au recueil des actes administratifs et sur le site internet de l'Aude et adressé au maire de la commune de Roquecourbe-Minervois.

ARTICLE 6. – Cet arrêté pourra faire l'objet d'un recours contentieux auprès du tribunal administratif de Montpellier dans un délai de 2 mois à compter de sa publication.

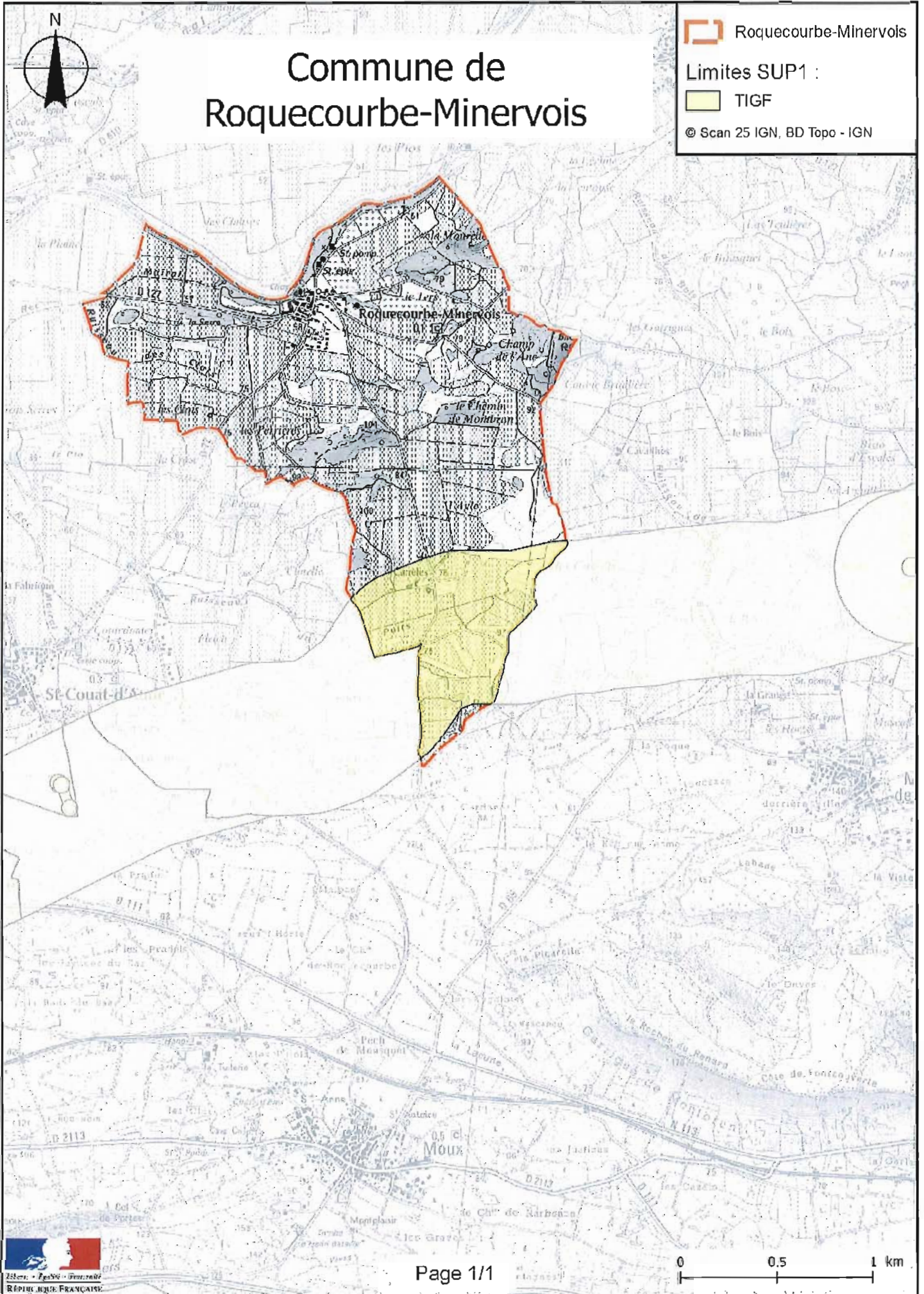
ARTICLE 7. – Le Secrétaire Général de la Préfecture de l'Aude, le président de l'établissement public compétent ou le maire de la commune de Roquecourbe-Minervois, le Directeur Départemental de l'Aude, le Directeur Régional de l'Environnement, de l'Aménagement et du Logement Occitanie, sont chargés chacun en ce qui le concerne de l'exécution du présent arrêté dont une copie leur sera adressée, ainsi qu'au Directeur Général de TIGF devenu Teréga.

Carcassonne, le **20 JUIN 2018**

Pour le préfet et par délégation
Le Secrétaire Général de la Préfecture


Claude VO-DINH

(1) La carte des servitudes d'utilité publique annexée au présent arrêté peut être consultée dans les services de la Préfecture de l'Aude et de la Direction Régionale de l'Environnement de l'Aménagement et du Logement Occitanie, ainsi que dans l'établissement public compétent ou la mairie de la commune concernée





Liberté • Égalité • Fraternité

RÉPUBLIQUE FRANÇAISE

PRÉFET DE L'AUDE

Direction Régionale de l'Environnement
de l'Aménagement et du Logement

Direction des risques industriels

Arrêté préfectoral n° DREAL-2018-11-076
INSTITUANT DES SERVITUDES D'UTILITÉ PUBLIQUE
prenant en compte la maîtrise des risques autour des canalisations de transport de gaz
naturel ou assimilé, d'hydrocarbures et de produits chimiques
sur le territoire de la Commune de Roquefort-des-Corbières

Le préfet de l'Aude,
Chevalier de la Légion d'Honneur,
Chevalier de l'Ordre National du Mérite

VU le code de l'environnement, et notamment ses articles L. 555-16, R. 555-30 et R. 555-31 ;

VU le code de l'urbanisme notamment ses articles L.101-2, L.132-1, L.132-2, L.151-1 et suivants, L.153-60, L.161-1 et suivants, L.163-10, R.431-16 ;

VU le code de la construction et de l'habitation, notamment ses articles R. 122-22 et R. 123-46 ;

VU l'arrêté du 5 mars 2014 modifié définissant les modalités d'application du chapitre V du titre V du livre V du code de l'environnement et portant règlement de la sécurité des canalisations de transport de gaz naturel ou assimilé, d'hydrocarbures et de produits chimiques ;

VU l'étude de dangers du transporteur TIGF en date du 15/09/2014;

VU le rapport de la Direction régionale de l'environnement, de l'aménagement et du logement de la région Occitanie, en date du 19/01/2018 ;

VU l'avis émis par le Conseil départemental de l'environnement et des risques sanitaires et technologiques de l'Aude, le 22/03/2018 ;

CONSIDÉRANT que les canalisations de transport de gaz naturel ou assimilé, d'hydrocarbures et de produits chimiques, en service à la date de l'entrée en vigueur des articles R554-41 et suivants du code de l'environnement, doivent faire l'objet d'institution de servitudes d'utilité publique relatives à la maîtrise de l'urbanisation en raison des dangers et des inconvénients qu'elles présentent;

CONSIDÉRANT que selon l'article L 555-16 du code de l'environnement, les périmètres à l'intérieur desquels les dispositions en matière de maîtrise de l'urbanisation s'appliquent sont déterminés par les risques susceptibles d'être créés par une canalisation de transport en service, notamment les risques d'incendie, d'explosion ou d'émanation de produits toxiques, menaçant gravement la santé ou la sécurité des personnes;

SUR proposition du Secrétaire Général de la Préfecture de l'AUDE,

52 rue Jean Bringer – CS 20001 – 11836 CARCASSONNE Cedex 9

Téléphone : 04 68 10 27 00 – Télécopie : 04 68 72 32 98

Site Internet des services de l'État dans l'Aude : <http://www.aude.gouv.fr/> - Facebook :

<http://www.facebook.com/prefecture.aude>

ARRETE :

ARTICLE 1 : – Des servitudes d'utilité publique sont instituées dans les zones d'effets générées par les phénomènes dangereux susceptibles de se produire sur les canalisations de transport décrites ci-après, conformément aux distances figurant dans les tableaux ci-dessous et reproduites sur la carte annexée⁽¹⁾ au présent arrêté.

Seules les distances SUP1 sont reproduites dans la carte annexée au présent arrêté. Les restrictions supplémentaires fixées par l'article 2 pour les projets d'urbanisme dont l'emprise atteint les SUP 2 ou 3 sont mises en œuvre dans le cadre de l'instruction de l'analyse de compatibilité obligatoire pour tout projet dont l'emprise atteint la SUP 1.

NOTA : Dans les tableaux ci-dessous :

- PMS : Pression Maximale de Service de la canalisation
- DN : Diamètre Nominal de la canalisation.
- Distances S.U.P. : Distances en mètres de part et d'autre de la canalisation définissant les limites des zones concernées par les servitudes d'utilité publique.

En cas d'écart entre les valeurs des distances SUP figurant dans les tableaux ci-dessous et la représentation cartographique des SUP telle qu'annexée au présent arrêté, les valeurs des tableaux font foi, appliquées au tracé réel des canalisations concernées.

Nom de la commune : Roquefort-des-Corbières

Code INSEE :11322

CANALISATIONS DE TRANSPORT DE GAZ NATUREL EXPLOITÉE PAR LE TRANSPORTEUR :

TIGF (Transport et Infrastructures Gaz France) devenu Teréga
Espace Volta - 40 Avenue de l'Europe - CS 20522 - 64000 PAU

Ouvrages traversant la commune :

| Nom de la canalisation | PMS (bar) | DN | Longueur dans la commune (en mètres) | Implantation | Distances S.U.P. (en mètres de part et d'autre de la canalisation) | | |
|---|--------------|-----|---|--------------|---|------|------|
| | | | | | SUP1 | SUP2 | SUP3 |
| 11 - DN 250 NARBONNE- ROQUEFORT DES CORBIERES | 66.2 | 250 | 1711 | ENTERRE | 80 | 5 | 5 |
| 11 - DN 250 ROQUEFORT DES CORBIERES-SALSES | 66.2 | 250 | 5907 | ENTERRE | 80 | 5 | 5 |
| 11 - DN 080 GrDF SIGEAN | 66.2 | 80 | 482 | ENTERRE | 20 | 5 | 5 |

ARTICLE 5. – En application du R554-60 du code de l'environnement, le présent arrêté sera publié au recueil des actes administratifs et sur le site internet de l'Aude et adressé au maire de la commune de Roquefort-des-Corbières.

ARTICLE 6. – Cet arrêté pourra faire l'objet d'un recours contentieux auprès du tribunal administratif de Montpellier dans un délai de 2 mois à compter de sa publication.

ARTICLE 7. – Le Secrétaire Général de la Préfecture de l'Aude, le président de l'établissement public compétent ou le maire de la commune de Roquefort-des-Corbières, le Directeur Départemental de l'Aude, le Directeur Régional de l'Environnement, de l'Aménagement et du Logement Occitanie, sont chargés chacun en ce qui le concerne de l'exécution du présent arrêté dont une copie leur sera adressée, ainsi qu'au Directeur Général de TIGF devenu Teréga.

Carcassonne, le **20 JUIN 2018**

Pour le préfet et par délégation
Le Secrétaire Général de la Préfecture


Claude VO-DINH

(1) La carte des servitudes d'utilité publique annexée au présent arrêté peut être consultée dans les services de la Préfecture de l'Aude et de la Direction Régionale de l'Environnement de l'Aménagement et du Logement Occitanie, ainsi que dans l'établissement public compétent ou la mairie de la commune concernée

Ouvrages ne traversant pas la commune, mais dont les zones d'effets atteignent cette dernière :

Néant

Installations annexes situées sur la commune :

| Nom de l'installation | Distances S.U.P. en mètres (à partir de l'installation) | | |
|----------------------------|--|------|------|
| | SUP1 (*) | SUP2 | SUP3 |
| PS-ROQUEFORT DES CORBIERES | 35 | 6 | 6 |

* NOTA : Si la SUP1 du tracé adjacent est plus large que celle de l'installation annexe, c'est elle qui doit être prise en compte au droit de l'installation annexe.

Installations annexes non situées sur la commune, mais dont les zones d'effets atteignent cette dernière :

Néant

ARTICLE 2 :– Conformément à l'article R. 555-30 b) du code de l'environnement, les servitudes sont les suivantes, en fonction des zones d'effets :

Servitude SUP1, correspondant à la zone d'effets létaux (PEL) du phénomène dangereux de référence majorant au sens de l'article R555-10-1 du code de l'environnement :

La délivrance d'un permis de construire relatif à un établissement recevant du public susceptible de recevoir plus de 100 personnes ou à un immeuble de grande hauteur et son ouverture est subordonnée à la fourniture d'une analyse de compatibilité ayant reçu l'avis favorable du transporteur ou, en cas d'avis défavorable du transporteur, l'avis favorable du Préfet rendu au vu de l'expertise mentionnée au III de l'article R 555-31 du code de l'environnement.

L'analyse de compatibilité est établie conformément aux dispositions de l'arrêté ministériel du 5 mars 2014 modifié susvisé.

Servitude SUP2, correspondant à la zone d'effets létaux (PEL) du phénomène dangereux de référence réduit au sens de l'article R555-10-1 du code de l'environnement :

L'ouverture d'un établissement recevant du public susceptible de recevoir plus de 300 personnes ou d'un immeuble de grande hauteur est interdite.



Servitude SUP3, correspondant à la zone d'effets létaux significatifs (ELS) du phénomène dangereux de référence réduit au sens de l'article R555-10-1 du code de l'environnement :

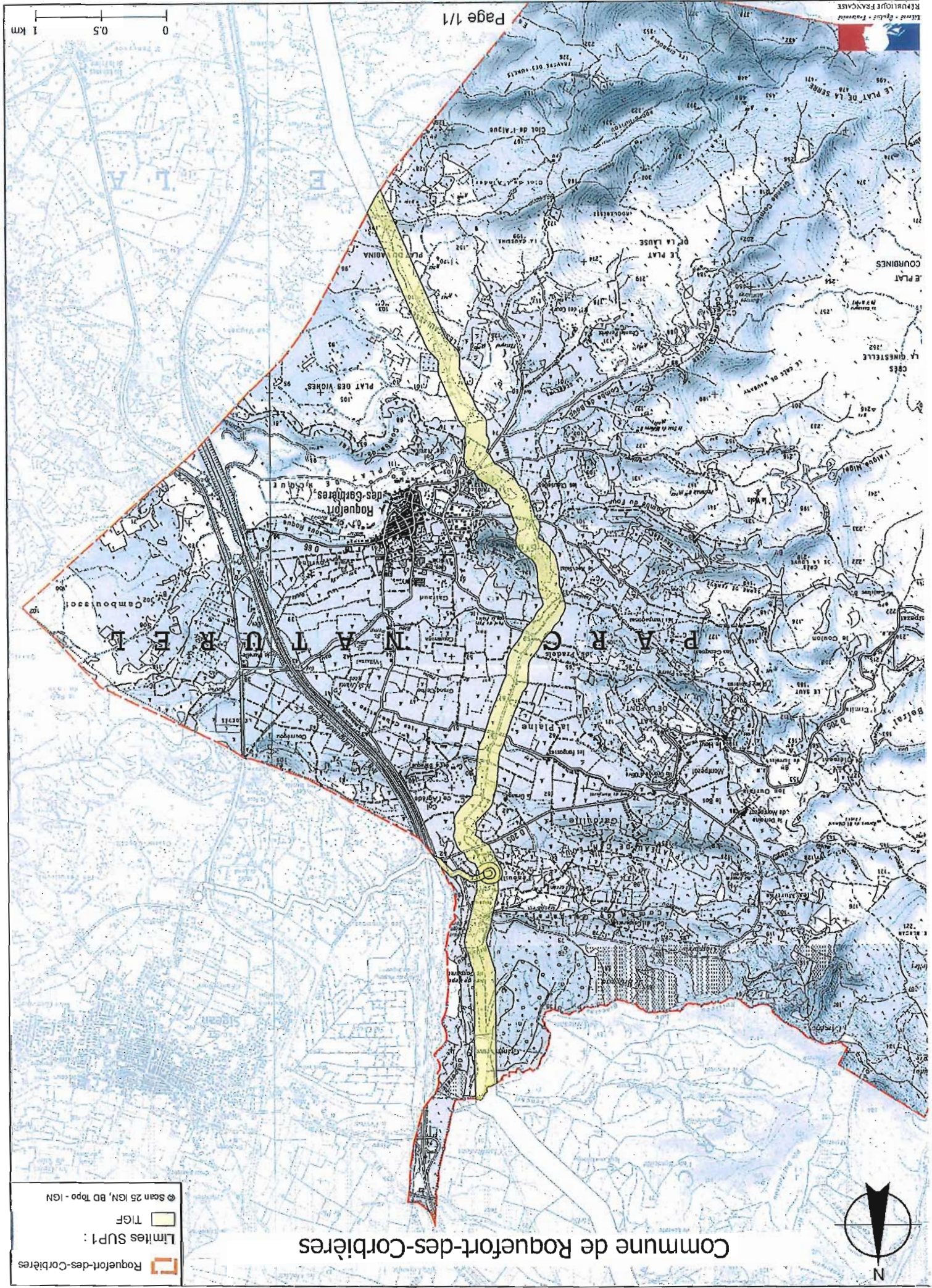
L'ouverture d'un établissement recevant du public susceptible de recevoir plus de 100 personnes ou d'un immeuble de grande hauteur est interdite.

ARTICLE 3. – Conformément à l'article R555-30-1 du code de l'environnement, le maire informe le transporteur de toute demande de permis de construire, de certificat d'urbanisme opérationnel ou de permis d'aménager concernant un projet situé dans l'une des zones définies à l'article 2.

ARTICLE 4. – Les servitudes instituées par le présent arrêté sont annexées aux plans locaux d'urbanisme et aux cartes communales des communes concernées conformément aux articles L.151-43, L.153-60, L.161-1 et L163-10 du code de l'urbanisme.

Commune de Roquefort-des-Corbieres

 Roquefort-des-Corbieres
Limites SUP1 :  TIGF
© Scan 25 IGN, BD Topo - IGN





Liberté • Égalité • Fraternité

RÉPUBLIQUE FRANÇAISE

PRÉFET DE L'AUDE

Direction Régionale de l'Environnement
de l'Aménagement et du Logement

Direction des risques industriels

Arrêté préfectoral n° DREAL-2018-11-077
INSTITUANT DES SERVITUDES D'UTILITÉ PUBLIQUE
prenant en compte la maîtrise des risques autour des canalisations de transport de gaz
naturel ou assimilé, d'hydrocarbures et de produits chimiques
sur le territoire de la Commune de Roquetaillade

Le préfet de l'Aude,
Chevalier de la Légion d'Honneur,
Chevalier de l'Ordre National du Mérite

VU le code de l'environnement, et notamment ses articles L. 555-16, R. 555-30 et R. 555-31 ;

VU le code de l'urbanisme notamment ses articles L.101-2, L.132-1, L.132-2, L.151-1 et suivants, L.153-60, L.161-1 et suivants, L.163-10, R.431-16 ;

VU le code de la construction et de l'habitation, notamment ses articles R. 122-22 et R. 123-46 ;

VU l'arrêté du 5 mars 2014 modifié définissant les modalités d'application du chapitre V du titre V du livre V du code de l'environnement et portant règlement de la sécurité des canalisations de transport de gaz naturel ou assimilé, d'hydrocarbures et de produits chimiques ;

VU l'étude de dangers du transporteur TIGF en date du 15/09/2014;

VU le rapport de la Direction régionale de l'environnement, de l'aménagement et du logement de la région Occitanie, en date du 19/01/2018 ;

VU l'avis émis par le Conseil départemental de l'environnement et des risques sanitaires et technologiques de l'Aude, le 22/03/2018 ;

CONSIDÉRANT que les canalisations de transport de gaz naturel ou assimilé, d'hydrocarbures et de produits chimiques, en service à la date de l'entrée en vigueur des articles R554-41 et suivants du code de l'environnement, doivent faire l'objet d'institution de servitudes d'utilité publique relatives à la maîtrise de l'urbanisation en raison des dangers et des inconvénients qu'elles présentent;

CONSIDÉRANT que selon l'article L 555-16 du code de l'environnement, les périmètres à l'intérieur desquels les dispositions en matière de maîtrise de l'urbanisation s'appliquent sont déterminés par les risques susceptibles d'être créés par une canalisation de transport en service, notamment les risques d'incendie, d'explosion ou d'émanation de produits toxiques, menaçant gravement la santé ou la sécurité des personnes;

SUR proposition du Secrétaire Général de la Préfecture de l'AUDE,

52 rue Jean Bringer – CS 20001 – 11836 CARCASSONNE Cedex 9

Téléphone : 04 68 10 27 00 – Télécopie : 04 68 72 32 98

Site Internet des services de l'État dans l'Aude : <http://www.aude.gouv.fr/> - Facebook :

<http://www.facebook.com/prefecture.aude>

ARRETE :

ARTICLE 1 : – Des servitudes d'utilité publique sont instituées dans les zones d'effets générées par les phénomènes dangereux susceptibles de se produire sur les canalisations de transport décrites ci-après, conformément aux distances figurant dans les tableaux ci-dessous et reproduites sur la carte annexée⁽¹⁾ au présent arrêté.

Seules les distances SUP1 sont reproduites dans la carte annexée au présent arrêté. Les restrictions supplémentaires fixées par l'article 2 pour les projets d'urbanisme dont l'emprise atteint les SUP 2 ou 3 sont mises en œuvre dans le cadre de l'instruction de l'analyse de compatibilité obligatoire pour tout projet dont l'emprise atteint la SUP 1.

NOTA : Dans les tableaux ci-dessous :

- PMS : Pression Maximale de Service de la canalisation
- DN : Diamètre Nominal de la canalisation.
- Distances S.U.P. : Distances en mètres de part et d'autre de la canalisation définissant les limites des zones concernées par les servitudes d'utilité publique.

En cas d'écart entre les valeurs des distances SUP figurant dans les tableaux ci-dessous et la représentation cartographique des SUP telle qu'annexée au présent arrêté, les valeurs des tableaux font foi, appliquées au tracé réel des canalisations concernées.

Nom de la commune : Roquetaillade

Code INSEE :11323

CANALISATIONS DE TRANSPORT DE GAZ NATUREL EXPLOITÉE PAR LE TRANSPORTEUR :

TIGF (Transport et Infrastructures Gaz France) devenu Teréga
Espace Volta - 40 Avenue de l'Europe - CS 20522 - 64000 PAU

Ouvrages traversant la commune :

| Nom de la canalisation | PMS (bar) | DN | Longueur dans la commune (en mètres) | Implantation | Distances S.U.P. (en mètres de part et d'autre de la canalisation) | | |
|-------------------------------|--------------|-----|---|--------------|---|------|------|
| | | | | | SUP1 | SUP2 | SUP3 |
| 11 - DN 100 LIMOUX- COUIZA | 66.2 | 100 | 1328 | ENTERRE | 30 | 5 | 5 |

Ouvrages ne traversant pas la commune, mais dont les zones d'effets atteignent cette dernière :

Néant

Installations annexes situées sur la commune :

Néant

Installations annexes non situées sur la commune, mais dont les zones d'effets atteignent cette dernière :

Néant

ARTICLE 2 :– Conformément à l'article R. 555-30 b) du code de l'environnement, les servitudes sont les suivantes, en fonction des zones d'effets :

Servitude SUP1, correspondant à la zone d'effets létaux (PEL) du phénomène dangereux de référence majorant au sens de l'article R555-10-1 du code de l'environnement :

La délivrance d'un permis de construire relatif à un établissement recevant du public susceptible de recevoir plus de 100 personnes ou à un immeuble de grande hauteur et son ouverture est subordonnée à la fourniture d'une analyse de compatibilité ayant reçu l'avis favorable du transporteur ou, en cas d'avis défavorable du transporteur, l'avis favorable du Préfet rendu au vu de l'expertise mentionnée au III de l'article R 555-31 du code de l'environnement.

L'analyse de compatibilité est établie conformément aux dispositions de l'arrêté ministériel du 5 mars 2014 modifié susvisé.

Servitude SUP2, correspondant à la zone d'effets létaux (PEL) du phénomène dangereux de référence réduit au sens de l'article R555-10-1 du code de l'environnement :

L'ouverture d'un établissement recevant du public susceptible de recevoir plus de 300 personnes ou d'un immeuble de grande hauteur est interdite.

Servitude SUP3, correspondant à la zone d'effets létaux significatifs (ELS) du phénomène dangereux de référence réduit au sens de l'article R555-10-1 du code de l'environnement :

L'ouverture d'un établissement recevant du public susceptible de recevoir plus de 100 personnes ou d'un immeuble de grande hauteur est interdite.

ARTICLE 3. – Conformément à l'article R555-30-1 du code de l'environnement, le maire informe le transporteur de toute demande de permis de construire, de certificat d'urbanisme opérationnel ou de permis d'aménager concernant un projet situé dans l'une des zones définies à l'article 2.

ARTICLE 4. – Les servitudes instituées par le présent arrêté sont annexées aux plans locaux d'urbanisme et aux cartes communales des communes concernées conformément aux articles L.151-43, L.153-60, L.161-1 et L163-10 du code de l'urbanisme.

ARTICLE 5. – En application du R554-60 du code de l'environnement, le présent arrêté sera publié au recueil des actes administratifs et sur le site internet de l'Aude et adressé au maire de la commune de Roquetaillade.

ARTICLE 6. – Cet arrêté pourra faire l'objet d'un recours contentieux auprès du tribunal administratif de Montpellier dans un délai de 2 mois à compter de sa publication.

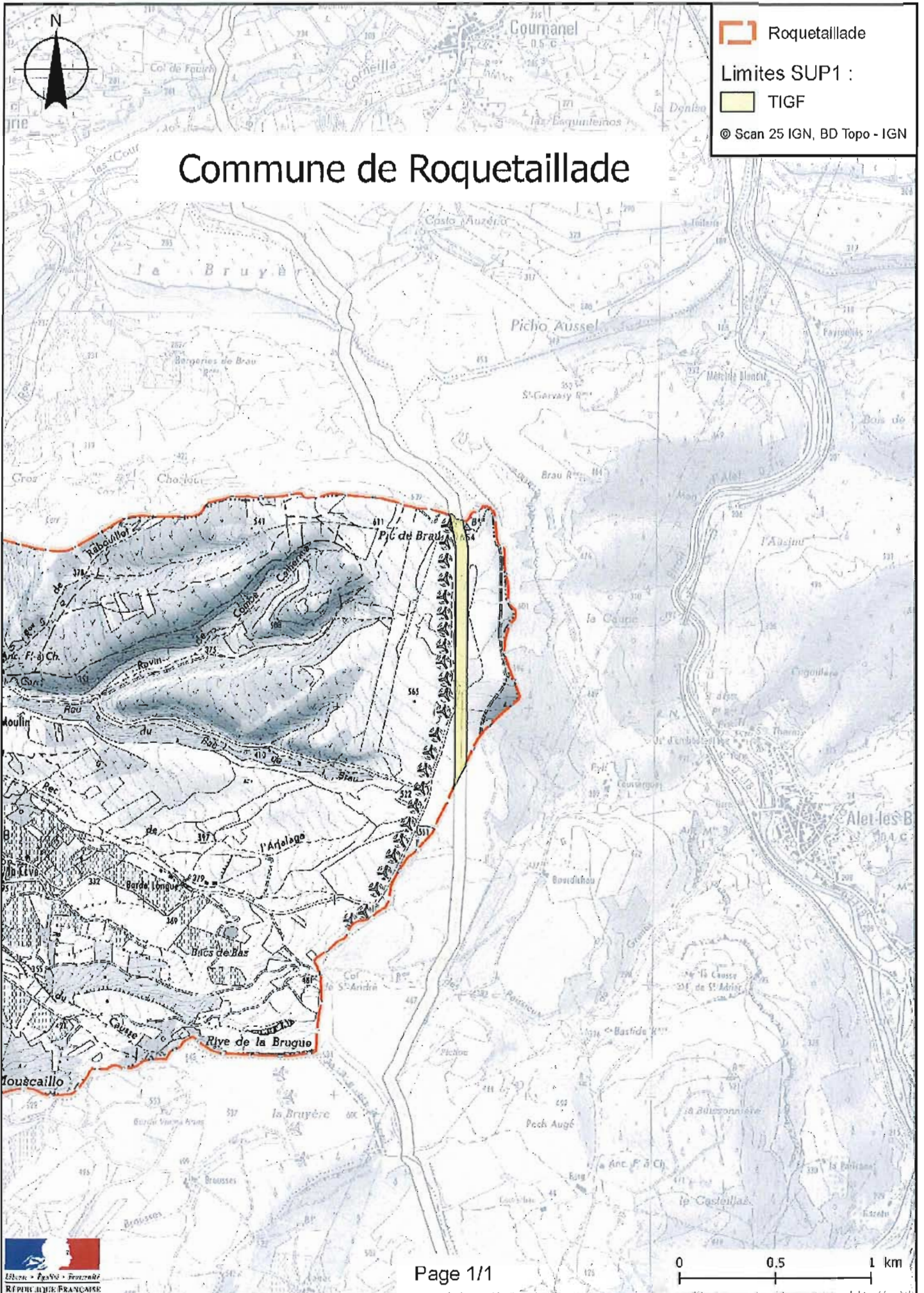
ARTICLE 7. – Le Secrétaire Général de la Préfecture de l'Aude, le président de l'établissement public compétent ou le maire de la commune de Roquetaillade, le Directeur Départemental de l'Aude, le Directeur Régional de l'Environnement, de l'Aménagement et du Logement Occitanie, sont chargés chacun en ce qui le concerne de l'exécution du présent arrêté dont une copie leur sera adressée, ainsi qu'au Directeur Général de TIGF devenu Teréga.

Carcassonne, le **20 JUIN 2018**

Pour le préfet et par délégation
Le Secrétaire Général de la Préfecture


Claude VO-DINH

(1) La carte des servitudes d'utilité publique annexée au présent arrêté peut être consultée dans les services de la Préfecture de l'Aude et de la Direction Régionale de l'Environnement de l'Aménagement et du Logement Occitanie, ainsi que dans l'établissement public compétent ou la mairie de la commune concernée





Liberté • Égalité • Fraternité

RÉPUBLIQUE FRANÇAISE

PRÉFET DE L'AUDE

Direction Régionale de l'Environnement
de l'Aménagement et du Logement

Direction des risques industriels

**Arrêté préfectoral n° DREAL-2018-11-078
INSTITUANT DES SERVITUDES D'UTILITÉ PUBLIQUE
prenant en compte la maîtrise des risques autour des canalisations de transport de gaz
naturel ou assimilé, d'hydrocarbures et de produits chimiques
sur le territoire de la Commune de Roubia**

Le préfet de l'Aude,
Chevalier de la Légion d'Honneur,
Chevalier de l'Ordre National du Mérite

VU le code de l'environnement, et notamment ses articles L. 555-16, R. 555-30 et R. 555-31 ;

VU le code de l'urbanisme notamment ses articles L.101-2, L.132-1, L.132-2, L.151-1 et suivants, L.153-60, L.161-1 et suivants, L.163-10, R.431-16 ;

VU le code de la construction et de l'habitation, notamment ses articles R. 122-22 et R. 123-46 ;

VU l'arrêté du 5 mars 2014 modifié définissant les modalités d'application du chapitre V du titre V du livre V du code de l'environnement et portant règlement de la sécurité des canalisations de transport de gaz naturel ou assimilé, d'hydrocarbures et de produits chimiques ;

VU l'étude de dangers du transporteur TIGF en date du 15/09/2014;

VU le rapport de la Direction régionale de l'environnement, de l'aménagement et du logement de la région Occitanie, en date du 19/01/2018 ;

VU l'avis émis par le Conseil départemental de l'environnement et des risques sanitaires et technologiques de l'Aude, le 22/03/2018 ;

CONSIDÉRANT que les canalisations de transport de gaz naturel ou assimilé, d'hydrocarbures et de produits chimiques, en service à la date de l'entrée en vigueur des articles R554-41 et suivants du code de l'environnement, doivent faire l'objet d'institution de servitudes d'utilité publique relatives à la maîtrise de l'urbanisation en raison des dangers et des inconvénients qu'elles présentent;

CONSIDÉRANT que selon l'article L 555-16 du code de l'environnement, les périmètres à l'intérieur desquels les dispositions en matière de maîtrise de l'urbanisation s'appliquent sont déterminés par les risques susceptibles d'être créés par une canalisation de transport en service, notamment les risques d'incendie, d'explosion ou d'émanation de produits toxiques, menaçant gravement la santé ou la sécurité des personnes;

SUR proposition du Secrétaire Général de la Préfecture de l'AUDE,

52 rue Jean Bringer – CS 20001 – 11836 CARCASSONNE Cedex 9

Téléphone : 04 68 10 27 00 – Télécopie : 04 68 72 32 98

Site Internet des services de l'État dans l'Aude : <http://www.aude.gouv.fr/> - Facebook :

<http://www.facebook.com/prefecture.aude>

ARRETE :

ARTICLE 1 : – Des servitudes d'utilité publique sont instituées dans les zones d'effets générées par les phénomènes dangereux susceptibles de se produire sur les canalisations de transport décrites ci-après, conformément aux distances figurant dans les tableaux ci-dessous et reproduites sur la carte annexée⁽¹⁾ au présent arrêté.

Seules les distances SUP1 sont reproduites dans la carte annexée au présent arrêté. Les restrictions supplémentaires fixées par l'article 2 pour les projets d'urbanisme dont l'emprise atteint les SUP 2 ou 3 sont mises en œuvre dans le cadre de l'instruction de l'analyse de compatibilité obligatoire pour tout projet dont l'emprise atteint la SUP 1.

NOTA : Dans les tableaux ci-dessous :

- PMS : Pression Maximale de Service de la canalisation
- DN : Diamètre Nominal de la canalisation.
- Distances S.U.P. : Distances en mètres de part et d'autre de la canalisation définissant les limites des zones concernées par les servitudes d'utilité publique.

En cas d'écart entre les valeurs des distances SUP figurant dans les tableaux ci-dessous et la représentation cartographique des SUP telle qu'annexée au présent arrêté, les valeurs des tableaux font foi, appliquées au tracé réel des canalisations concernées.

Nom de la commune : Roubia

Code INSEE :11324

CANALISATIONS DE TRANSPORT DE GAZ NATUREL EXPLOITÉE PAR LE TRANSPORTEUR :

TIGF (Transport et Infrastructures Gaz France) devenu Teréga
Espace Volta - 40 Avenue de l'Europe - CS 20522 - 64000 PAU

Ouvrages traversant la commune :

| Nom de la canalisation | PMS (bar) | DN | Longueur dans la commune (en mètres) | Implantation | Distances S.U.P. (en mètres de part et d'autre de la canalisation) | | |
|----------------------------------|--------------|-----|---|--------------|---|------|------|
| | | | | | SUP1 | SUP2 | SUP3 |
| 11 - DN 800 MONTBRUN - PARAZA | 80.0 | 800 | 2831 | ENTERRE | 395 | 5 | 5 |

Ouvrages ne traversant pas la commune, mais dont les zones d'effets atteignent cette dernière :

Néant

Installations annexes situées sur la commune :

Néant

Installations annexes non situées sur la commune, mais dont les zones d'effets atteignent cette dernière :

Néant

ARTICLE 2 :– Conformément à l'article R. 555-30 b) du code de l'environnement, les servitudes sont les suivantes, en fonction des zones d'effets :

Servitude SUP1, correspondant à la zone d'effets létaux (PEL) du phénomène dangereux de référence majorant au sens de l'article R555-10-1 du code de l'environnement :

La délivrance d'un permis de construire relatif à un établissement recevant du public susceptible de recevoir plus de 100 personnes ou à un immeuble de grande hauteur et son ouverture est subordonnée à la fourniture d'une analyse de compatibilité ayant reçu l'avis favorable du transporteur ou, en cas d'avis défavorable du transporteur, l'avis favorable du Préfet rendu au vu de l'expertise mentionnée au III de l'article R 555-31 du code de l'environnement.

L'analyse de compatibilité est établie conformément aux dispositions de l'arrêté ministériel du 5 mars 2014 modifié susvisé.

Servitude SUP2, correspondant à la zone d'effets létaux (PEL) du phénomène dangereux de référence réduit au sens de l'article R555-10-1 du code de l'environnement :

L'ouverture d'un établissement recevant du public susceptible de recevoir plus de 300 personnes ou d'un immeuble de grande hauteur est interdite.

Servitude SUP3, correspondant à la zone d'effets létaux significatifs (ELS) du phénomène dangereux de référence réduit au sens de l'article R555-10-1 du code de l'environnement :

L'ouverture d'un établissement recevant du public susceptible de recevoir plus de 100 personnes ou d'un immeuble de grande hauteur est interdite.

ARTICLE 3. – Conformément à l'article R555-30-1 du code de l'environnement, le maire informe le transporteur de toute demande de permis de construire, de certificat d'urbanisme opérationnel ou de permis d'aménager concernant un projet situé dans l'une des zones définies à l'article 2.

ARTICLE 4. – Les servitudes instituées par le présent arrêté sont annexées aux plans locaux d'urbanisme et aux cartes communales des communes concernées conformément aux articles L.151-43, L.153-60, L.161-1 et L163-10 du code de l'urbanisme.


ARTICLE 5. – En application du R554-60 du code de l'environnement, le présent arrêté sera publié au recueil des actes administratifs et sur le site internet de l'Aude et adressé au maire de la commune de Roubia.

ARTICLE 6. – Cet arrêté pourra faire l'objet d'un recours contentieux auprès du tribunal administratif de Montpellier dans un délai de 2 mois à compter de sa publication.

ARTICLE 7. – Le Secrétaire Général de la Préfecture de l'Aude, le président de l'établissement public compétent ou le maire de la commune de Roubia, le Directeur Départemental de l'Aude, le Directeur Régional de l'Environnement, de l'Aménagement et du Logement Occitanie, sont chargés chacun en ce qui le concerne de l'exécution du présent arrêté dont une copie leur sera adressée, ainsi qu'au Directeur Général de TIGF devenu Teréga.

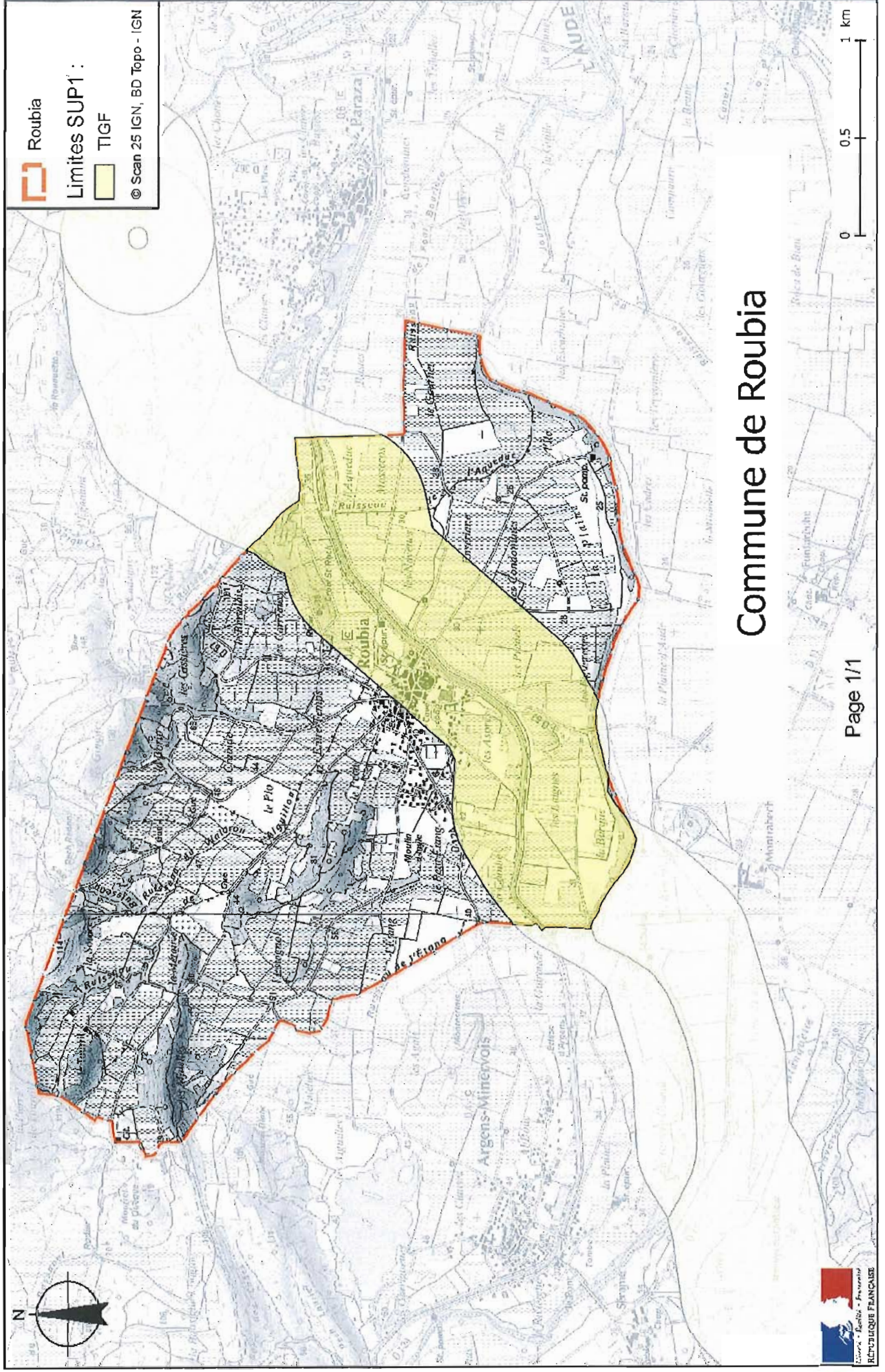
Carcassonne, le **20 JUIN 2018**

Pour le préfet et par délégation
Le Secrétaire Général de la Préfecture


Claude VO-DINH

(1) La carte des servitudes d'utilité publique annexée au présent arrêté peut être consultée dans les services de la Préfecture de l'Aude et de la Direction Régionale de l'Environnement de l'Aménagement et du Logement Occitanie, ainsi que dans l'établissement public compétent ou la mairie de la commune concernée

Servitudes d'utilité publique autour des canalisations de transport de matières dangereuses





Liberté • Égalité • Fraternité

RÉPUBLIQUE FRANÇAISE

PRÉFET DE L'AUDE

Direction Régionale de l'Environnement
de l'Aménagement et du Logement

Direction des risques industriels

**Arrêté préfectoral n° DREAL-2018-11-079
INSTITUANT DES SERVITUDES D'UTILITÉ PUBLIQUE
prenant en compte la maîtrise des risques autour des canalisations de transport de gaz
naturel ou assimilé, d'hydrocarbures et de produits chimiques
sur le territoire de la Commune de Routier**

Le préfet de l'Aude,
Chevalier de la Légion d'Honneur,
Chevalier de l'Ordre National du Mérite

VU le code de l'environnement, et notamment ses articles L. 555-16, R. 555-30 et R. 555-31 ;

VU le code de l'urbanisme notamment ses articles L.101-2, L.132-1, L.132-2, L.151-1 et suivants, L.153-60, L.161-1 et suivants, L.163-10, R.431-16 ;

VU le code de la construction et de l'habitation, notamment ses articles R. 122-22 et R. 123-46 ;

VU l'arrêté du 5 mars 2014 modifié définissant les modalités d'application du chapitre V du titre V du livre V du code de l'environnement et portant règlement de la sécurité des canalisations de transport de gaz naturel ou assimilé, d'hydrocarbures et de produits chimiques ;

VU l'étude de dangers du transporteur TIGF en date du 15/09/2014;

VU le rapport de la Direction régionale de l'environnement, de l'aménagement et du logement de la région Occitanie, en date du 19/01/2018 ;

VU l'avis émis par le Conseil départemental de l'environnement et des risques sanitaires et technologiques de l'Aude, le 22/03/2018 ;

CONSIDÉRANT que les canalisations de transport de gaz naturel ou assimilé, d'hydrocarbures et de produits chimiques, en service à la date de l'entrée en vigueur des articles R554-41 et suivants du code de l'environnement, doivent faire l'objet d'institution de servitudes d'utilité publique relatives à la maîtrise de l'urbanisation en raison des dangers et des inconvénients qu'elles présentent;

CONSIDÉRANT que selon l'article L 555-16 du code de l'environnement, les périmètres à l'intérieur desquels les dispositions en matière de maîtrise de l'urbanisation s'appliquent sont déterminés par les risques susceptibles d'être créés par une canalisation de transport en service, notamment les risques d'incendie, d'explosion ou d'émanation de produits toxiques, menaçant gravement la santé ou la sécurité des personnes;

SUR proposition du Secrétaire Général de la Préfecture de l'AUDE,

52 rue Jean Bringer – CS 20001 – 11836 CARCASSONNE Cedex 9

Téléphone : 04 68 10 27 00 – Télécopie : 04 68 72 32 98

Site Internet des services de l'État dans l'Aude : <http://www.aude.gouv.fr/> - Facebook :

<http://www.facebook.com/prefecture.aude>

ARRETE :

ARTICLE 1 : – Des servitudes d'utilité publique sont instituées dans les zones d'effets générées par les phénomènes dangereux susceptibles de se produire sur les canalisations de transport décrites ci-après, conformément aux distances figurant dans les tableaux ci-dessous et reproduites sur la carte annexée⁽¹⁾ au présent arrêté.

Seules les distances SUP1 sont reproduites dans la carte annexée au présent arrêté. Les restrictions supplémentaires fixées par l'article 2 pour les projets d'urbanisme dont l'emprise atteint les SUP 2 ou 3 sont mises en œuvre dans le cadre de l'instruction de l'analyse de compatibilité obligatoire pour tout projet dont l'emprise atteint la SUP 1.

NOTA : Dans les tableaux ci-dessous :

- PMS : Pression Maximale de Service de la canalisation
- DN : Diamètre Nominal de la canalisation.
- Distances S.U.P. : Distances en mètres de part et d'autre de la canalisation définissant les limites des zones concernées par les servitudes d'utilité publique.

En cas d'écart entre les valeurs des distances SUP figurant dans les tableaux ci-dessous et la représentation cartographique des SUP telle qu'annexée au présent arrêté, les valeurs des tableaux font foi, appliquées au tracé réel des canalisations concernées.

Nom de la commune : Routier

Code INSEE :11328

CANALISATIONS DE TRANSPORT DE GAZ NATUREL EXPLOITÉE PAR LE TRANSPORTEUR :

TIGF (Transport et Infrastructures Gaz France) devenu Teréga
Espace Volta - 40 Avenue de l'Europe - CS 20522 - 64000 PAU

Ouvrages traversant la commune :

| Nom de la canalisation | PMS (bar) | DN | Longueur dans la commune (en mètres) | Implantation | Distances S.U.P. (en mètres de part et d'autre de la canalisation) | | |
|--|--------------|-----|---|--------------|---|------|------|
| | | | | | SUP1 | SUP2 | SUP3 |
| 11 - DN 100 MONTREAL SUD-BRUGAIROLLES | 66.2 | 100 | 102 | ENTERRE | 30 | 5 | 5 |

Ouvrages ne traversant pas la commune, mais dont les zones d'effets atteignent cette dernière :

Néant

Installations annexes situées sur la commune :

Néant

Installations annexes non situées sur la commune, mais dont les zones d'effets atteignent cette dernière :

Néant

ARTICLE 2 :– Conformément à l'article R. 555-30 b) du code de l'environnement, les servitudes sont les suivantes, en fonction des zones d'effets :

Servitude SUP1, correspondant à la zone d'effets létaux (PEL) du phénomène dangereux de référence majorant au sens de l'article R555-10-1 du code de l'environnement :

La délivrance d'un permis de construire relatif à un établissement recevant du public susceptible de recevoir plus de 100 personnes ou à un immeuble de grande hauteur et son ouverture est subordonnée à la fourniture d'une analyse de compatibilité ayant reçu l'avis favorable du transporteur ou, en cas d'avis défavorable du transporteur, l'avis favorable du Préfet rendu au vu de l'expertise mentionnée au III de l'article R 555-31 du code de l'environnement.

L'analyse de compatibilité est établie conformément aux dispositions de l'arrêté ministériel du 5 mars 2014 modifié susvisé.

Servitude SUP2, correspondant à la zone d'effets létaux (PEL) du phénomène dangereux de référence réduit au sens de l'article R555-10-1 du code de l'environnement :

L'ouverture d'un établissement recevant du public susceptible de recevoir plus de 300 personnes ou d'un immeuble de grande hauteur est interdite.

Servitude SUP3, correspondant à la zone d'effets létaux significatifs (ELS) du phénomène dangereux de référence réduit au sens de l'article R555-10-1 du code de l'environnement :

L'ouverture d'un établissement recevant du public susceptible de recevoir plus de 100 personnes ou d'un immeuble de grande hauteur est interdite.

ARTICLE 3. – Conformément à l'article R555-30-1 du code de l'environnement, le maire informe le transporteur de toute demande de permis de construire, de certificat d'urbanisme opérationnel ou de permis d'aménager concernant un projet situé dans l'une des zones définies à l'article 2.

ARTICLE 4. – Les servitudes instituées par le présent arrêté sont annexées aux plans locaux d'urbanisme et aux cartes communales des communes concernées conformément aux articles L.151-43, L.153-60, L.161-1 et L163-10 du code de l'urbanisme.

ARTICLE 5. – En application du R554-60 du code de l'environnement, le présent arrêté sera publié au recueil des actes administratifs et sur le site internet de l'Aude et adressé au maire de la commune de Routier.

ARTICLE 6. – Cet arrêté pourra faire l'objet d'un recours contentieux auprès du tribunal administratif de Montpellier dans un délai de 2 mois à compter de sa publication.

ARTICLE 7. – Le Secrétaire Général de la Préfecture de l'Aude, le président de l'établissement public compétent ou le maire de la commune de Routier, le Directeur Départemental de l'Aude, le Directeur Régional de l'Environnement, de l'Aménagement et du Logement Occitanie, sont chargés chacun en ce qui le concerne de l'exécution du présent arrêté dont une copie leur sera adressée, ainsi qu'au Directeur Général de TIGF devenu Teréga.

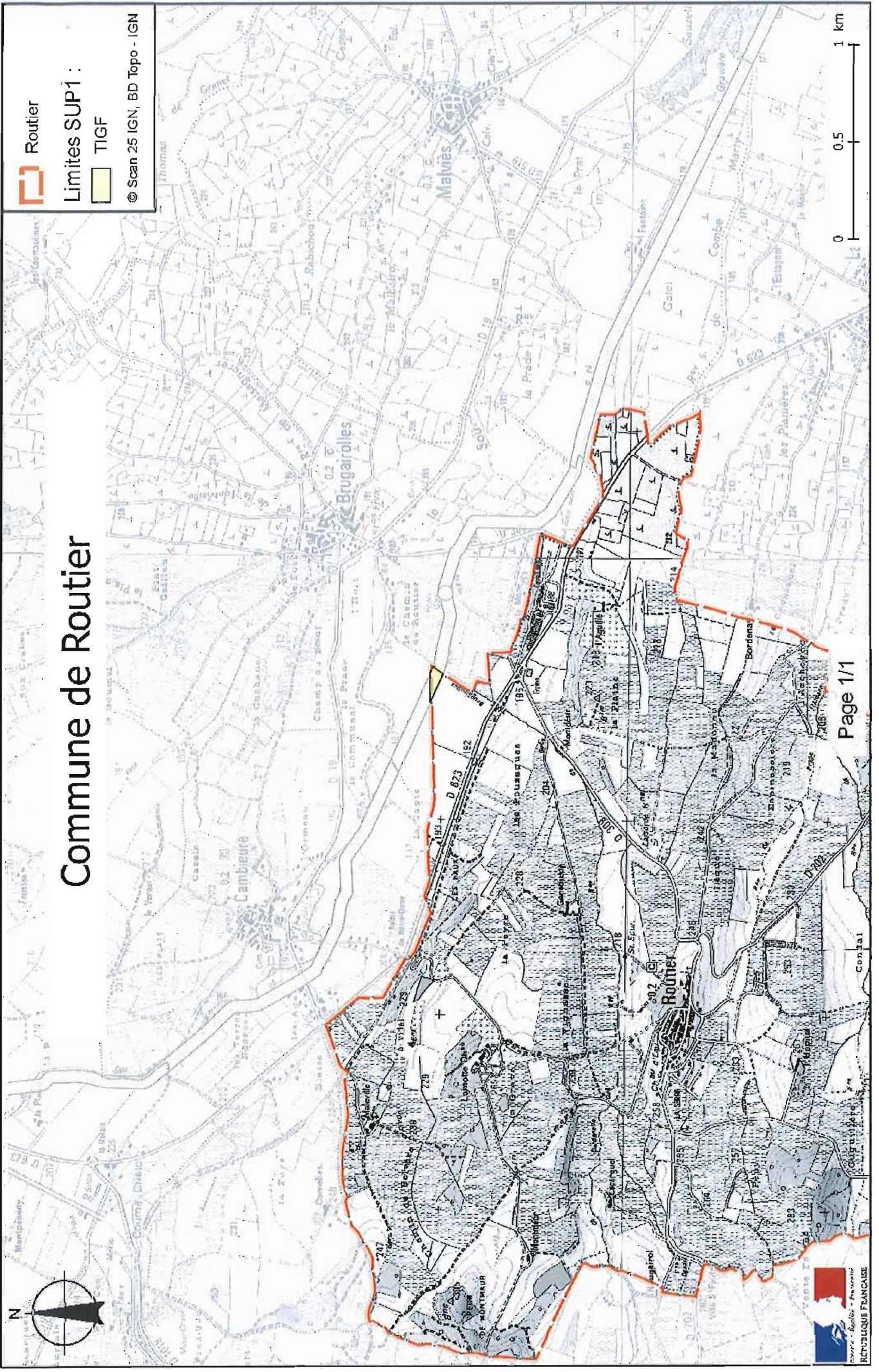
Carcassonne, le

20 JUIN 2018


Pour le préfet et par délégation
Le Secrétaire Général de la Préfecture



Claude VO-DINH

(1) La carte des servitudes d'utilité publique annexée au présent arrêté peut être consultée dans les services de la Préfecture de l'Aude et de la Direction Régionale de l'Environnement de l'Aménagement et du Logement Occitanie, ainsi que dans l'établissement public compétent ou la mairie de la commune concernée



Commune de Rouner

 Routier

Limites SUP1 :
 TIGF

© Scan 25 IGN, BD Topo - IGN





Liberté • Égalité • Fraternité

RÉPUBLIQUE FRANÇAISE

PRÉFET DE L'AUDE

Direction Régionale de l'Environnement
de l'Aménagement et du Logement

Direction des risques industriels

**Arrêté préfectoral n° DREAL-2018-11-080
INSTITUANT DES SERVITUDES D'UTILITÉ PUBLIQUE
prenant en compte la maîtrise des risques autour des canalisations de transport de gaz
naturel ou assimilé, d'hydrocarbures et de produits chimiques
sur le territoire de la Commune de Saint-Couat-d'Aude**

Le préfet de l'Aude,
Chevalier de la Légion d'Honneur,
Chevalier de l'Ordre National du Mérite

VU le code de l'environnement, et notamment ses articles L. 555-16, R. 555-30 et R. 555-31 ;

VU le code de l'urbanisme notamment ses articles L.101-2, L.132-1, L.132-2, L.151-1 et suivants, L.153-60, L.161-1 et suivants, L.163-10, R.431-16 ;

VU le code de la construction et de l'habitation, notamment ses articles R. 122-22 et R. 123-46 ;

VU l'arrêté du 5 mars 2014 modifié définissant les modalités d'application du chapitre V du titre V du livre V du code de l'environnement et portant règlement de la sécurité des canalisations de transport de gaz naturel ou assimilé, d'hydrocarbures et de produits chimiques ;

VU l'étude de dangers du transporteur TIGF en date du 15/09/2014;

VU le rapport de la Direction régionale de l'environnement, de l'aménagement et du logement de la région Occitanie, en date du 19/01/2018 ;

VU l'avis émis par le Conseil départemental de l'environnement et des risques sanitaires et technologiques de l'Aude, le 22/03/2018 ;

CONSIDÉRANT que les canalisations de transport de gaz naturel ou assimilé, d'hydrocarbures et de produits chimiques, en service à la date de l'entrée en vigueur des articles R554-41 et suivants du code de l'environnement, doivent faire l'objet d'institution de servitudes d'utilité publique relatives à la maîtrise de l'urbanisation en raison des dangers et des inconvénients qu'elles présentent;

CONSIDÉRANT que selon l'article L 555-16 du code de l'environnement, les périmètres à l'intérieur desquels les dispositions en matière de maîtrise de l'urbanisation s'appliquent sont déterminés par les risques susceptibles d'être créés par une canalisation de transport en service, notamment les risques d'incendie, d'explosion ou d'émanation de produits toxiques, menaçant gravement la santé ou la sécurité des personnes;

SUR proposition du Secrétaire Général de la Préfecture de l'AUDE,

52 rue Jean Bringer – CS 20001 – 11836 CARCASSONNE Cedex 9

Téléphone : 04 68 10 27 00 – Télécopie : 04 68 72 32 98

Site Internet des services de l'État dans l'Aude : <http://www.aude.gouv.fr/> - Facebook :

<http://www.facebook.com/prefecture.aude>

ARRETE :

ARTICLE 1 : – Des servitudes d'utilité publique sont instituées dans les zones d'effets générées par les phénomènes dangereux susceptibles de se produire sur les canalisations de transport décrites ci-après, conformément aux distances figurant dans les tableaux ci-dessous et reproduites sur la carte annexée⁽¹⁾ au présent arrêté.

Seules les distances SUP1 sont reproduites dans la carte annexée au présent arrêté. Les restrictions supplémentaires fixées par l'article 2 pour les projets d'urbanisme dont l'emprise atteint les SUP 2 ou 3 sont mises en œuvre dans le cadre de l'instruction de l'analyse de compatibilité obligatoire pour tout projet dont l'emprise atteint la SUP 1.

NOTA : Dans les tableaux ci-dessous :

- PMS : Pression Maximale de Service de la canalisation
- DN : Diamètre Nominal de la canalisation.
- Distances S.U.P. : Distances en mètres de part et d'autre de la canalisation définissant les limites des zones concernées par les servitudes d'utilité publique.

En cas d'écart entre les valeurs des distances SUP figurant dans les tableaux ci-dessous et la représentation cartographique des SUP telle qu'annexée au présent arrêté, les valeurs des tableaux font foi, appliquées au tracé réel des canalisations concernées.

Nom de la commune : Saint-Couat-d'Aude

Code INSEE :11337

CANALISATIONS DE TRANSPORT DE GAZ NATUREL EXPLOITÉE PAR LE TRANSPORTEUR :

TIGF (Transport et Infrastructures Gaz France) devenu Teréga
Espace Volta - 40 Avenue de l'Europe - CS 20522 - 64000 PAU

Ouvrages traversant la commune :

| Nom de la canalisation | PMS (bar) | DN | Longueur dans la commune (en mètres) | Implantation | Distances S.U.P. (en mètres de part et d'autre de la canalisation) | | |
|--|--------------|-----|---|--------------|---|------|------|
| | | | | | SUP1 | SUP2 | SUP3 |
| 11 - DN 800 BARBAIRA STATION-MONTBRUN | 80.0 | 800 | 1685 | ENTERRE | 395 | 5 | 5 |
| 11 - DN 080 GrDF ST COUAT D AUDE | 80.0 | 80 | 149 | ENTERRE | 25 | 5 | 5 |

Ouvrages ne traversant pas la commune, mais dont les zones d'effets atteignent cette dernière :

Néant

Installations annexes situées sur la commune :

| Nom de l'installation | Distances S.U.P. en mètres (à partir de l'installation) | | |
|----------------------------------|--|------|------|
| | SUP1 (*) | SUP2 | SUP3 |
| PS-ST COUAT D AUDE, GRDF | 40 | 7 | 7 |
| PL-GRDF ST COUAT D AUDE | 40 | 7 | 7 |
| RO-SECURITE GRDF ST COUAT D AUDE | 40 | 7 | 7 |

* NOTA : Si la SUP1 du tracé adjacent est plus large que celle de l'installation annexe, c'est elle qui doit être prise en compte au droit de l'installation annexe.

Installations annexes non situées sur la commune, mais dont les zones d'effets atteignent cette dernière :

Néant

ARTICLE 2 :– Conformément à l'article R. 555-30 b) du code de l'environnement, les servitudes sont les suivantes, en fonction des zones d'effets :

Servitude SUP1, correspondant à la zone d'effets létaux (PEL) du phénomène dangereux de référence majorant au sens de l'article R555-10-1 du code de l'environnement :

La délivrance d'un permis de construire relatif à un établissement recevant du public susceptible de recevoir plus de 100 personnes ou à un immeuble de grande hauteur et son ouverture est subordonnée à la fourniture d'une analyse de compatibilité ayant reçu l'avis favorable du transporteur ou, en cas d'avis défavorable du transporteur, l'avis favorable du Préfet rendu au vu de l'expertise mentionnée au III de l'article R 555-31 du code de l'environnement.

L'analyse de compatibilité est établie conformément aux dispositions de l'arrêté ministériel du 5 mars 2014 modifié susvisé.

Servitude SUP2, correspondant à la zone d'effets létaux (PEL) du phénomène dangereux de référence réduit au sens de l'article R555-10-1 du code de l'environnement :

L'ouverture d'un établissement recevant du public susceptible de recevoir plus de 300 personnes ou d'un immeuble de grande hauteur est interdite.

Servitude SUP3, correspondant à la zone d'effets létaux significatifs (ELS) du phénomène dangereux de référence réduit au sens de l'article R555-10-1 du code de l'environnement :

L'ouverture d'un établissement recevant du public susceptible de recevoir plus de 100 personnes ou d'un immeuble de grande hauteur est interdite.

ARTICLE 3. – Conformément à l'article R555-30-1 du code de l'environnement, le maire informe le transporteur de toute demande de permis de construire, de certificat d'urbanisme opérationnel ou de permis d'aménager concernant un projet situé dans l'une des zones définies à l'article 2.

ARTICLE 4. – Les servitudes instituées par le présent arrêté sont annexées aux plans locaux d'urbanisme et aux cartes communales des communes concernées conformément aux articles L.151-43, L.153-60, L.161-1 et L163-10 du code de l'urbanisme.

ARTICLE 5. – En application du R554-60 du code de l'environnement, le présent arrêté sera publié au recueil des actes administratifs et sur le site internet de l'Aude et adressé au maire de la commune de Saint-Couat-d'Aude.

ARTICLE 6. – Cet arrêté pourra faire l'objet d'un recours contentieux auprès du tribunal administratif de Montpellier dans un délai de 2 mois à compter de sa publication.

ARTICLE. 7. – Le Secrétaire Général de la Préfecture de l'Aude, le président de l'établissement public compétent ou le maire de la commune de Saint-Couat-d'Aude, le Directeur Départemental de l'Aude, le Directeur Régional de l'Environnement, de l'Aménagement et du Logement Occitanie, sont chargés chacun en ce qui le concerne de l'exécution du présent arrêté dont une copie leur sera adressée, ainsi qu'au Directeur Général de TIGF devenu Teréga.

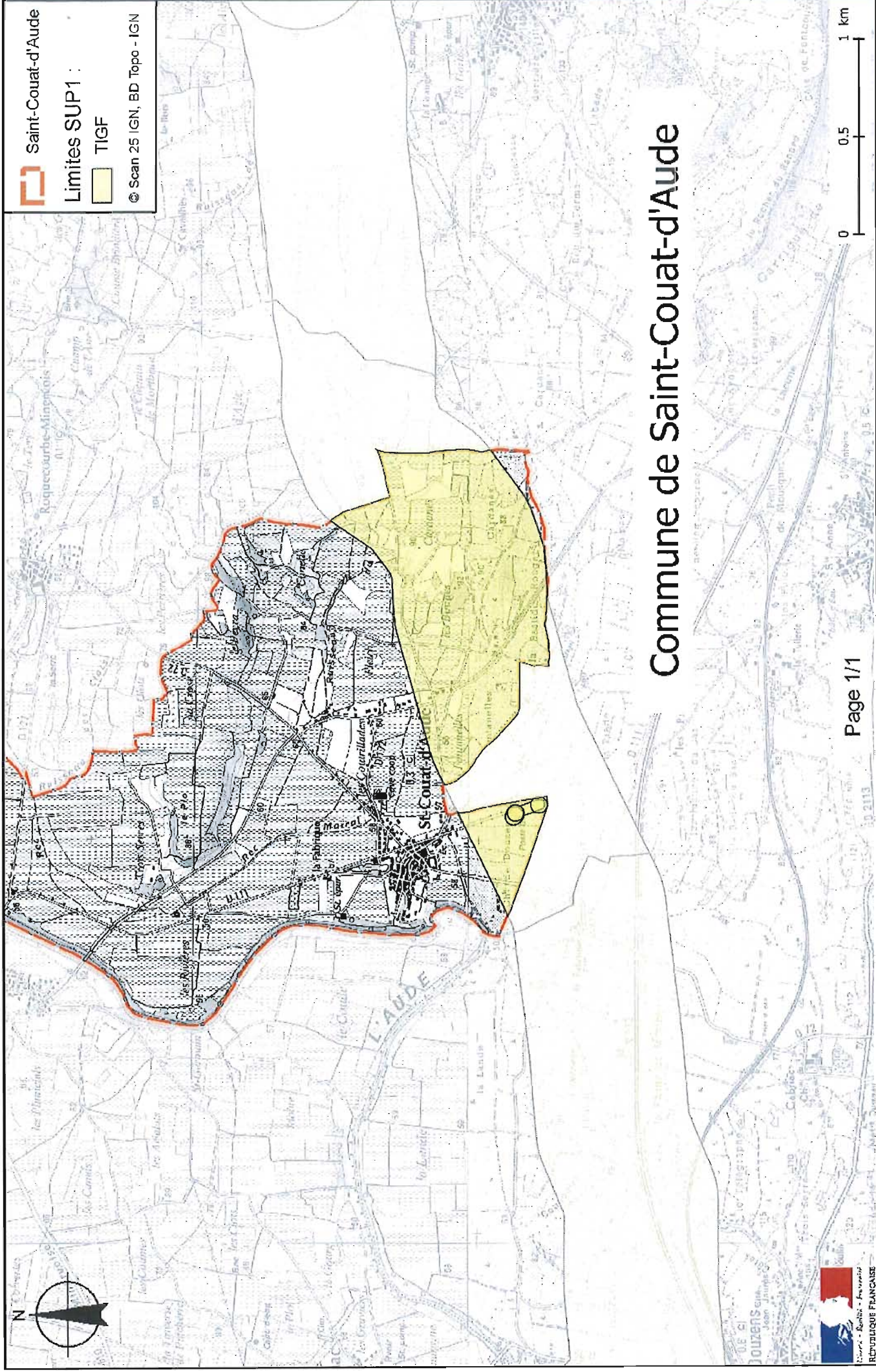
Carcassonne, le 20 JUIN 2018,

Pour le préfet et par délégation
Le Secrétaire Général de la Préfecture


Claude VO-DINH

(1) La carte des servitudes d'utilité publique annexée au présent arrêté peut être consultée dans les services de la Préfecture de l'Aude et de la Direction Régionale de l'Environnement de l'Aménagement et du Logement Occitanie, ainsi que dans l'établissement public compétent ou la mairie de la commune concernée

Servitudes d'utilité publique autour des canalisations de transport de matières dangereuses





Liberté • Égalité • Fraternité

RÉPUBLIQUE FRANÇAISE

PRÉFET DE L'AUDE

Direction Régionale de l'Environnement
de l'Aménagement et du Logement

Direction des risques industriels

**Arrêté préfectoral n° DREAL-2018-11-081
INSTITUANT DES SERVITUDES D'UTILITÉ PUBLIQUE
prenant en compte la maîtrise des risques autour des canalisations de transport de gaz
naturel ou assimilé, d'hydrocarbures et de produits chimiques
sur le territoire de la Commune de Sainte-Eulalie**

Le préfet de l'Aude,
Chevalier de la Légion d'Honneur,
Chevalier de l'Ordre National du Mérite

VU le code de l'environnement, et notamment ses articles L. 555-16, R. 555-30 et R. 555-31 ;

VU le code de l'urbanisme notamment ses articles L.101-2, L.132-1, L.132-2, L.151-1 et suivants, L.153-60, L.161-1 et suivants, L.163-10, R.431-16 ;

VU le code de la construction et de l'habitation, notamment ses articles R. 122-22 et R. 123-46 ;

VU l'arrêté du 5 mars 2014 modifié définissant les modalités d'application du chapitre V du titre V du livre V du code de l'environnement et portant règlement de la sécurité des canalisations de transport de gaz naturel ou assimilé, d'hydrocarbures et de produits chimiques ;

VU l'étude de dangers du transporteur TIGF en date du 15/09/2014;

VU le rapport de la Direction régionale de l'environnement, de l'aménagement et du logement de la région Occitanie, en date du 19/01/2018 ;

VU l'avis émis par le Conseil départemental de l'environnement et des risques sanitaires et technologiques de l'Aude, le 22/03/2018 ;

CONSIDÉRANT que les canalisations de transport de gaz naturel ou assimilé, d'hydrocarbures et de produits chimiques, en service à la date de l'entrée en vigueur des articles R554-41 et suivants du code de l'environnement, doivent faire l'objet d'institution de servitudes d'utilité publique relatives à la maîtrise de l'urbanisation en raison des dangers et des inconvénients qu'elles présentent;

CONSIDÉRANT que selon l'article L 555-16 du code de l'environnement, les périmètres à l'intérieur desquels les dispositions en matière de maîtrise de l'urbanisation s'appliquent sont déterminés par les risques susceptibles d'être créés par une canalisation de transport en service, notamment les risques d'incendie, d'explosion ou d'émanation de produits toxiques, menaçant gravement la santé ou la sécurité des personnes;

SUR proposition du Secrétaire Général de la Préfecture de l'AUDE,

52 rue Jean Bringer – CS 20001 – 11836 CARCASSONNE Cedex 9

Téléphone : 04 68 10 27 00 – Télécopie : 04 68 72 32 98

Site Internet des services de l'État dans l'Aude : <http://www.aude.gouv.fr/> - Facebook :

<http://www.facebook.com/prefecture.aude>

ARRETE :

ARTICLE 1 : – Des servitudes d'utilité publique sont instituées dans les zones d'effets générées par les phénomènes dangereux susceptibles de se produire sur les canalisations de transport décrites ci-après, conformément aux distances figurant dans les tableaux ci-dessous et reproduites sur la carte annexée⁽¹⁾ au présent arrêté.

Seules les distances SUP1 sont reproduites dans la carte annexée au présent arrêté. Les restrictions supplémentaires fixées par l'article 2 pour les projets d'urbanisme dont l'emprise atteint les SUP 2 ou 3 sont mises en œuvre dans le cadre de l'instruction de l'analyse de compatibilité obligatoire pour tout projet dont l'emprise atteint la SUP 1.

NOTA : Dans les tableaux ci-dessous :

- PMS : Pression Maximale de Service de la canalisation
- DN : Diamètre Nominal de la canalisation.
- Distances S.U.P. : Distances en mètres de part et d'autre de la canalisation définissant les limites des zones concernées par les servitudes d'utilité publique.

En cas d'écart entre les valeurs des distances SUP figurant dans les tableaux ci-dessous et la représentation cartographique des SUP telle qu'annexée au présent arrêté, les valeurs des tableaux font foi, appliquées au tracé réel des canalisations concernées.

Nom de la commune : Sainte-Eulalie

Code INSEE :11340

CANALISATIONS DE TRANSPORT DE GAZ NATUREL EXPLOITÉE PAR LE TRANSPORTEUR :

TIGF (Transport et Infrastructures Gaz France) devenu Teréga
Espace Volta - 40 Avenue de l'Europe - CS 20522 - 64000 PAU

Ouvrages traversant la commune :

| Nom de la canalisation | PMS (bar) | DN | Longueur dans la commune (en mètres) | Implantation | Distances S.U.P. (en mètres de part et d'autre de la canalisation) | | |
|---|-----------|-----|--------------------------------------|--------------|--|------|------|
| | | | | | SUP1 | SUP2 | SUP3 |
| 11 - DN 100 MONTREAL NORD-CARCASSONNE STATION | 66.2 | 100 | 2423 | ENTERRE | 30 | 5 | 5 |

Ouvrages ne traversant pas la commune, mais dont les zones d'effets atteignent cette dernière :

Néant

Installations annexes situées sur la commune :

Néant

Installations annexes non situées sur la commune, mais dont les zones d'effets atteignent cette dernière :

Néant

ARTICLE 2 :– Conformément à l'article R. 555-30 b) du code de l'environnement, les servitudes sont les suivantes, en fonction des zones d'effets :

Servitude SUP1, correspondant à la zone d'effets létaux (PEL) du phénomène dangereux de référence majorant au sens de l'article R555-10-1 du code de l'environnement :

La délivrance d'un permis de construire relatif à un établissement recevant du public susceptible de recevoir plus de 100 personnes ou à un immeuble de grande hauteur et son ouverture est subordonnée à la fourniture d'une analyse de compatibilité ayant reçu l'avis favorable du transporteur ou, en cas d'avis défavorable du transporteur, l'avis favorable du Préfet rendu au vu de l'expertise mentionnée au III de l'article R 555-31 du code de l'environnement.

L'analyse de compatibilité est établie conformément aux dispositions de l'arrêté ministériel du 5 mars 2014 modifié susvisé.

Servitude SUP2, correspondant à la zone d'effets létaux (PEL) du phénomène dangereux de référence réduit au sens de l'article R555-10-1 du code de l'environnement :

L'ouverture d'un établissement recevant du public susceptible de recevoir plus de 300 personnes ou d'un immeuble de grande hauteur est interdite.

Servitude SUP3, correspondant à la zone d'effets létaux significatifs (ELS) du phénomène dangereux de référence réduit au sens de l'article R555-10-1 du code de l'environnement :

L'ouverture d'un établissement recevant du public susceptible de recevoir plus de 100 personnes ou d'un immeuble de grande hauteur est interdite.


ARTICLE 3. – Conformément à l'article R555-30-1 du code de l'environnement, le maire informe le transporteur de toute demande de permis de construire, de certificat d'urbanisme opérationnel ou de permis d'aménager concernant un projet situé dans l'une des zones définies à l'article 2.

ARTICLE 4. – Les servitudes instituées par le présent arrêté sont annexées aux plans locaux d'urbanisme et aux cartes communales des communes concernées conformément aux articles L.151-43, L.153-60, L.161-1 et L163-10 du code de l'urbanisme.

ARTICLE 5. – En application du R554-60 du code de l'environnement, le présent arrêté sera publié au recueil des actes administratifs et sur le site internet de l'Aude et adressé au maire de la commune de Sainte-Eulalie.

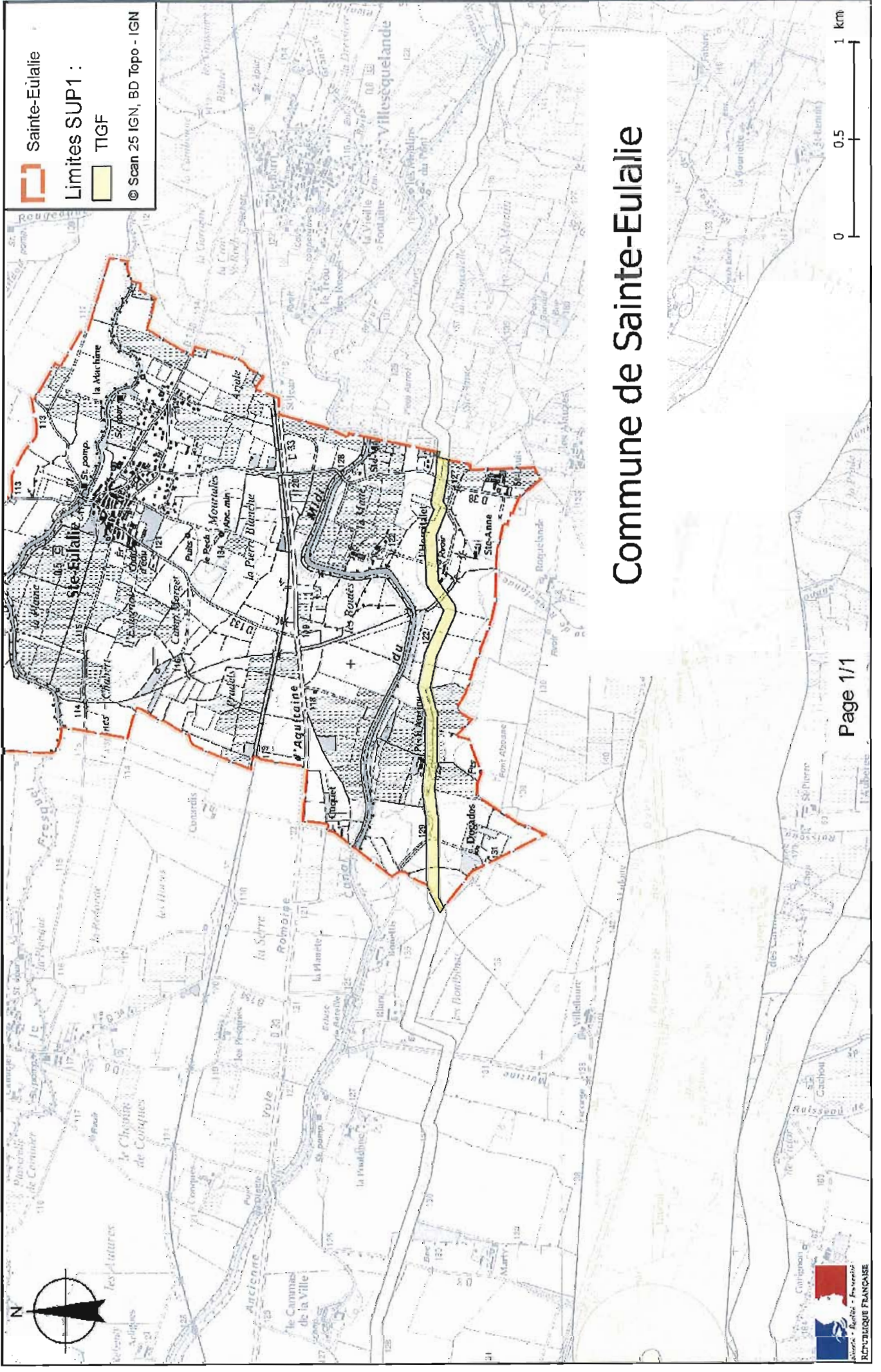
ARTICLE 6. – Cet arrêté pourra faire l'objet d'un recours contentieux auprès du tribunal administratif de Montpellier dans un délai de 2 mois à compter de sa publication.

ARTICLE 7. – Le Secrétaire Général de la Préfecture de l'Aude, le président de l'établissement public compétent ou le maire de la commune de Sainte-Eulalie, le Directeur Départemental de l'Aude, le Directeur Régional de l'Environnement, de l'Aménagement et du Logement Occitanie, sont chargés chacun en ce qui le concerne de l'exécution du présent arrêté dont une copie leur sera adressée, ainsi qu'au Directeur Général de TIGF devenu Teréga.

Carcassonne, le **20 JUIN 2018**
Pour le préfet et par délégation
Le Secrétaire Général de la Préfecture

Claude VO-DINH

(1) La carte des servitudes d'utilité publique annexée au présent arrêté peut être consultée dans les services de la Préfecture de l'Aude et de la Direction Régionale de l'Environnement de l'Aménagement et du Logement Occitanie, ainsi que dans l'établissement public compétent ou la mairie de la commune concernée

Servitudes d'utilité publique autour des canalisations de transport de matières dangereuses





Liberté • Égalité • Fraternité

RÉPUBLIQUE FRANÇAISE

PRÉFET DE L'AUDE

Direction Régionale de l'Environnement
de l'Aménagement et du Logement

Direction des risques industriels

**Arrêté préfectoral n° DREAL-2018-11-082
INSTITUANT DES SERVITUDES D'UTILITÉ PUBLIQUE
prenant en compte la maîtrise des risques autour des canalisations de transport de gaz
naturel ou assimilé, d'hydrocarbures et de produits chimiques
sur le territoire de la Commune de Saint-Gaudéric**

Le préfet de l'Aude,
Chevalier de la Légion d'Honneur,
Chevalier de l'Ordre National du Mérite

VU le code de l'environnement, et notamment ses articles L. 555-16, R. 555-30 et R. 555-31 ;

VU le code de l'urbanisme notamment ses articles L.101-2, L.132-1, L.132-2, L.151-1 et suivants, L.153-60, L.161-1 et suivants, L.163-10, R.431-16 ;

VU le code de la construction et de l'habitation, notamment ses articles R. 122-22 et R. 123-46 ;

VU l'arrêté du 5 mars 2014 modifié définissant les modalités d'application du chapitre V du titre V du livre V du code de l'environnement et portant règlement de la sécurité des canalisations de transport de gaz naturel ou assimilé, d'hydrocarbures et de produits chimiques ;

VU l'étude de dangers du transporteur TIGF en date du 15/09/2014;

VU le rapport de la Direction régionale de l'environnement, de l'aménagement et du logement de la région Occitanie, en date du 19/01/2018 ;

VU l'avis émis par le Conseil départemental de l'environnement et des risques sanitaires et technologiques de l'Aude, le 22/03/2018 ;

CONSIDÉRANT que les canalisations de transport de gaz naturel ou assimilé, d'hydrocarbures et de produits chimiques, en service à la date de l'entrée en vigueur des articles R554-41 et suivants du code de l'environnement, doivent faire l'objet d'institution de servitudes d'utilité publique relatives à la maîtrise de l'urbanisation en raison des dangers et des inconvénients qu'elles présentent;

CONSIDÉRANT que selon l'article L 555-16 du code de l'environnement, les périmètres à l'intérieur desquels les dispositions en matière de maîtrise de l'urbanisation s'appliquent sont déterminés par les risques susceptibles d'être créés par une canalisation de transport en service, notamment les risques d'incendie, d'explosion ou d'émanation de produits toxiques, menaçant gravement la santé ou la sécurité des personnes;

SUR proposition du Secrétaire Général de la Préfecture de l'AUDE,

52 rue Jean Bringer – CS 20001 – 11836 CARCASSONNE Cedex 9

Téléphone : 04 68 10 27 00 – Télécopie : 04 68 72 32 98

Site Internet des services de l'État dans l'Aude : <http://www.aude.gouv.fr/> - Facebook :

<http://www.facebook.com/prefecture.aude>

ARRETE :

ARTICLE 1 : – Des servitudes d'utilité publique sont instituées dans les zones d'effets générées par les phénomènes dangereux susceptibles de se produire sur les canalisations de transport décrites ci-après, conformément aux distances figurant dans les tableaux ci-dessous et reproduites sur la carte annexée⁽¹⁾ au présent arrêté.

Seules les distances SUP1 sont reproduites dans la carte annexée au présent arrêté. Les restrictions supplémentaires fixées par l'article 2 pour les projets d'urbanisme dont l'emprise atteint les SUP 2 ou 3 sont mises en œuvre dans le cadre de l'instruction de l'analyse de compatibilité obligatoire pour tout projet dont l'emprise atteint la SUP 1.

NOTA : Dans les tableaux ci-dessous :

- PMS : Pression Maximale de Service de la canalisation
- DN : Diamètre Nominal de la canalisation.
- Distances S.U.P. : Distances en mètres de part et d'autre de la canalisation définissant les limites des zones concernées par les servitudes d'utilité publique.

En cas d'écart entre les valeurs des distances SUP figurant dans les tableaux ci-dessous et la représentation cartographique des SUP telle qu'annexée au présent arrêté, les valeurs des tableaux font foi, appliquées au tracé réel des canalisations concernées.

Nom de la commune : Saint-Gaudéric

Code INSEE :11343

CANALISATIONS DE TRANSPORT DE GAZ NATUREL EXPLOITÉE PAR LE TRANSPORTEUR :

TIGF (Transport et Infrastructures Gaz France) devenu Teréga
Espace Volta - 40 Avenue de l'Europe - CS 20522 - 64000 PAU

Ouvrages traversant la commune :

| Nom de la canalisation | PMS (bar) | DN | Longueur dans la commune (en mètres) | Implantation | Distances S.U.P. (en mètres de part et d'autre de la canalisation) | | |
|------------------------------------|--------------|-----|---|--------------|---|------|------|
| | | | | | SUP1 | SUP2 | SUP3 |
| 11 - DN 200 LAURABUC - MIREPOIX | 66.2 | 200 | 2520 | ENTERRE | 60 | 5 | 5 |

Ouvrages ne traversant pas la commune, mais dont les zones d'effets atteignent cette dernière :

| Nom de la canalisation | PMS (bar) | DN | Implantation | Distances S.U.P. en mètres (de part et d'autre de la canalisation) | | |
|---------------------------------|-----------|-----|--------------|--|------|------|
| | | | | SUP1 | SUP2 | SUP3 |
| 09 - DN 200 LAURABUC - MIREPOIX | 66.2 | 200 | ENTERRE | 55 | 5 | 5 |

Installations annexes situées sur la commune :

Néant

Installations annexes non situées sur la commune, mais dont les zones d'effets atteignent cette dernière :

Néant

ARTICLE 2 :- Conformément à l'article R. 555-30 b) du code de l'environnement, les servitudes sont les suivantes, en fonction des zones d'effets :

Servitude SUP1, correspondant à la zone d'effets létaux (PEL) du phénomène dangereux de référence majorant au sens de l'article R555-10-1 du code de l'environnement :

La délivrance d'un permis de construire relatif à un établissement recevant du public susceptible de recevoir plus de 100 personnes ou à un immeuble de grande hauteur et son ouverture est subordonnée à la fourniture d'une analyse de compatibilité ayant reçu l'avis favorable du transporteur ou, en cas d'avis défavorable du transporteur, l'avis favorable du Préfet rendu au vu de l'expertise mentionnée au III de l'article R 555-31 du code de l'environnement.

L'analyse de compatibilité est établie conformément aux dispositions de l'arrêté ministériel du 5 mars 2014 modifié susvisé.

Servitude SUP2, correspondant à la zone d'effets létaux (PEL) du phénomène dangereux de référence réduit au sens de l'article R555-10-1 du code de l'environnement :

L'ouverture d'un établissement recevant du public susceptible de recevoir plus de 300 personnes ou d'un immeuble de grande hauteur est interdite.

Servitude SUP3, correspondant à la zone d'effets létaux significatifs (ELS) du phénomène dangereux de référence réduit au sens de l'article R555-10-1 du code de l'environnement :

L'ouverture d'un établissement recevant du public susceptible de recevoir plus de 100 personnes ou d'un immeuble de grande hauteur est interdite.

ARTICLE 3. – Conformément à l'article R555-30-1 du code de l'environnement, le maire informe le transporteur de toute demande de permis de construire, de certificat d'urbanisme opérationnel ou de permis d'aménager concernant un projet situé dans l'une des zones définies à l'article 2.

ARTICLE 4. – Les servitudes instituées par le présent arrêté sont annexées aux plans locaux d'urbanisme et aux cartes communales des communes concernées conformément aux articles L.151-43, L.153-60, L.161-1 et L163-10 du code de l'urbanisme.

ARTICLE 5. – En application du R554-60 du code de l'environnement, le présent arrêté sera publié au recueil des actes administratifs et sur le site internet de l'Aude et adressé au maire de la commune de Saint-Gaudéric.

ARTICLE 6. – Cet arrêté pourra faire l'objet d'un recours contentieux auprès du tribunal administratif de Montpellier dans un délai de 2 mois à compter de sa publication.

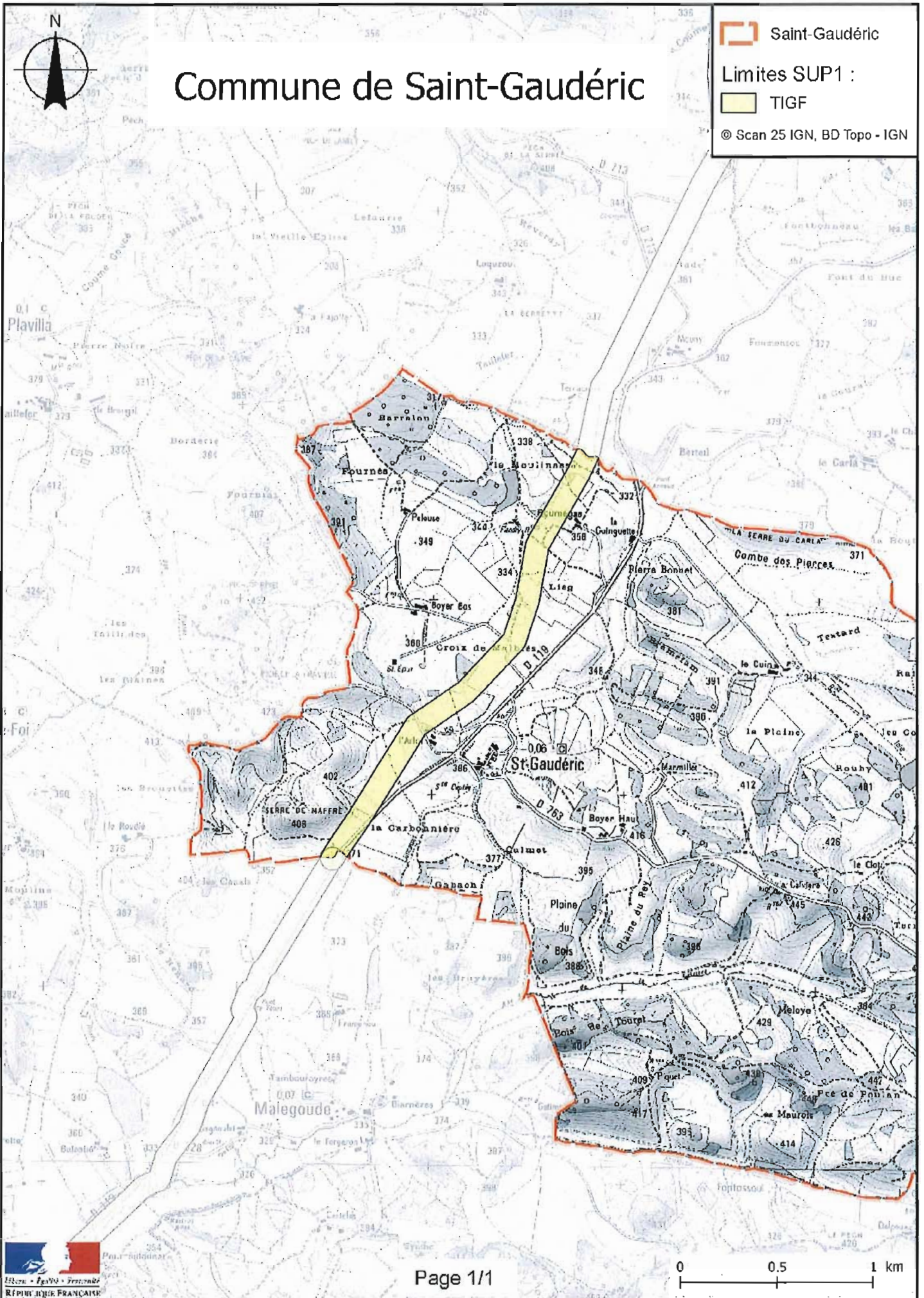
ARTICLE. 7. – Le Secrétaire Général de la Préfecture de l'Aude, le président de l'établissement public compétent ou le maire de la commune de Saint-Gaudéric, le Directeur Départemental de l'Aude, le Directeur Régional de l'Environnement, de l'Aménagement et du Logement Occitanie, sont chargés chacun en ce qui le concerne de l'exécution du présent arrêté dont une copie leur sera adressée, ainsi qu'au Directeur Général de TIGF devenu Teréga.

Carcassonne, le 20 JUIN 2018


Pour le préfet et par délégation
Le Secrétaire Général de la Préfecture


Claude VO-DINH

(1) La carte des servitudes d'utilité publique annexée au présent arrêté peut être consultée dans les services de la Préfecture de l'Aude et de la Direction Régionale de l'Environnement de l'Aménagement et du Logement Occitanie, ainsi que dans l'établissement public compétent ou la mairie de la commune concernée



Commune de Saint-Gaudéric

 Saint-Gaudéric

Limites SUP1 :

 TIGF

© Scan 25 IGN, BD Topo - IGN



Liberté • Égalité • Fraternité

RÉPUBLIQUE FRANÇAISE

PRÉFET DE L'AUDE

Direction Régionale de l'Environnement
de l'Aménagement et du Logement

Direction des risques industriels

**Arrêté préfectoral n° DREAL-2018-11-083
INSTITUANT DES SERVITUDES D'UTILITÉ PUBLIQUE
prenant en compte la maîtrise des risques autour des canalisations de transport de gaz
naturel ou assimilé, d'hydrocarbures et de produits chimiques
sur le territoire de la Commune de Saint-Julien-de-Briola**

Le préfet de l'Aude,
Chevalier de la Légion d'Honneur,
Chevalier de l'Ordre National du Mérite

VU le code de l'environnement, et notamment ses articles L. 555-16, R. 555-30 et R. 555-31 ;

VU le code de l'urbanisme notamment ses articles L.101-2, L.132-1, L.132-2, L.151-1 et suivants, L.153-60, L.161-1 et suivants, L.163-10, R.431-16 ;

VU le code de la construction et de l'habitation, notamment ses articles R. 122-22 et R. 123-46 ;

VU l'arrêté du 5 mars 2014 modifié définissant les modalités d'application du chapitre V du titre V du livre V du code de l'environnement et portant règlement de la sécurité des canalisations de transport de gaz naturel ou assimilé, d'hydrocarbures et de produits chimiques ;

VU l'étude de dangers du transporteur TIGF en date du 15/09/2014;

VU le rapport de la Direction régionale de l'environnement, de l'aménagement et du logement de la région Occitanie, en date du 19/01/2018 ;

VU l'avis émis par le Conseil départemental de l'environnement et des risques sanitaires et technologiques de l'Aude, le 22/03/2018 ;

CONSIDÉRANT que les canalisations de transport de gaz naturel ou assimilé, d'hydrocarbures et de produits chimiques, en service à la date de l'entrée en vigueur des articles R554-41 et suivants du code de l'environnement, doivent faire l'objet d'institution de servitudes d'utilité publique relatives à la maîtrise de l'urbanisation en raison des dangers et des inconvénients qu'elles présentent;

CONSIDÉRANT que selon l'article L 555-16 du code de l'environnement, les périmètres à l'intérieur desquels les dispositions en matière de maîtrise de l'urbanisation s'appliquent sont déterminés par les risques susceptibles d'être créés par une canalisation de transport en service, notamment les risques d'incendie, d'explosion ou d'émanation de produits toxiques, menaçant gravement la santé ou la sécurité des personnes;

SUR proposition du Secrétaire Général de la Préfecture de l'AUDE,

52 rue Jean Bringer – CS 20001 – 11836 CARCASSONNE Cedex 9

Téléphone : 04 68 10 27 00 – Télécopie : 04 68 72 32 98

Site Internet des services de l'État dans l'Aude : <http://www.aude.gouv.fr/> - Facebook :

<http://www.facebook.com/prefecture.aude>

ARRETE :

ARTICLE 1 : – Des servitudes d'utilité publique sont instituées dans les zones d'effets générées par les phénomènes dangereux susceptibles de se produire sur les canalisations de transport décrites ci-après, conformément aux distances figurant dans les tableaux ci-dessous et reproduites sur la carte annexée⁽¹⁾ au présent arrêté.

Seules les distances SUP1 sont reproduites dans la carte annexée au présent arrêté. Les restrictions supplémentaires fixées par l'article 2 pour les projets d'urbanisme dont l'emprise atteint les SUP 2 ou 3 sont mises en œuvre dans le cadre de l'instruction de l'analyse de compatibilité obligatoire pour tout projet dont l'emprise atteint la SUP 1.

NOTA : Dans les tableaux ci-dessous :

- PMS : Pression Maximale de Service de la canalisation
- DN : Diamètre Nominal de la canalisation.
- Distances S.U.P. : Distances en mètres de part et d'autre de la canalisation définissant les limites des zones concernées par les servitudes d'utilité publique.

En cas d'écart entre les valeurs des distances SUP figurant dans les tableaux ci-dessous et la représentation cartographique des SUP telle qu'annexée au présent arrêté, les valeurs des tableaux font foi, appliquées au tracé réel des canalisations concernées.

Nom de la commune : Saint-Julien-de-Briola

Code INSEE :11348

CANALISATIONS DE TRANSPORT DE GAZ NATUREL EXPLOITÉE PAR LE TRANSPORTEUR :

TIGF (Transport et Infrastructures Gaz France) devenu Teréga
Espace Volta - 40 Avenue de l'Europe - CS 20522 - 64000 PAU

Ouvrages traversant la commune :

| Nom de la canalisation | PMS (bar) | DN | Longueur dans la commune (en mètres) | Implantation | Distances S.U.P. (en mètres de part et d'autre de la canalisation) | | |
|------------------------------------|--------------|-----|---|--------------|---|------|------|
| | | | | | SUP1 | SUP2 | SUP3 |
| 11 - DN 200 LAURABUC - MIREPOIX | 66.2 | 200 | 3526 | ENTERRE | 60 | 5 | 5 |

Ouvrages ne traversant pas la commune, mais dont les zones d'effets atteignent cette dernière :

Néant

Installations annexes situées sur la commune :

Néant

Installations annexes non situées sur la commune, mais dont les zones d'effets atteignent cette dernière :

Néant

ARTICLE 2 :- Conformément à l'article R. 555-30 b) du code de l'environnement, les servitudes sont les suivantes, en fonction des zones d'effets :

Servitude SUP1, correspondant à la zone d'effets létaux (PEL) du phénomène dangereux de référence majorant au sens de l'article R555-10-1 du code de l'environnement :

La délivrance d'un permis de construire relatif à un établissement recevant du public susceptible de recevoir plus de 100 personnes ou à un immeuble de grande hauteur et son ouverture est subordonnée à la fourniture d'une analyse de compatibilité ayant reçu l'avis favorable du transporteur ou, en cas d'avis défavorable du transporteur, l'avis favorable du Préfet rendu au vu de l'expertise mentionnée au III de l'article R 555-31 du code de l'environnement.

L'analyse de compatibilité est établie conformément aux dispositions de l'arrêté ministériel du 5 mars 2014 modifié susvisé.

Servitude SUP2, correspondant à la zone d'effets létaux (PEL) du phénomène dangereux de référence réduit au sens de l'article R555-10-1 du code de l'environnement :

L'ouverture d'un établissement recevant du public susceptible de recevoir plus de 300 personnes ou d'un immeuble de grande hauteur est interdite.

Servitude SUP3, correspondant à la zone d'effets létaux significatifs (ELS) du phénomène dangereux de référence réduit au sens de l'article R555-10-1 du code de l'environnement :

L'ouverture d'un établissement recevant du public susceptible de recevoir plus de 100 personnes ou d'un immeuble de grande hauteur est interdite.

ARTICLE 3. – Conformément à l'article R555-30-1 du code de l'environnement, le maire informe le transporteur de toute demande de permis de construire, de certificat d'urbanisme opérationnel ou de permis d'aménager concernant un projet situé dans l'une des zones définies à l'article 2.

ARTICLE 4. – Les servitudes instituées par le présent arrêté sont annexées aux plans locaux d'urbanisme et aux cartes communales des communes concernées conformément aux articles L.151-43, L.153-60, L.161-1 et L163-10 du code de l'urbanisme.

ARTICLE 5. – En application du R554-60 du code de l'environnement, le présent arrêté sera publié au recueil des actes administratifs et sur le site internet de l'Aude et adressé au maire de la commune de Saint-Julien-de-Briola.

ARTICLE 6. – Cet arrêté pourra faire l'objet d'un recours contentieux auprès du tribunal administratif de Montpellier dans un délai de 2 mois à compter de sa publication.

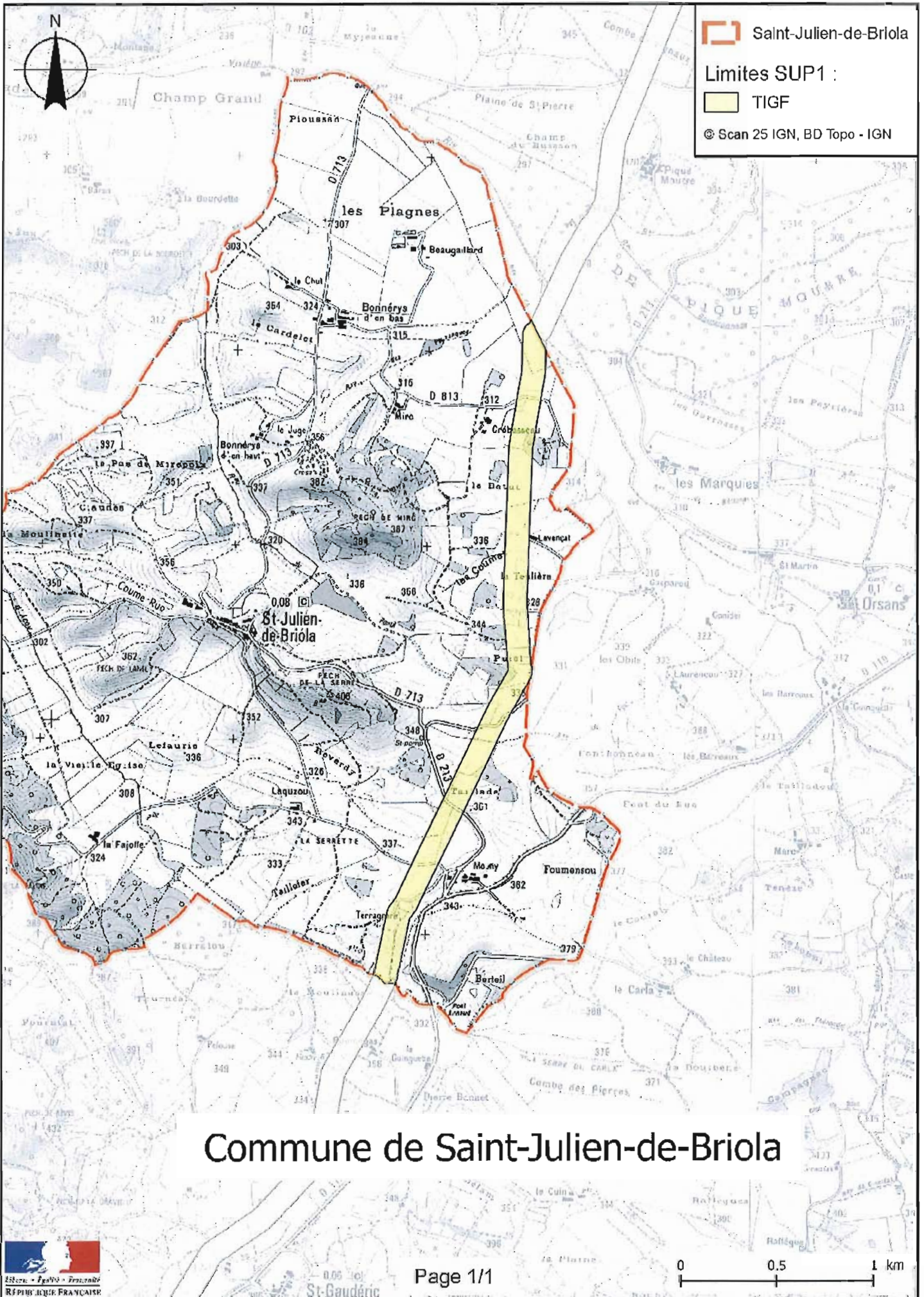
ARTICLE 7. – Le Secrétaire Général de la Préfecture de l'Aude, le président de l'établissement public compétent ou le maire de la commune de Saint-Julien-de-Briola, le Directeur Départemental de l'Aude, le Directeur Régional de l'Environnement, de l'Aménagement et du Logement Occitanie, sont chargés chacun en ce qui le concerne de l'exécution du présent arrêté dont une copie leur sera adressée, ainsi qu'au Directeur Général de TIGF devenu Teréga.

Carcassonne, le 20 JUIN 2018,

Pour le préfet et par délégation
Le Secrétaire Général de la Préfecture


Claude VO-DINH

(1) La carte des servitudes d'utilité publique annexée au présent arrêté peut être consultée dans les services de la Préfecture de l'Aude et de la Direction Régionale de l'Environnement de l'Aménagement et du Logement Occitanie, ainsi que dans l'établissement public compétent ou la mairie de la commune concernée





Liberté • Égalité • Fraternité

RÉPUBLIQUE FRANÇAISE

PRÉFET DE L'AUDE

Direction Régionale de l'Environnement
de l'Aménagement et du Logement

Direction des risques industriels

**Arrêté préfectoral n° DREAL-2018-11-084
INSTITUANT DES SERVITUDES D'UTILITÉ PUBLIQUE
prenant en compte la maîtrise des risques autour des canalisations de transport de gaz
naturel ou assimilé, d'hydrocarbures et de produits chimiques
sur le territoire de la Commune de Saint-Martin-de-Villereglan**

Le préfet de l'Aude,
Chevalier de la Légion d'Honneur,
Chevalier de l'Ordre National du Mérite

VU le code de l'environnement, et notamment ses articles L. 555-16, R. 555-30 et R. 555-31 ;

VU le code de l'urbanisme notamment ses articles L.101-2, L.132-1, L.132-2, L.151-1 et suivants,
L.153-60, L.161-1 et suivants, L.163-10, R.431-16 ;

VU le code de la construction et de l'habitation, notamment ses articles R. 122-22 et R. 123-46 ;

VU l'arrêté du 5 mars 2014 modifié définissant les modalités d'application du chapitre V du titre V
du livre V du code de l'environnement et portant règlement de la sécurité des canalisations de
transport de gaz naturel ou assimilé, d'hydrocarbures et de produits chimiques ;

VU l'étude de dangers du transporteur TIGF en date du 15/09/2014;

VU le rapport de la Direction régionale de l'environnement, de l'aménagement et du logement de
la région Occitanie, en date du 19/01/2018 ;

VU l'avis émis par le Conseil départemental de l'environnement et des risques sanitaires et
technologiques de l'Aude, le 22/03/2018 ;

CONSIDÉRANT que les canalisations de transport de gaz naturel ou assimilé, d'hydrocarbures et
de produits chimiques, en service à la date de l'entrée en vigueur des articles R554-41 et suivants
du code de l'environnement, doivent faire l'objet d'institution de servitudes d'utilité publique
relatives à la maîtrise de l'urbanisation en raison des dangers et des inconvénients qu'elles
présentent;

CONSIDÉRANT que selon l'article L 555-16 du code de l'environnement, les périmètres à
l'intérieur desquels les dispositions en matière de maîtrise de l'urbanisation s'appliquent sont
déterminés par les risques susceptibles d'être créés par une canalisation de transport en service,
notamment les risques d'incendie, d'explosion ou d'émanation de produits toxiques, menaçant
gravement la santé ou la sécurité des personnes;

SUR proposition du Secrétaire Général de la Préfecture de l'AUDE,

52 rue Jean Bringer – CS 20001 – 11836 CARCASSONNE Cedex 9

Téléphone : 04 68 10 27 00 – Télécopie : 04 68 72 32 98

Site Internet des services de l'État dans l'Aude : <http://www.aude.gouv.fr/> - Facebook :

<http://www.facebook.com/prefecture.aude>

ARRETE :

ARTICLE 1 : – Des servitudes d'utilité publique sont instituées dans les zones d'effets générées par les phénomènes dangereux susceptibles de se produire sur les canalisations de transport décrites ci-après, conformément aux distances figurant dans les tableaux ci-dessous et reproduites sur la carte annexée⁽¹⁾ au présent arrêté.

Seules les distances SUP1 sont reproduites dans la carte annexée au présent arrêté. Les restrictions supplémentaires fixées par l'article 2 pour les projets d'urbanisme dont l'emprise atteint les SUP 2 ou 3 sont mises en œuvre dans le cadre de l'instruction de l'analyse de compatibilité obligatoire pour tout projet dont l'emprise atteint la SUP 1.

NOTA : Dans les tableaux ci-dessous :

- PMS : Pression Maximale de Service de la canalisation
- DN : Diamètre Nominal de la canalisation.
- Distances S.U.P. : Distances en mètres de part et d'autre de la canalisation définissant les limites des zones concernées par les servitudes d'utilité publique.

En cas d'écart entre les valeurs des distances SUP figurant dans les tableaux ci-dessous et la représentation cartographique des SUP telle qu'annexée au présent arrêté, les valeurs des tableaux font foi, appliquées au tracé réel des canalisations concernées.

Nom de la commune : Saint-Martin-de-Villereglan

Code INSEE :11355

CANALISATIONS DE TRANSPORT DE GAZ NATUREL EXPLOITÉE PAR LE TRANSPORTEUR :

TIGF (Transport et Infrastructures Gaz France) devenu Teréga
Espace Volta - 40 Avenue de l'Europe - CS 20522 - 64000 PAU

Ouvrages traversant la commune :

| Nom de la canalisation | PMS (bar) | DN | Longueur dans la commune (en mètres) | Implantation | Distances S.U.P. (en mètres de part et d'autre de la canalisation) | | |
|------------------------------------|--------------|-----|---|--------------|---|------|------|
| | | | | | SUP1 | SUP2 | SUP3 |
| 11 - DN 100 BRUGAIROLLES-LIMOUX | 66.2 | 100 | 3235 | ENTERRE | 30 | 5 | 5 |

Ouvrages ne traversant pas la commune, mais dont les zones d'effets atteignent cette dernière :

Néant

Installations annexes situées sur la commune :

Néant

Installations annexes non situées sur la commune, mais dont les zones d'effets atteignent cette dernière :

Néant

ARTICLE 2 :– Conformément à l'article R. 555-30 b) du code de l'environnement, les servitudes sont les suivantes, en fonction des zones d'effets :

Servitude SUP1, correspondant à la zone d'effets létaux (PEL) du phénomène dangereux de référence majorant au sens de l'article R555-10-1 du code de l'environnement :

La délivrance d'un permis de construire relatif à un établissement recevant du public susceptible de recevoir plus de 100 personnes ou à un immeuble de grande hauteur et son ouverture est subordonnée à la fourniture d'une analyse de compatibilité ayant reçu l'avis favorable du transporteur ou, en cas d'avis défavorable du transporteur, l'avis favorable du Préfet rendu au vu de l'expertise mentionnée au III de l'article R 555-31 du code de l'environnement.

L'analyse de compatibilité est établie conformément aux dispositions de l'arrêté ministériel du 5 mars 2014 modifié susvisé.

Servitude SUP2, correspondant à la zone d'effets létaux (PEL) du phénomène dangereux de référence réduit au sens de l'article R555-10-1 du code de l'environnement :

L'ouverture d'un établissement recevant du public susceptible de recevoir plus de 300 personnes ou d'un immeuble de grande hauteur est interdite.

Servitude SUP3, correspondant à la zone d'effets létaux significatifs (ELS) du phénomène dangereux de référence réduit au sens de l'article R555-10-1 du code de l'environnement :

L'ouverture d'un établissement recevant du public susceptible de recevoir plus de 100 personnes ou d'un immeuble de grande hauteur est interdite.

ARTICLE 3. – Conformément à l'article R555-30-1 du code de l'environnement, le maire informe le transporteur de toute demande de permis de construire, de certificat d'urbanisme opérationnel ou de permis d'aménager concernant un projet situé dans l'une des zones définies à l'article 2.

ARTICLE 4. – Les servitudes instituées par le présent arrêté sont annexées aux plans locaux d'urbanisme et aux cartes communales des communes concernées conformément aux articles L.151-43, L.153-60, L.161-1 et L163-10 du code de l'urbanisme.

ARTICLE 5. – En application du R554-60 du code de l'environnement, le présent arrêté sera publié au recueil des actes administratifs et sur le site internet de l'Aude et adressé au maire de la commune de Saint-Martin-de-Villereglan.

ARTICLE 6. – Cet arrêté pourra faire l'objet d'un recours contentieux auprès du tribunal administratif de Montpellier dans un délai de 2 mois à compter de sa publication.

ARTICLE 7. – Le Secrétaire Général de la Préfecture de l'Aude, le président de l'établissement public compétent ou le maire de la commune de Saint-Martin-de-Villereglan, le Directeur Départemental de l'Aude, le Directeur Régional de l'Environnement, de l'Aménagement et du Logement Occitanie, sont chargés chacun en ce qui le concerne de l'exécution du présent arrêté dont une copie leur sera adressée, ainsi qu'au Directeur Général de TIGF devenu Teréga.

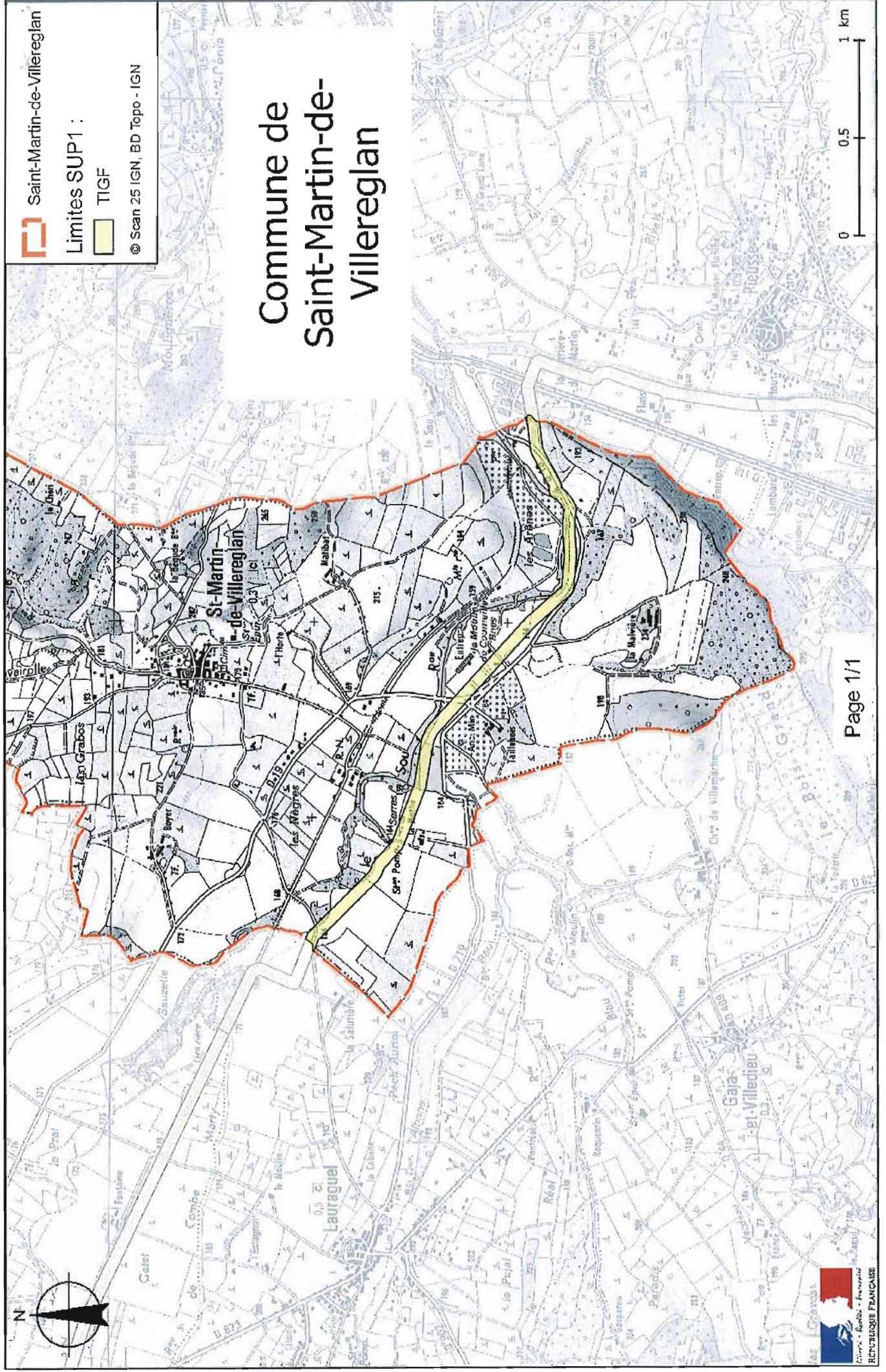
Carcassonne, le **20 JUIN 2018**

Pour le préfet et par délégation
Le Secrétaire Général de la Préfecture


Claude VC-DINH

(1) La carte des servitudes d'utilité publique annexée au présent arrêté peut être consultée dans les services de la Préfecture de l'Aude et de la Direction Régionale de l'Environnement de l'Aménagement et du Logement Occitanie, ainsi que dans l'établissement public compétent ou la mairie de la commune concernée

Servitudes d'utilité publique autour des canalisations de transport de matières dangereuses





Liberté • Égalité • Fraternité

RÉPUBLIQUE FRANÇAISE

PRÉFET DE L'AUDE

Direction Régionale de l'Environnement
de l'Aménagement et du Logement

Direction des risques industriels

**Arrêté préfectoral n° DREAL-2018-11-085
INSTITUANT DES SERVITUDES D'UTILITÉ PUBLIQUE
prenant en compte la maîtrise des risques autour des canalisations de transport de gaz
naturel ou assimilé, d'hydrocarbures et de produits chimiques
sur le territoire de la Commune de Saint-Martin-Lalande**

Le préfet de l'Aude,
Chevalier de la Légion d'Honneur,
Chevalier de l'Ordre National du Mérite

VU le code de l'environnement, et notamment ses articles L. 555-16, R. 555-30 et R. 555-31 ;

VU le code de l'urbanisme notamment ses articles L.101-2, L.132-1, L.132-2, L.151-1 et suivants,
L.153-60, L.161-1 et suivants, L.163-10, R.431-16 ;

VU le code de la construction et de l'habitation, notamment ses articles R. 122-22 et R. 123-46 ;

VU l'arrêté du 5 mars 2014 modifié définissant les modalités d'application du chapitre V du titre V
du livre V du code de l'environnement et portant règlement de la sécurité des canalisations de
transport de gaz naturel ou assimilé, d'hydrocarbures et de produits chimiques ;

VU l'étude de dangers du transporteur TIGF en date du 15/09/2014;

VU le rapport de la Direction régionale de l'environnement, de l'aménagement et du logement de
la région Occitanie, en date du 19/01/2018 ;

VU l'avis émis par le Conseil départemental de l'environnement et des risques sanitaires et
technologiques de l'Aude, le 22/03/2018 ;

CONSIDÉRANT que les canalisations de transport de gaz naturel ou assimilé, d'hydrocarbures et
de produits chimiques, en service à la date de l'entrée en vigueur des articles R554-41 et suivants
du code de l'environnement, doivent faire l'objet d'institution de servitudes d'utilité publique
relatives à la maîtrise de l'urbanisation en raison des dangers et des inconvénients qu'elles
présentent;

CONSIDÉRANT que selon l'article L 555-16 du code de l'environnement, les périmètres à
l'intérieur desquels les dispositions en matière de maîtrise de l'urbanisation s'appliquent sont
déterminés par les risques susceptibles d'être créés par une canalisation de transport en service,
notamment les risques d'incendie, d'explosion ou d'émanation de produits toxiques, menaçant
gravement la santé ou la sécurité des personnes;

SUR proposition du Secrétaire Général de la Préfecture de l'AUDE,

52 rue Jean Bringer – CS 20001 – 11836 CARCASSONNE Cedex 9

Téléphone : 04 68 10 27 00 – Télécopie : 04 68 72 32 98

Site Internet des services de l'État dans l'Aude : <http://www.aude.gouv.fr/> - Facebook :

<http://www.facebook.com/prefecture.aude>

ARRETE :

ARTICLE 1 : – Des servitudes d'utilité publique sont instituées dans les zones d'effets générées par les phénomènes dangereux susceptibles de se produire sur les canalisations de transport décrites ci-après, conformément aux distances figurant dans les tableaux ci-dessous et reproduites sur la carte annexée⁽¹⁾ au présent arrêté.

Seules les distances SUP1 sont reproduites dans la carte annexée au présent arrêté. Les restrictions supplémentaires fixées par l'article 2 pour les projets d'urbanisme dont l'emprise atteint les SUP 2 ou 3 sont mises en œuvre dans le cadre de l'instruction de l'analyse de compatibilité obligatoire pour tout projet dont l'emprise atteint la SUP 1.

NOTA : Dans les tableaux ci-dessous :

- PMS : Pression Maximale de Service de la canalisation
- DN : Diamètre Nominal de la canalisation.
- Distances S.U.P. : Distances en mètres de part et d'autre de la canalisation définissant les limites des zones concernées par les servitudes d'utilité publique.

En cas d'écart entre les valeurs des distances SUP figurant dans les tableaux ci-dessous et la représentation cartographique des SUP telle qu'annexée au présent arrêté, les valeurs des tableaux font foi, appliquées au tracé réel des canalisations concernées.

Nom de la commune : Saint-Martin-Lalande

Code INSEE :11356

CANALISATIONS DE TRANSPORT DE GAZ NATUREL EXPLOITÉE PAR LE TRANSPORTEUR :

TIGF (Transport et Infrastructures Gaz France) devenu Teréga
Espace Volta - 40 Avenue de l'Europe - CS 20522 - 64000 PAU

Ouvrages traversant la commune :

| Nom de la canalisation | PMS (bar) | DN | Longueur dans la commune (en mètres) | Implantation | Distances S.U.P. (en mètres de part et d'autre de la canalisation) | | |
|---|--------------|-----|---|--------------|---|------|------|
| | | | | | SUP1 | SUP2 | SUP3 |
| 11 - DN 100 MAS STE PUELLES NORD- LASBORDES | 66.2 | 100 | 3067 | ENTERRE | 30 | 5 | 5 |
| 11 - DN 080 ST GOBAIN TERREAL ST MARTIN LAL. | 66.2 | 80 | 1595 | ENTERRE | 20 | 5 | 5 |

Ouvrages ne traversant pas la commune, mais dont les zones d'effets atteignent cette dernière :

Néant

Installations annexes situées sur la commune :

| Nom de l'installation | Distances S.U.P. en mètres (à partir de l'installation) | | |
|---|--|------|------|
| | SUP1 (*) | SUP2 | SUP3 |
| PL-ST GOBAIN TERREAL ST MARTIN LALANDE | 35 | 6 | 6 |
| RO-SEC.ST GOBAIN- ST MARTIN LALANDE | 35 | 6 | 6 |
| PS-ST-MARTIN LALANDE, ST GOBAIN TERREAL | 35 | 6 | 6 |

* NOTA : Si la SUP1 du tracé adjacent est plus large que celle de l'installation annexe, c'est elle qui doit être prise en compte au droit de l'installation annexe.

Installations annexes non situées sur la commune, mais dont les zones d'effets atteignent cette dernière :

Néant

ARTICLE 2 :– Conformément à l'article R. 555-30 b) du code de l'environnement, les servitudes sont les suivantes, en fonction des zones d'effets :

Servitude SUP1, correspondant à la zone d'effets létaux (PEL) du phénomène dangereux de référence majorant au sens de l'article R555-10-1 du code de l'environnement :

La délivrance d'un permis de construire relatif à un établissement recevant du public susceptible de recevoir plus de 100 personnes ou à un immeuble de grande hauteur et son ouverture est subordonnée à la fourniture d'une analyse de compatibilité ayant reçu l'avis favorable du transporteur ou, en cas d'avis défavorable du transporteur, l'avis favorable du Préfet rendu au vu de l'expertise mentionnée au III de l'article R 555-31 du code de l'environnement.

L'analyse de compatibilité est établie conformément aux dispositions de l'arrêté ministériel du 5 mars 2014 modifié susvisé.

Servitude SUP2, correspondant à la zone d'effets létaux (PEL) du phénomène dangereux de référence réduit au sens de l'article R555-10-1 du code de l'environnement :

L'ouverture d'un établissement recevant du public susceptible de recevoir plus de 300 personnes ou d'un immeuble de grande hauteur est interdite.

Servitude SUP3, correspondant à la zone d'effets létaux significatifs (ELS) du phénomène dangereux de référence réduit au sens de l'article R555-10-1 du code de l'environnement :

L'ouverture d'un établissement recevant du public susceptible de recevoir plus de 100 personnes ou d'un immeuble de grande hauteur est interdite.

ARTICLE 3. – Conformément à l'article R555-30-1 du code de l'environnement, le maire informe le transporteur de toute demande de permis de construire, de certificat d'urbanisme opérationnel ou de permis d'aménager concernant un projet situé dans l'une des zones définies à l'article 2.

ARTICLE 4. – Les servitudes instituées par le présent arrêté sont annexées aux plans locaux d'urbanisme et aux cartes communales des communes concernées conformément aux articles L.151-43, L.153-60, L.161-1 et L163-10 du code de l'urbanisme.

ARTICLE 5. – En application du R554-60 du code de l'environnement, le présent arrêté sera publié au recueil des actes administratifs et sur le site internet de l'Aude et adressé au maire de la commune de Saint-Martin-Lalande.

ARTICLE 6. – Cet arrêté pourra faire l'objet d'un recours contentieux auprès du tribunal administratif de Montpellier dans un délai de 2 mois à compter de sa publication.

ARTICLE. 7. – Le Secrétaire Général de la Préfecture de l'Aude, le président de l'établissement public compétent ou le maire de la commune de Saint-Martin-Lalande, le Directeur Départemental de l'Aude, le Directeur Régional de l'Environnement, de l'Aménagement et du Logement Occitanie, sont chargés chacun en ce qui le concerne de l'exécution du présent arrêté dont une copie leur sera adressée, ainsi qu'au Directeur Général de TIGF devenu Teréga.

Carcassonne, le **20 JUIN 2018**

Pour le préfet et par délégation
Le Secrétaire Général de la Préfecture


Claude VO-DINH

(1) La carte des servitudes d'utilité publique annexée au présent arrêté peut être consultée dans les services de la Préfecture de l'Aude et de la Direction Régionale de l'Environnement de l'Aménagement et du Logement Occitanie, ainsi que dans l'établissement public compétent ou la mairie de la commune concernée



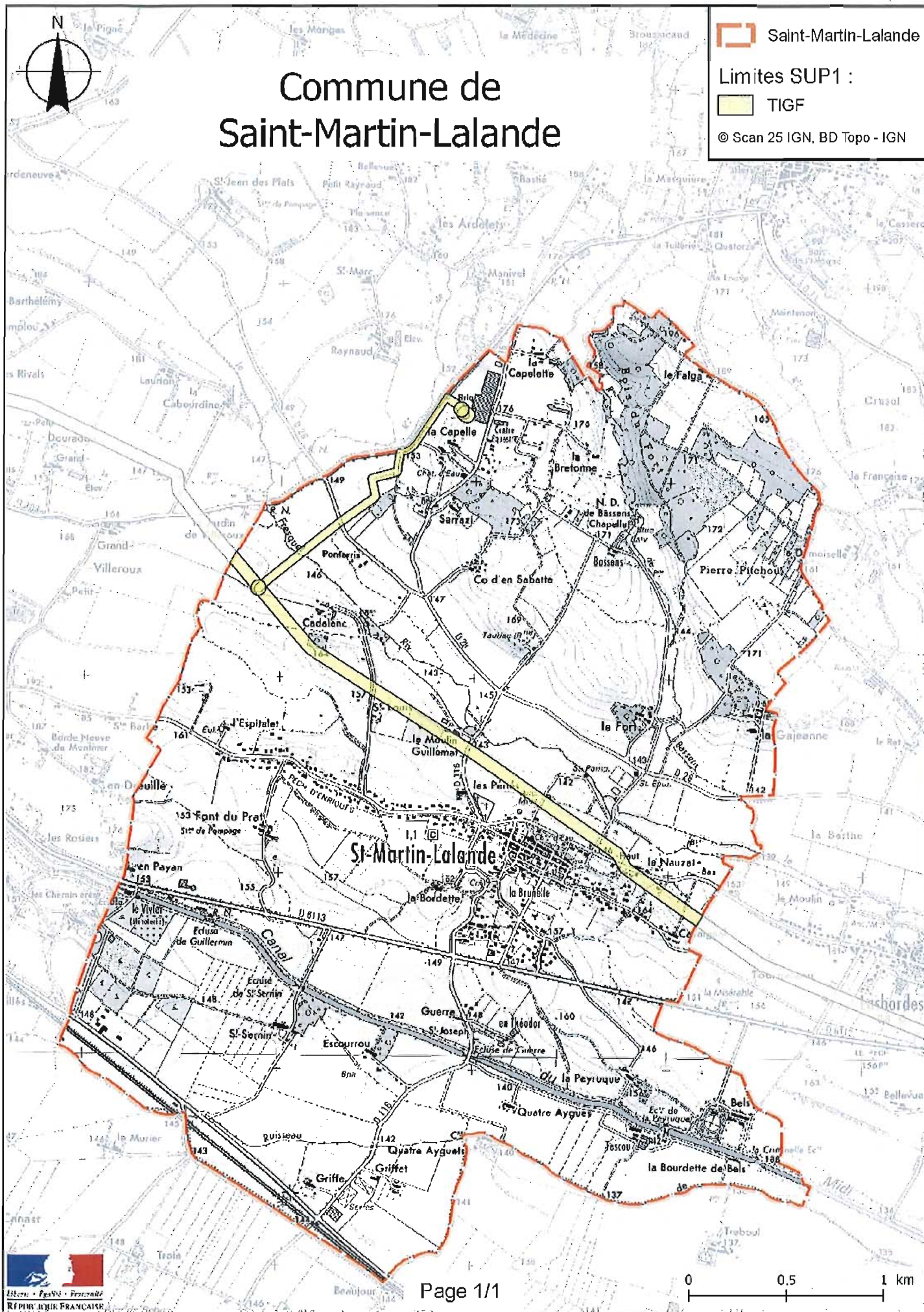
Commune de Saint-Martin-Lalande

 Saint-Martin-Lalande

Limites SUP1 :

 TIGF

© Scan 25 IGN, BD Topo - IGN





Liberté • Égalité • Fraternité

RÉPUBLIQUE FRANÇAISE

PRÉFET DE L'AUDE

Direction Régionale de l'Environnement
de l'Aménagement et du Logement

Direction des risques industriels

**Arrêté préfectoral n° DREAL-2018-11-086
INSTITUANT DES SERVITUDES D'UTILITÉ PUBLIQUE
prenant en compte la maîtrise des risques autour des canalisations de transport de gaz
naturel ou assimilé, d'hydrocarbures et de produits chimiques
sur le territoire de la Commune de Saint-Michel-de-Lanès**

Le préfet de l'Aude,
Chevalier de la Légion d'Honneur,
Chevalier de l'Ordre National du Mérite

VU le code de l'environnement, et notamment ses articles L. 555-16, R. 555-30 et R. 555-31 ;

VU le code de l'urbanisme notamment ses articles L.101-2, L.132-1, L.132-2, L.151-1 et suivants, L.153-60, L.161-1 et suivants, L.163-10, R.431-16 ;

VU le code de la construction et de l'habitation, notamment ses articles R. 122-22 et R. 123-46 ;

VU l'arrêté du 5 mars 2014 modifié définissant les modalités d'application du chapitre V du titre V du livre V du code de l'environnement et portant règlement de la sécurité des canalisations de transport de gaz naturel ou assimilé, d'hydrocarbures et de produits chimiques ;

VU l'étude de dangers du transporteur TIGF en date du 15/09/2014;

VU le rapport de la Direction régionale de l'environnement, de l'aménagement et du logement de la région Occitanie, en date du 19/01/2018 ;

VU l'avis émis par le Conseil départemental de l'environnement et des risques sanitaires et technologiques de l'Aude, le 22/03/2018 ;

CONSIDÉRANT que les canalisations de transport de gaz naturel ou assimilé, d'hydrocarbures et de produits chimiques, en service à la date de l'entrée en vigueur des articles R554-41 et suivants du code de l'environnement, doivent faire l'objet d'institution de servitudes d'utilité publique relatives à la maîtrise de l'urbanisation en raison des dangers et des inconvénients qu'elles présentent;

CONSIDÉRANT que selon l'article L 555-16 du code de l'environnement, les périmètres à l'intérieur desquels les dispositions en matière de maîtrise de l'urbanisation s'appliquent sont déterminés par les risques susceptibles d'être créés par une canalisation de transport en service, notamment les risques d'incendie, d'explosion ou d'émanation de produits toxiques, menaçant gravement la santé ou la sécurité des personnes;

SUR proposition du Secrétaire Général de la Préfecture de l'AUDE,

52 rue Jean Bringer – CS 20001 – 11836 CARCASSONNE Cedex 9

Téléphone : 04 68 10 27 00 – Télécopie : 04 68 72 32 98

Site Internet des services de l'État dans l'Aude : <http://www.aude.gouv.fr/> - Facebook :

<http://www.facebook.com/prefecture.aude>

ARRETE :

ARTICLE 1 : – Des servitudes d'utilité publique sont instituées dans les zones d'effets générées par les phénomènes dangereux susceptibles de se produire sur les canalisations de transport décrites ci-après, conformément aux distances figurant dans les tableaux ci-dessous et reproduites sur la carte annexée⁽¹⁾ au présent arrêté.

Seules les distances SUP1 sont reproduites dans la carte annexée au présent arrêté. Les restrictions supplémentaires fixées par l'article 2 pour les projets d'urbanisme dont l'emprise atteint les SUP 2 ou 3 sont mises en œuvre dans le cadre de l'instruction de l'analyse de compatibilité obligatoire pour tout projet dont l'emprise atteint la SUP 1.

NOTA : Dans les tableaux ci-dessous :

- PMS : Pression Maximale de Service de la canalisation
- DN : Diamètre Nominal de la canalisation.
- Distances S.U.P. : Distances en mètres de part et d'autre de la canalisation définissant les limites des zones concernées par les servitudes d'utilité publique.

En cas d'écart entre les valeurs des distances SUP figurant dans les tableaux ci-dessous et la représentation cartographique des SUP telle qu'annexée au présent arrêté, les valeurs des tableaux font foi, appliquées au tracé réel des canalisations concernées.

Nom de la commune : Saint-Michel-de-Lanès

Code INSEE :11359

CANALISATIONS DE TRANSPORT DE GAZ NATUREL EXPLOITÉE PAR LE TRANSPORTEUR :

TIGF (Transport et Infrastructures Gaz France) devenu Teréga
Espace Volta - 40 Avenue de l'Europe - CS 20522 - 64000 PAU

Ouvrages traversant la commune :

Néant

Ouvrages ne traversant pas la commune, mais dont les zones d'effets atteignent cette dernière :

| Nom de la canalisation | PMS (bar) | DN | Implantation | Distances S.U.P. en mètres (de part et d'autre de la canalisation) | | |
|----------------------------|--------------|-----|--------------|---|------|------|
| | | | | SUP1 | SUP2 | SUP3 |
| 31 - DN 800 SEYRE-BARAIGNE | 80.0 | 800 | ENTERRE | 390 | 5 | 5 |

Installations annexes situées sur la commune :

Néant

Installations annexes non situées sur la commune, mais dont les zones d'effets atteignent cette dernière :

Néant

ARTICLE 2 :- Conformément à l'article R. 555-30 b) du code de l'environnement, les servitudes sont les suivantes, en fonction des zones d'effets :

Servitude SUP1, correspondant à la zone d'effets létaux (PEL) du phénomène dangereux de référence majorant au sens de l'article R555-10-1 du code de l'environnement :

La délivrance d'un permis de construire relatif à un établissement recevant du public susceptible de recevoir plus de 100 personnes ou à un immeuble de grande hauteur et son ouverture est subordonnée à la fourniture d'une analyse de compatibilité ayant reçu l'avis favorable du transporteur ou, en cas d'avis défavorable du transporteur, l'avis favorable du Préfet rendu au vu de l'expertise mentionnée au III de l'article R 555-31 du code de l'environnement.

L'analyse de compatibilité est établie conformément aux dispositions de l'arrêté ministériel du 5 mars 2014 modifié susvisé.

Servitude SUP2, correspondant à la zone d'effets létaux (PEL) du phénomène dangereux de référence réduit au sens de l'article R555-10-1 du code de l'environnement :

L'ouverture d'un établissement recevant du public susceptible de recevoir plus de 300 personnes ou d'un immeuble de grande hauteur est interdite.

Servitude SUP3, correspondant à la zone d'effets létaux significatifs (ELS) du phénomène dangereux de référence réduit au sens de l'article R555-10-1 du code de l'environnement :

L'ouverture d'un établissement recevant du public susceptible de recevoir plus de 100 personnes ou d'un immeuble de grande hauteur est interdite.

ARTICLE 3. – Conformément à l'article R555-30-1 du code de l'environnement, le maire informe le transporteur de toute demande de permis de construire, de certificat d'urbanisme opérationnel ou de permis d'aménager concernant un projet situé dans l'une des zones définies à l'article 2.

ARTICLE 4. – Les servitudes instituées par le présent arrêté sont annexées aux plans locaux d'urbanisme et aux cartes communales des communes concernées conformément aux articles L.151-43, L.153-60, L.161-1 et L163-10 du code de l'urbanisme.

ARTICLE 5. – En application du R554-60 du code de l'environnement, le présent arrêté sera publié au recueil des actes administratifs et sur le site internet de l'Aude et adressé au maire de la commune de Saint-Michel-de-Lanès.

ARTICLE 6. – Cet arrêté pourra faire l'objet d'un recours contentieux auprès du tribunal administratif de Montpellier dans un délai de 2 mois à compter de sa publication.

ARTICLE. 7. – Le Secrétaire Général de la Préfecture de l'Aude, le président de l'établissement public compétent ou le maire de la commune de Saint-Michel-de-Lanès, le Directeur Départemental de l'Aude, le Directeur Régional de l'Environnement, de l'Aménagement et du Logement Occitanie, sont chargés chacun en ce qui le concerne de l'exécution du présent arrêté dont une copie leur sera adressée, ainsi qu'au Directeur Général de TIGF devenu Teréga.

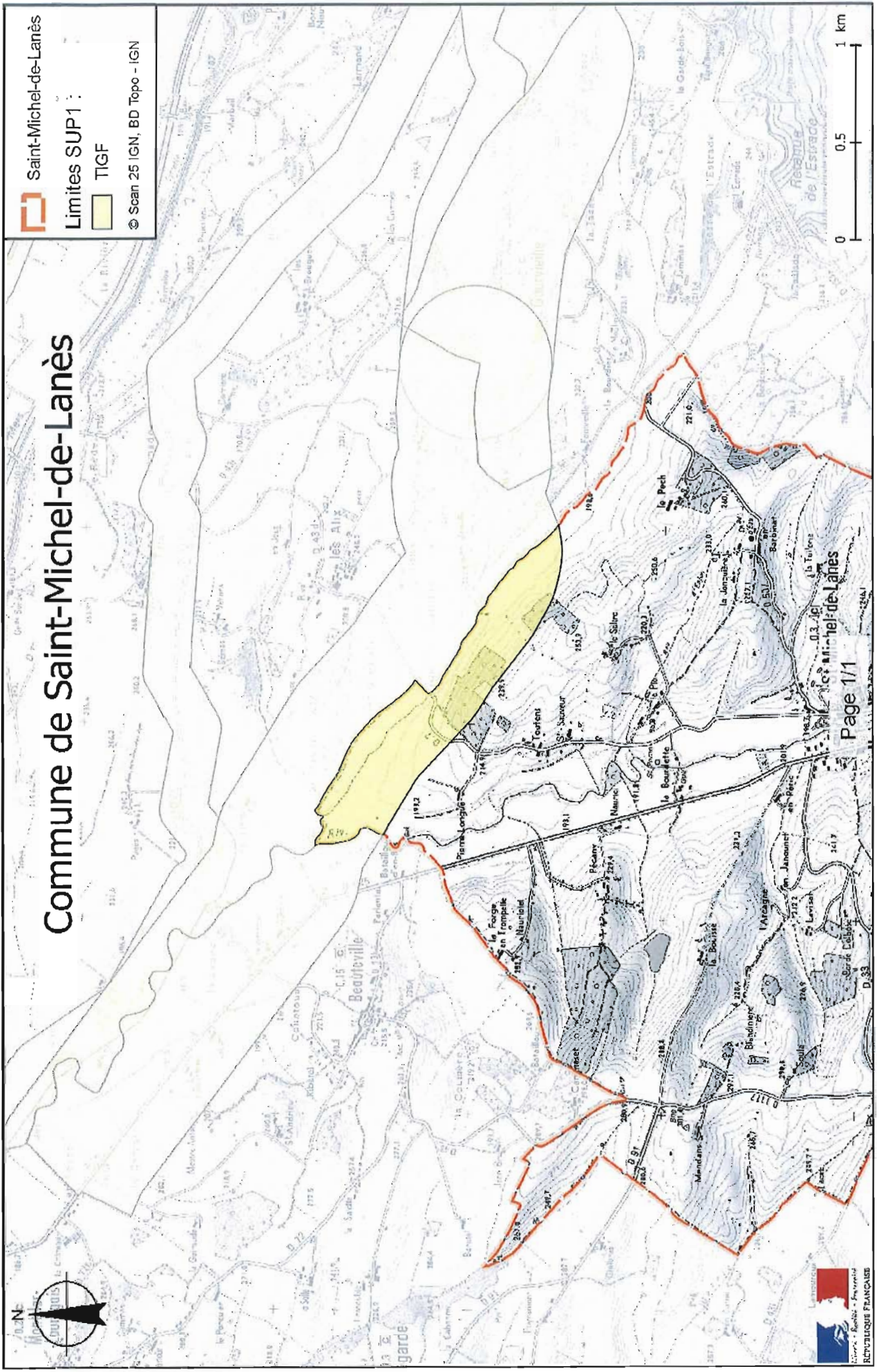
Carcassonne, le

20 JUIN 2018

Pour le préfet et par délégation
Le Secrétaire Général de la Préfecture


Claude VO-DINH

(1) La carte des servitudes d'utilité publique annexée au présent arrêté peut être consultée dans les services de la Préfecture de l'Aude et de la Direction Régionale de l'Environnement de l'Aménagement et du Logement Occitanie, ainsi que dans l'établissement public compétent ou la mairie de la commune concernée





Liberté • Égalité • Fraternité

RÉPUBLIQUE FRANÇAISE

PRÉFET DE L'AUDE

Direction Régionale de l'Environnement
de l'Aménagement et du Logement

Direction des risques industriels

**Arrêté préfectoral n° DREAL-2018-11-087
INSTITUANT DES SERVITUDES D'UTILITÉ PUBLIQUE
prenant en compte la maîtrise des risques autour des canalisations de transport de gaz
naturel ou assimilé, d'hydrocarbures et de produits chimiques
sur le territoire de la Commune de Saint-Papoul**

Le préfet de l'Aude,
Chevalier de la Légion d'Honneur,
Chevalier de l'Ordre National du Mérite

VU le code de l'environnement, et notamment ses articles L. 555-16, R. 555-30 et R. 555-31 ;

VU le code de l'urbanisme notamment ses articles L.101-2, L.132-1, L.132-2, L.151-1 et suivants,
L.153-60, L.161-1 et suivants, L.163-10, R.431-16 ;

VU le code de la construction et de l'habitation, notamment ses articles R. 122-22 et R. 123-46 ;

VU l'arrêté du 5 mars 2014 modifié définissant les modalités d'application du chapitre V du titre V
du livre V du code de l'environnement et portant règlement de la sécurité des canalisations de
transport de gaz naturel ou assimilé, d'hydrocarbures et de produits chimiques ;

VU l'étude de dangers du transporteur TIGF en date du 15/09/2014;

VU le rapport de la Direction régionale de l'environnement, de l'aménagement et du logement de
la région Occitanie, en date du 19/01/2018 ;

VU l'avis émis par le Conseil départemental de l'environnement et des risques sanitaires et
technologiques de l'Aude, le 22/03/2018 ;

CONSIDÉRANT que les canalisations de transport de gaz naturel ou assimilé, d'hydrocarbures et
de produits chimiques, en service à la date de l'entrée en vigueur des articles R554-41 et suivants
du code de l'environnement, doivent faire l'objet d'institution de servitudes d'utilité publique
relatives à la maîtrise de l'urbanisation en raison des dangers et des inconvénients qu'elles
présentent;

CONSIDÉRANT que selon l'article L 555-16 du code de l'environnement, les périmètres à
l'intérieur desquels les dispositions en matière de maîtrise de l'urbanisation s'appliquent sont
déterminés par les risques susceptibles d'être créés par une canalisation de transport en service,
notamment les risques d'incendie, d'explosion ou d'émanation de produits toxiques, menaçant
gravement la santé ou la sécurité des personnes;

SUR proposition du Secrétaire Général de la Préfecture de l'AUDE,

52 rue Jean Bringer – CS 20001 – 11836 CARCASSONNE Cedex 9

Téléphone : 04 68 10 27 00 – Télécopie : 04 68 72 32 98

Site Internet des services de l'État dans l'Aude : <http://www.aude.gouv.fr/> - Facebook :

<http://www.facebook.com/prefecture.aude>

A R R E T E :

ARTICLE 1 : – Des servitudes d'utilité publique sont instituées dans les zones d'effets générées par les phénomènes dangereux susceptibles de se produire sur les canalisations de transport décrites ci-après, conformément aux distances figurant dans les tableaux ci-dessous et reproduites sur la carte annexée⁽¹⁾ au présent arrêté.

Seules les distances SUP1 sont reproduites dans la carte annexée au présent arrêté. Les restrictions supplémentaires fixées par l'article 2 pour les projets d'urbanisme dont l'emprise atteint les SUP 2 ou 3 sont mises en œuvre dans le cadre de l'instruction de l'analyse de compatibilité obligatoire pour tout projet dont l'emprise atteint la SUP 1.

NOTA : Dans les tableaux ci-dessous :

- PMS : Pression Maximale de Service de la canalisation
- DN : Diamètre Nominal de la canalisation.
- Distances S.U.P. : Distances en mètres de part et d'autre de la canalisation définissant les limites des zones concernées par les servitudes d'utilité publique.

En cas d'écart entre les valeurs des distances SUP figurant dans les tableaux ci-dessous et la représentation cartographique des SUP telle qu'annexée au présent arrêté, les valeurs des tableaux font foi, appliquées au tracé réel des canalisations concernées.

Nom de la commune : Saint-Papoul

Code INSEE :11361

CANALISATIONS DE TRANSPORT DE GAZ NATUREL EXPLOITÉE PAR LE TRANSPORTEUR :

TIGF (Transport et Infrastructures Gaz France) devenu Teréga
Espace Volta - 40 Avenue de l'Europe - CS 20522 - 64000 PAU

Ouvrages traversant la commune :

Néant

Ouvrages ne traversant pas la commune, mais dont les zones d'effets atteignent cette dernière :

| Nom de la canalisation | PMS (bar) | DN | Implantation | Distances S.U.P. en mètres (de part et d'autre de la canalisation) | | |
|---|--------------|----|--------------|---|------|------|
| | | | | SUP1 | SUP2 | SUP3 |
| 11 - DN 080 ST GOBAIN TERREAL ST MARTIN LAL. | 66.2 | 80 | ENTERRE | 20 | 5 | 5 |

Installations annexes situées sur la commune :

Néant

Installations annexes non situées sur la commune, mais dont les zones d'effets atteignent cette dernière :

Néant

ARTICLE 2 :— Conformément à l'article R. 555-30 b) du code de l'environnement, les servitudes sont les suivantes, en fonction des zones d'effets :

Servitude SUP1, correspondant à la zone d'effets létaux (PEL) du phénomène dangereux de référence majorant au sens de l'article R555-10-1 du code de l'environnement :

La délivrance d'un permis de construire relatif à un établissement recevant du public susceptible de recevoir plus de 100 personnes ou à un immeuble de grande hauteur et son ouverture est subordonnée à la fourniture d'une analyse de compatibilité ayant reçu l'avis favorable du transporteur ou, en cas d'avis défavorable du transporteur, l'avis favorable du Préfet rendu au vu de l'expertise mentionnée au III de l'article R 555-31 du code de l'environnement.

L'analyse de compatibilité est établie conformément aux dispositions de l'arrêté ministériel du 5 mars 2014 modifié susvisé.

Servitude SUP2, correspondant à la zone d'effets létaux (PEL) du phénomène dangereux de référence réduit au sens de l'article R555-10-1 du code de l'environnement :

L'ouverture d'un établissement recevant du public susceptible de recevoir plus de 300 personnes ou d'un immeuble de grande hauteur est interdite.

Servitude SUP3, correspondant à la zone d'effets létaux significatifs (ELS) du phénomène dangereux de référence réduit au sens de l'article R555-10-1 du code de l'environnement :

L'ouverture d'un établissement recevant du public susceptible de recevoir plus de 100 personnes ou d'un immeuble de grande hauteur est interdite.

ARTICLE 3. — Conformément à l'article R555-30-1 du code de l'environnement, le maire informe le transporteur de toute demande de permis de construire, de certificat d'urbanisme opérationnel ou de permis d'aménager concernant un projet situé dans l'une des zones définies à l'article 2.

ARTICLE 4. — Les servitudes instituées par le présent arrêté sont annexées aux plans locaux d'urbanisme et aux cartes communales des communes concernées conformément aux articles L.151-43, L.153-60, L.161-1 et L163-10 du code de l'urbanisme.

ARTICLE 5. — En application du R554-60 du code de l'environnement, le présent arrêté sera publié au recueil des actes administratifs et sur le site internet de l'Aude et adressé au maire de la commune de Saint-Papoul.

ARTICLE 6. — Cet arrêté pourra faire l'objet d'un recours contentieux auprès du tribunal administratif de Toulouse dans un délai de 2 mois à compter de sa publication.

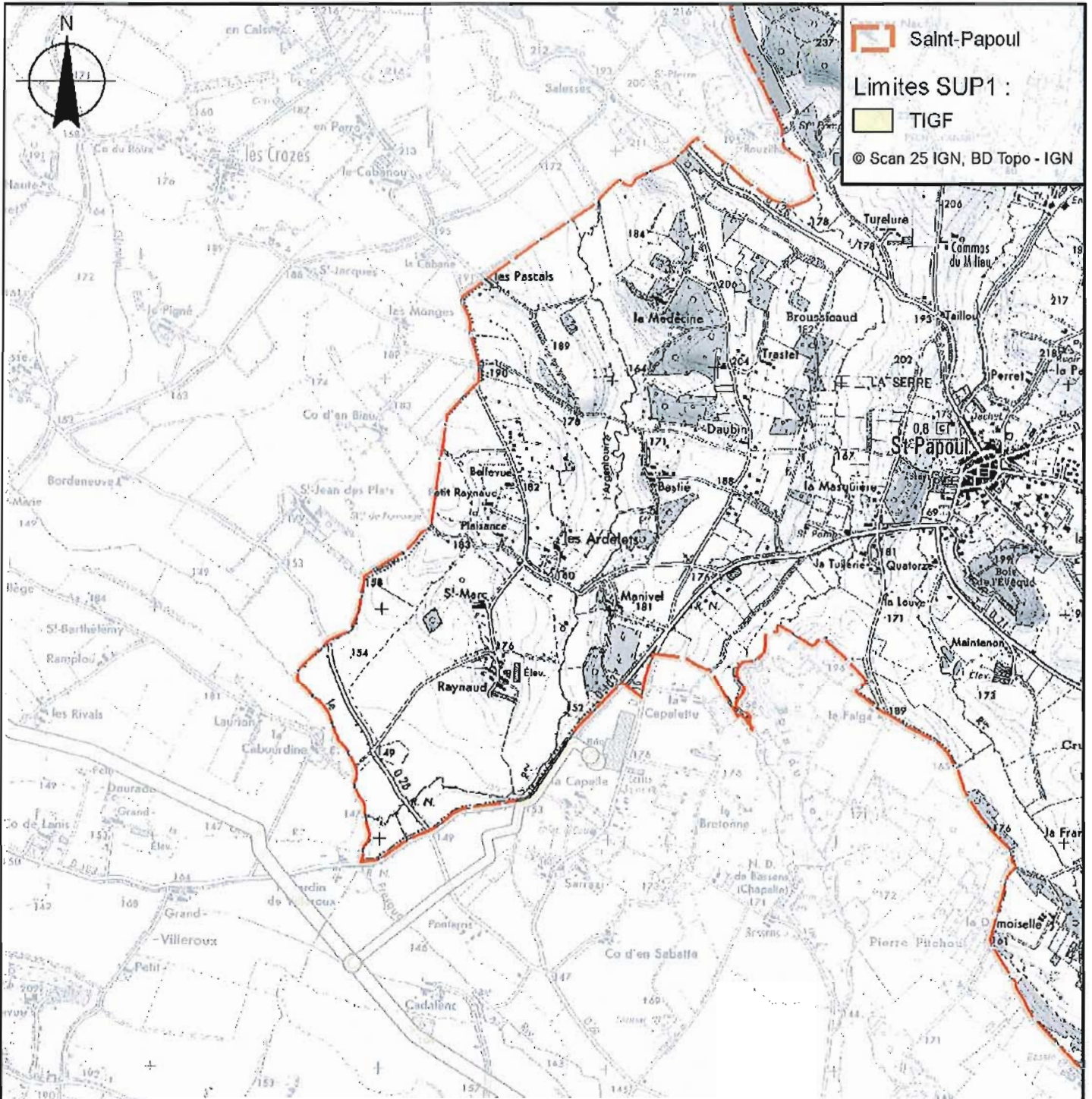
ARTICLE 7. — Le Secrétaire Général de la Préfecture de l'Aude, le Président de l'établissement public compétent ou le maire de la commune de Saint-Papoul, le Directeur Départemental de l'Aude, le Directeur Régional de l'Environnement, de l'Aménagement et du Logement Occitanie, sont chargés chacun en ce qui le concerne de l'exécution du présent arrêté dont une copie leur sera adressée, ainsi qu'au Directeur Général de TIGF devenu Teréga.

Carcassonne, le **20 JUIN 2018**

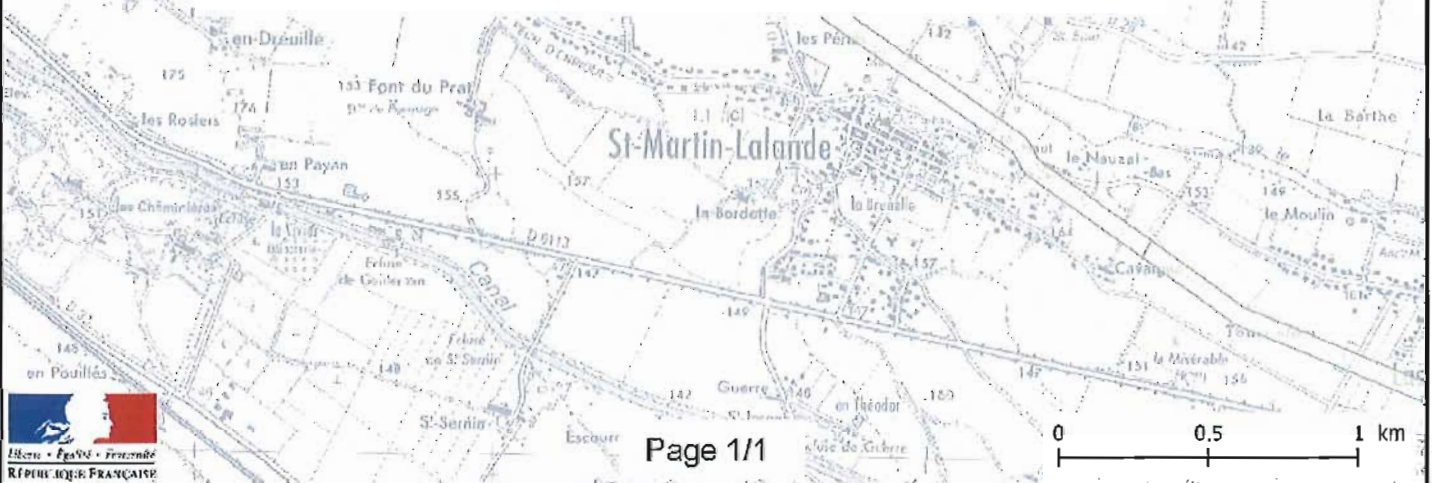
Pour le préfet et par délégation
Le Secrétaire Général de la Préfecture


Claude VO-DINH

(1) La carte des servitudes d'utilité publique annexée au présent arrêté peut être consultée dans les services de la Préfecture de l'Aude et de la Direction Régionale de l'Environnement de l'Aménagement et du Logement Occitanie, ainsi que dans l'établissement public compétent ou la mairie de la commune concernée



Commune de Saint-Papoul





Liberté • Égalité • Fraternité

RÉPUBLIQUE FRANÇAISE

PRÉFET DE L'AUDE

Direction Régionale de l'Environnement
de l'Aménagement et du Logement

Direction des risques industriels

**Arrêté préfectoral n° DREAL-2018-11-088
INSTITUANT DES SERVITUDES D'UTILITÉ PUBLIQUE
prenant en compte la maîtrise des risques autour des canalisations de transport de gaz
naturel ou assimilé, d'hydrocarbures et de produits chimiques
sur le territoire de la Commune de Sainte-Valière**

Le préfet de l'Aude,
Chevalier de la Légion d'Honneur,
Chevalier de l'Ordre National du Mérite

VU le code de l'environnement, et notamment ses articles L. 555-16, R. 555-30 et R. 555-31 ;

VU le code de l'urbanisme notamment ses articles L.101-2, L.132-1, L.132-2, L.151-1 et suivants, L.153-60, L.161-1 et suivants, L.163-10, R.431-16 ;

VU le code de la construction et de l'habitation, notamment ses articles R. 122-22 et R. 123-46 ;

VU l'arrêté du 5 mars 2014 modifié définissant les modalités d'application du chapitre V du titre V du livre V du code de l'environnement et portant règlement de la sécurité des canalisations de transport de gaz naturel ou assimilé, d'hydrocarbures et de produits chimiques ;

VU l'étude de dangers du transporteur TIGF en date du 15/09/2014;

VU le rapport de la Direction régionale de l'environnement, de l'aménagement et du logement de la région Occitanie, en date du 19/01/2018 ;

VU l'avis émis par le Conseil départemental de l'environnement et des risques sanitaires et technologiques de l'Aude, le 22/03/2018 ;

CONSIDÉRANT que les canalisations de transport de gaz naturel ou assimilé, d'hydrocarbures et de produits chimiques, en service à la date de l'entrée en vigueur des articles R554-41 et suivants du code de l'environnement, doivent faire l'objet d'institution de servitudes d'utilité publique relatives à la maîtrise de l'urbanisation en raison des dangers et des inconvénients qu'elles présentent;

CONSIDÉRANT que selon l'article L 555-16 du code de l'environnement, les périmètres à l'intérieur desquels les dispositions en matière de maîtrise de l'urbanisation s'appliquent sont déterminés par les risques susceptibles d'être créés par une canalisation de transport en service, notamment les risques d'incendie, d'explosion ou d'émanation de produits toxiques, menaçant gravement la santé ou la sécurité des personnes;

SUR proposition du Secrétaire Général de la Préfecture de l'AUDE,

52 rue Jean Bringer – CS 20001 – 11836 CARCASSONNE Cedex 9

Téléphone : 04 68 10 27 00 – Télécopie : 04 68 72 32 98

Site Internet des services de l'État dans l'Aude : <http://www.aude.gouv.fr/> - Facebook :

<http://www.facebook.com/prefecture.aude>

ARRETE :

ARTICLE 1 : – Des servitudes d'utilité publique sont instituées dans les zones d'effets générées par les phénomènes dangereux susceptibles de se produire sur les canalisations de transport décrites ci-après, conformément aux distances figurant dans les tableaux ci-dessous et reproduites sur la carte annexée⁽¹⁾ au présent arrêté.

Seules les distances SUP1 sont reproduites dans la carte annexée au présent arrêté. Les restrictions supplémentaires fixées par l'article 2 pour les projets d'urbanisme dont l'emprise atteint les SUP 2 ou 3 sont mises en œuvre dans le cadre de l'instruction de l'analyse de compatibilité obligatoire pour tout projet dont l'emprise atteint la SUP 1.

NOTA : Dans les tableaux ci-dessous :

- PMS : Pression Maximale de Service de la canalisation
- DN : Diamètre Nominal de la canalisation.
- Distances S.U.P. : Distances en mètres de part et d'autre de la canalisation définissant les limites des zones concernées par les servitudes d'utilité publique.

En cas d'écart entre les valeurs des distances SUP figurant dans les tableaux ci-dessous et la représentation cartographique des SUP telle qu'annexée au présent arrêté, les valeurs des tableaux font foi, appliquées au tracé réel des canalisations concernées.

Nom de la commune : Sainte-Valière

Code INSEE :11366

CANALISATIONS DE TRANSPORT DE GAZ NATUREL EXPLOITÉE PAR LE TRANSPORTEUR :

TIGF (Transport et Infrastructures Gaz France) devenu Teréga
Espace Volta - 40 Avenue de l'Europe - CS 20522 - 64000 PAU

Ouvrages traversant la commune :

| Nom de la canalisation | PMS (bar) | DN | Longueur dans la commune (en mètres) | Implantation | Distances S.U.P. (en mètres de part et d'autre de la canalisation) | | |
|---|-----------|-----|--------------------------------------|--------------|--|------|------|
| | | | | | SUP1 | SUP2 | SUP3 |
| 11 - DN 800 PARAZA - ARGELIERS RACC. GrDF | 80.0 | 800 | 2438 | ENTERRE | 395 | 5 | 5 |
| 11 - DN 080 GrDF STE VALIERE | 80.0 | 80 | 21 | ENTERRE | 25 | 5 | 5 |

Ouvrages ne traversant pas la commune, mais dont les zones d'effets atteignent cette dernière :

| Nom de la canalisation | PMS (bar) | DN | Implantation | Distances S.U.P. en mètres (de part et d'autre de la canalisation) | | |
|-------------------------------|-----------|-----|--------------|--|------|------|
| | | | | SUP1 | SUP2 | SUP3 |
| 11 - DN 800 MONTBRUN - PARAZA | 80.0 | 800 | ENTERRE | 395 | 5 | 5 |

Installations annexes situées sur la commune :

| Nom de l'installation | Distances S.U.P. en mètres (à partir de l'installation) | | |
|------------------------------|---|------|------|
| | SUP1 (*) | SUP2 | SUP3 |
| PL-GRDF STE VALIERE | 40 | 7 | 7 |
| RO-SECURITE GRDF STE VALIERE | 40 | 7 | 7 |

* NOTA : Si la SUP1 du tracé adjacent est plus large que celle de l'installation annexe, c'est elle qui doit être prise en compte au droit de l'installation annexe.

Installations annexes non situées sur la commune, mais dont les zones d'effets atteignent cette dernière :

Néant

* NOTA : Si la SUP1 du tracé adjacent est plus large que celle de l'installation annexe, c'est elle qui doit être prise en compte au droit de l'installation annexe.

ARTICLE 2 :- Conformément à l'article R. 555-30 b) du code de l'environnement, les servitudes sont les suivantes, en fonction des zones d'effets :

Servitude SUP1, correspondant à la zone d'effets létaux (PEL) du phénomène dangereux de référence majorant au sens de l'article R555-10-1 du code de l'environnement :

La délivrance d'un permis de construire relatif à un établissement recevant du public susceptible de recevoir plus de 100 personnes ou à un immeuble de grande hauteur et son ouverture est subordonnée à la fourniture d'une analyse de compatibilité ayant reçu l'avis favorable du transporteur ou, en cas d'avis défavorable du transporteur, l'avis favorable du Préfet rendu au vu de l'expertise mentionnée au III de l'article R 555-31 du code de l'environnement.

L'analyse de compatibilité est établie conformément aux dispositions de l'arrêté ministériel du 5 mars 2014 modifié susvisé.

Servitude SUP2, correspondant à la zone d'effets létaux (PEL) du phénomène dangereux de référence réduit au sens de l'article R555-10-1 du code de l'environnement :

L'ouverture d'un établissement recevant du public susceptible de recevoir plus de 300 personnes ou d'un immeuble de grande hauteur est interdite.

Servitude SUP3, correspondant à la zone d'effets létaux significatifs (ELS) du phénomène dangereux de référence réduit au sens de l'article R555-10-1 du code de l'environnement :

L'ouverture d'un établissement recevant du public susceptible de recevoir plus de 100 personnes ou d'un immeuble de grande hauteur est interdite.

ARTICLE 3. – Conformément à l'article R555-30-1 du code de l'environnement, le maire informe le transporteur de toute demande de permis de construire, de certificat d'urbanisme opérationnel ou de permis d'aménager concernant un projet situé dans l'une des zones définies à l'article 2.

ARTICLE 4. – Les servitudes instituées par le présent arrêté sont annexées aux plans locaux d'urbanisme et aux cartes communales des communes concernées conformément aux articles L.151-43, L.153-60, L.161-1 et L163-10 du code de l'urbanisme.

ARTICLE 5. – En application du R554-60 du code de l'environnement, le présent arrêté sera publié au recueil des actes administratifs et sur le site internet de l'Aude et adressé au maire de la commune de Sainte-Valière.

ARTICLE 6. – Cet arrêté pourra faire l'objet d'un recours contentieux auprès du tribunal administratif de Montpellier dans un délai de 2 mois à compter de sa publication.

ARTICLE 7. – Le Secrétaire Général de la Préfecture de l'Aude, le président de l'établissement public compétent ou le maire de la commune de Sainte-Valière, le Directeur Départemental de l'Aude, le Directeur Régional de l'Environnement, de l'Aménagement et du Logement Occitanie, sont chargés chacun en ce qui le concerne de l'exécution du présent arrêté dont une copie leur sera adressée, ainsi qu'au Directeur Général de TIGF devenu Teréga.

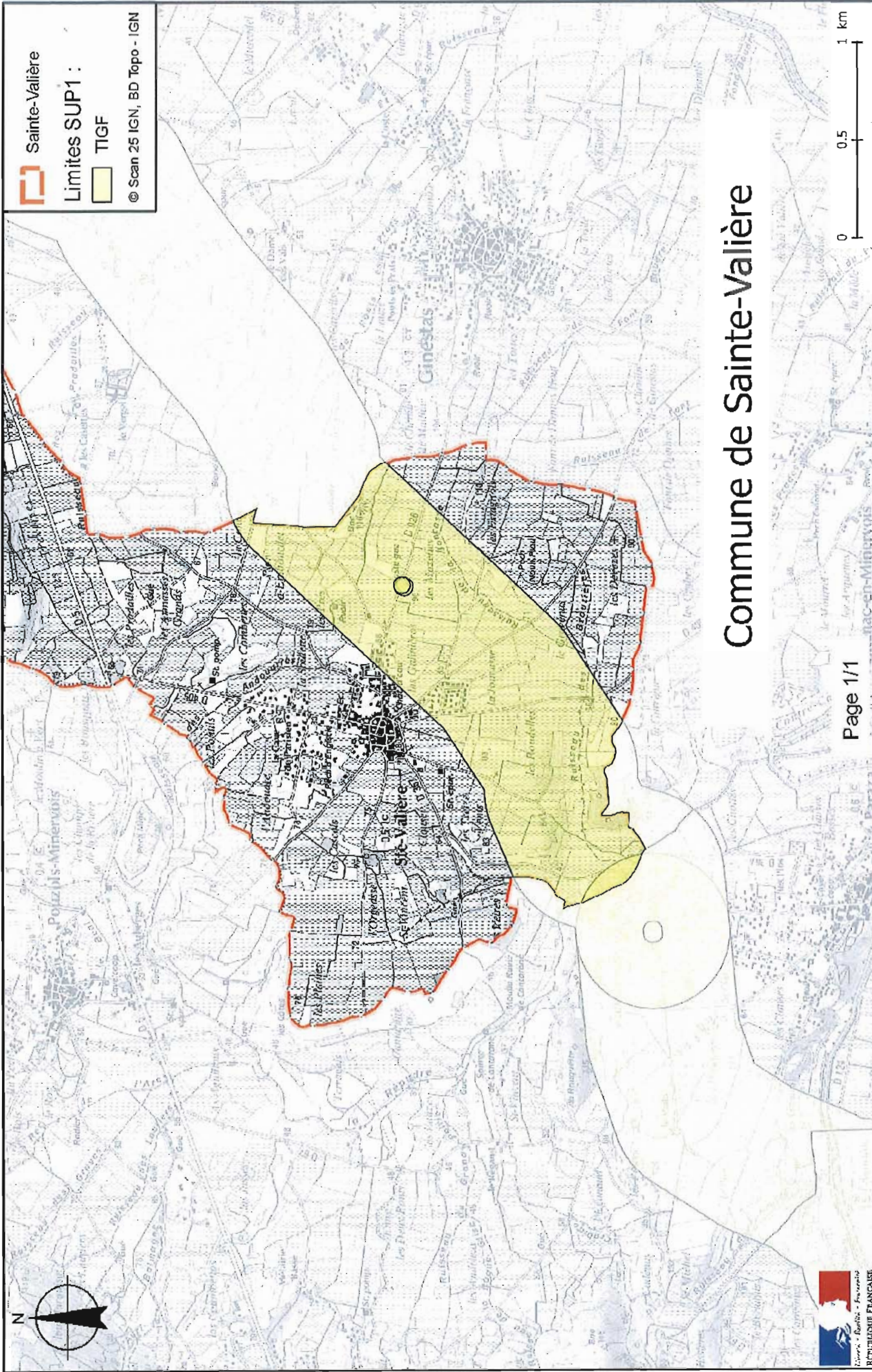
Carcassonne, le **20 JUIN 2018**

Pour le préfet et par délégation
Le Secrétaire Général de la Préfecture


Claude VO-DINH

(1) La carte des servitudes d'utilité publique annexée au présent arrêté peut être consultée dans les services de la Préfecture de l'Aude et de la Direction Régionale de l'Environnement de l'Aménagement et du Logement Occitanie, ainsi que dans l'établissement public compétent ou la mairie de la commune concernée

Servitudes d'utilité publique autour des canalisations de transport de matières dangereuses





Liberté • Égalité • Fraternité

RÉPUBLIQUE FRANÇAISE

PRÉFET DE L'AUDE

Direction Régionale de l'Environnement
de l'Aménagement et du Logement

Direction des risques industriels

**Arrêté préfectoral n° DREAL-2018-11-089
INSTITUANT DES SERVITUDES D'UTILITÉ PUBLIQUE
prenant en compte la maîtrise des risques autour des canalisations de transport de gaz
naturel ou assimilé, d'hydrocarbures et de produits chimiques
sur le territoire de la Commune de Sigean**

Le préfet de l'Aude,
Chevalier de la Légion d'Honneur,
Chevalier de l'Ordre National du Mérite

VU le code de l'environnement, et notamment ses articles L. 555-16, R. 555-30 et R. 555-31 ;

VU le code de l'urbanisme notamment ses articles L.101-2, L.132-1, L.132-2, L.151-1 et suivants, L.153-60, L.161-1 et suivants, L.163-10, R.431-16 ;

VU le code de la construction et de l'habitation, notamment ses articles R. 122-22 et R. 123-46 ;

VU l'arrêté du 5 mars 2014 modifié définissant les modalités d'application du chapitre V du titre V du livre V du code de l'environnement et portant règlement de la sécurité des canalisations de transport de gaz naturel ou assimilé, d'hydrocarbures et de produits chimiques ;

VU l'étude de dangers du transporteur TIGF en date du 15/09/2014;

VU le rapport de la Direction régionale de l'environnement, de l'aménagement et du logement de la région Occitanie, en date du 19/01/2018 ;

VU l'avis émis par le Conseil départemental de l'environnement et des risques sanitaires et technologiques de l'Aude, le 22/03/2018 ;

CONSIDÉRANT que les canalisations de transport de gaz naturel ou assimilé, d'hydrocarbures et de produits chimiques, en service à la date de l'entrée en vigueur des articles R554-41 et suivants du code de l'environnement, doivent faire l'objet d'institution de servitudes d'utilité publique relatives à la maîtrise de l'urbanisation en raison des dangers et des inconvénients qu'elles présentent;

CONSIDÉRANT que selon l'article L 555-16 du code de l'environnement, les périmètres à l'intérieur desquels les dispositions en matière de maîtrise de l'urbanisation s'appliquent sont déterminés par les risques susceptibles d'être créés par une canalisation de transport en service, notamment les risques d'incendie, d'explosion ou d'émanation de produits toxiques, menaçant gravement la santé ou la sécurité des personnes;

SUR proposition du Secrétaire Général de la Préfecture de l'AUDE,

52 rue Jean Bringer – CS 20001 – 11836 CARCASSONNE Cedex 9

Téléphone : 04 68 10 27 00 – Télécopie : 04 68 72 32 98

Site Internet des services de l'État dans l'Aude : <http://www.aude.gouv.fr/> - Facebook :

<http://www.facebook.com/prefecture.aude>

ARRETE :

ARTICLE 1 : – Des servitudes d'utilité publique sont instituées dans les zones d'effets générées par les phénomènes dangereux susceptibles de se produire sur les canalisations de transport décrites ci-après, conformément aux distances figurant dans les tableaux ci-dessous et reproduites sur la carte annexée⁽¹⁾ au présent arrêté.

Seules les distances SUP1 sont reproduites dans la carte annexée au présent arrêté. Les restrictions supplémentaires fixées par l'article 2 pour les projets d'urbanisme dont l'emprise atteint les SUP 2 ou 3 sont mises en œuvre dans le cadre de l'instruction de l'analyse de compatibilité obligatoire pour tout projet dont l'emprise atteint la SUP 1.

NOTA : Dans les tableaux ci-dessous :

- PMS : Pression Maximale de Service de la canalisation
- DN : Diamètre Nominal de la canalisation.
- Distances S.U.P. : Distances en mètres de part et d'autre de la canalisation définissant les limites des zones concernées par les servitudes d'utilité publique.

En cas d'écart entre les valeurs des distances SUP figurant dans les tableaux ci-dessous et la représentation cartographique des SUP telle qu'annexée au présent arrêté, les valeurs des tableaux font foi, appliquées au tracé réel des canalisations concernées.

Nom de la commune : Sigean

Code INSEE :11379

CANALISATIONS DE TRANSPORT DE GAZ NATUREL EXPLOITÉE PAR LE TRANSPORTEUR :

TIGF (Transport et Infrastructures Gaz France) devenu Teréga
Espace Volta - 40 Avenue de l'Europe - CS 20522 - 64000 PAU

Ouvrages traversant la commune :

| Nom de la canalisation | PMS (bar) | DN | Longueur dans la commune (en mètres) | Implantation | Distances S.U.P. (en mètres de part et d'autre de la canalisation) | | |
|-------------------------------|-----------|----|--------------------------------------|--------------|--|------|------|
| | | | | | SUP1 | SUP2 | SUP3 |
| 11 - DN 080 GrDF SIGEAN | 66.2 | 80 | 2253 | ENTERRE | 20 | 5 | 5 |
| OA-LAN-007 ROUTE RN9 A SIGEAN | 66.2 | 80 | 54 | AERIEN | 20 | 13 | 13 |

NOTA : Si la SUP1 du tracé adjacent enterré est plus large que celle d'un tronçon aérien, c'est elle qui doit être prise en compte au droit du tronçon aérien.

Ouvrages ne traversant pas la commune, mais dont les zones d'effets atteignent cette dernière :

Néant

Installations annexes situées sur la commune :

| Nom de l'installation | Distances S.U.P. en mètres (à partir de l'installation) | | |
|-------------------------|--|------|------|
| | SUP1 (*) | SUP2 | SUP3 |
| PL-GRDF SIGEAN | 35 | 6 | 6 |
| RO-SECURITE GRDF SIGEAN | 35 | 6 | 6 |

Installations annexes non situées sur la commune, mais dont les zones d'effets atteignent cette dernière :

Néant

ARTICLE 2 :– Conformément à l'article R. 555-30 b) du code de l'environnement, les servitudes sont les suivantes, en fonction des zones d'effets :

Servitude SUP1, correspondant à la zone d'effets létaux (PEL) du phénomène dangereux de référence majorant au sens de l'article R555-10-1 du code de l'environnement :

La délivrance d'un permis de construire relatif à un établissement recevant du public susceptible de recevoir plus de 100 personnes ou à un immeuble de grande hauteur et son ouverture est subordonnée à la fourniture d'une analyse de compatibilité ayant reçu l'avis favorable du transporteur ou, en cas d'avis défavorable du transporteur, l'avis favorable du Préfet rendu au vu de l'expertise mentionnée au III de l'article R 555-31 du code de l'environnement.

L'analyse de compatibilité est établie conformément aux dispositions de l'arrêté ministériel du 5 mars 2014 modifié susvisé.

Servitude SUP2, correspondant à la zone d'effets létaux (PEL) du phénomène dangereux de référence réduit au sens de l'article R555-10-1 du code de l'environnement :

L'ouverture d'un établissement recevant du public susceptible de recevoir plus de 300 personnes ou d'un immeuble de grande hauteur est interdite.

Servitude SUP3, correspondant à la zone d'effets létaux significatifs (ELS) du phénomène dangereux de référence réduit au sens de l'article R555-10-1 du code de l'environnement :

L'ouverture d'un établissement recevant du public susceptible de recevoir plus de 100 personnes ou d'un immeuble de grande hauteur est interdite.

ARTICLE 3. – Conformément à l'article R555-30-1 du code de l'environnement, le maire informe le transporteur de toute demande de permis de construire, de certificat d'urbanisme opérationnel ou de permis d'aménager concernant un projet situé dans l'une des zones définies à l'article 2.

ARTICLE 4. – Les servitudes instituées par le présent arrêté sont annexées aux plans locaux d'urbanisme et aux cartes communales des communes concernées conformément aux articles L.151-43, L.153-60, L.161-1 et L163-10 du code de l'urbanisme.

ARTICLE 5. – En application du R554-60 du code de l'environnement, le présent arrêté sera publié au recueil des actes administratifs et sur le site internet de l'Aude et adressé au maire de la commune de Sigean.

ARTICLE 6. – Cet arrêté pourra faire l'objet d'un recours contentieux auprès du tribunal administratif de Montpellier dans un délai de 2 mois à compter de sa publication.

ARTICLE 7. – Le Secrétaire Général de la Préfecture de l'Aude, le président de l'établissement public compétent ou le maire de la commune de Sigean, le Directeur Départemental de l'Aude, le Directeur Régional de l'Environnement, de l'Aménagement et du Logement Occitanie, sont chargés chacun en ce qui le concerne de l'exécution du présent arrêté dont une copie leur sera adressée, ainsi qu'au Directeur Général de TIGF devenu Teréga.

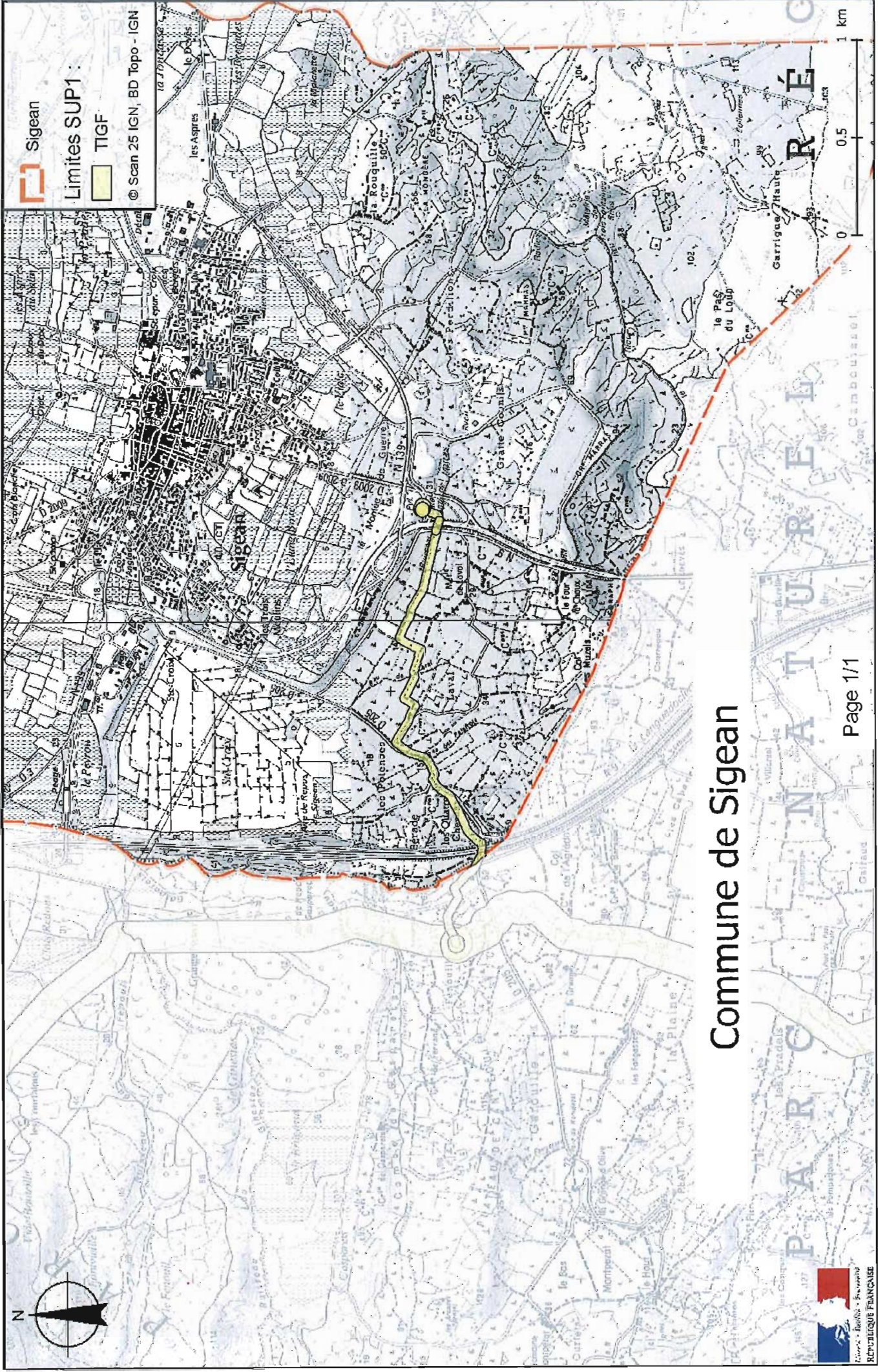
Carcassonne, le **20 JUIN 2018**,

Pour le préfet et par délégation
Le Secrétaire Général de la Préfecture


Claude VO-DINH

(1) La carte des servitudes d'utilité publique annexée au présent arrêté peut être consultée dans les services de la Préfecture de l'Aude et de la Direction Régionale de l'Environnement de l'Aménagement et du Logement Occitanie, ainsi que dans l'établissement public compétent ou la mairie de la commune concernée

Servitudes d'utilité publique autour des canalisations de transport de matières dangereuses





Liberté • Égalité • Fraternité

RÉPUBLIQUE FRANÇAISE

PRÉFET DE L'AUDE

Direction Régionale de l'Environnement
de l'Aménagement et du Logement

Direction des risques industriels

**Arrêté préfectoral n° DREAL-2018-11-090
INSTITUANT DES SERVITUDES D'UTILITÉ PUBLIQUE
prenant en compte la maîtrise des risques autour des canalisations de transport de gaz
naturel ou assimilé, d'hydrocarbures et de produits chimiques
sur le territoire de la Commune de Souilhe**

Le préfet de l'Aude,
Chevalier de la Légion d'Honneur,
Chevalier de l'Ordre National du Mérite

VU le code de l'environnement, et notamment ses articles L. 555-16, R. 555-30 et R. 555-31 ;

VU le code de l'urbanisme notamment ses articles L.101-2, L.132-1, L.132-2, L.151-1 et suivants,
L.153-60, L.161-1 et suivants, L.163-10, R.431-16 ;

VU le code de la construction et de l'habitation, notamment ses articles R. 122-22 et R. 123-46 ;

VU l'arrêté du 5 mars 2014 modifié définissant les modalités d'application du chapitre V du titre V
du livre V du code de l'environnement et portant règlement de la sécurité des canalisations de
transport de gaz naturel ou assimilé, d'hydrocarbures et de produits chimiques ;

VU l'étude de dangers du transporteur TIGF en date du 15/09/2014;

VU le rapport de la Direction régionale de l'environnement, de l'aménagement et du logement de
la région Occitanie, en date du 19/01/2018 ;

VU l'avis émis par le Conseil départemental de l'environnement et des risques sanitaires et
technologiques de l'Aude, le 22/03/2018 ;

CONSIDÉRANT que les canalisations de transport de gaz naturel ou assimilé, d'hydrocarbures et
de produits chimiques, en service à la date de l'entrée en vigueur des articles R554-41 et suivants
du code de l'environnement, doivent faire l'objet d'institution de servitudes d'utilité publique
relatives à la maîtrise de l'urbanisation en raison des dangers et des inconvénients qu'elles
présentent;

CONSIDÉRANT que selon l'article L 555-16 du code de l'environnement, les périmètres à
l'intérieur desquels les dispositions en matière de maîtrise de l'urbanisation s'appliquent sont
déterminés par les risques susceptibles d'être créés par une canalisation de transport en service,
notamment les risques d'incendie, d'explosion ou d'émanation de produits toxiques, menaçant
gravement la santé ou la sécurité des personnes;

SUR proposition du Secrétaire Général de la Préfecture de l'AUDE,

52 rue Jean Bringer – CS 20001 – 11836 CARCASSONNE Cedex 9

Téléphone : 04 68 10 27 00 – Télécopie : 04 68 72 32 98

Site Internet des services de l'État dans l'Aude : <http://www.aude.gouv.fr/> - Facebook :

<http://www.facebook.com/prefecture.aude>

ARRETE :

ARTICLE 1 : – Des servitudes d'utilité publique sont instituées dans les zones d'effets générées par les phénomènes dangereux susceptibles de se produire sur les canalisations de transport décrites ci-après, conformément aux distances figurant dans les tableaux ci-dessous et reproduites sur la carte annexée⁽¹⁾ au présent arrêté.

Seules les distances SUP1 sont reproduites dans la carte annexée au présent arrêté. Les restrictions supplémentaires fixées par l'article 2 pour les projets d'urbanisme dont l'emprise atteint les SUP 2 ou 3 sont mises en œuvre dans le cadre de l'instruction de l'analyse de compatibilité obligatoire pour tout projet dont l'emprise atteint la SUP 1.

NOTA : Dans les tableaux ci-dessous :

- PMS : Pression Maximale de Service de la canalisation
- DN : Diamètre Nominal de la canalisation.
- Distances S.U.P. : Distances en mètres de part et d'autre de la canalisation définissant les limites des zones concernées par les servitudes d'utilité publique.

En cas d'écart entre les valeurs des distances SUP figurant dans les tableaux ci-dessous et la représentation cartographique des SUP telle qu'annexée au présent arrêté, les valeurs des tableaux font foi, appliquées au tracé réel des canalisations concernées.

Nom de la commune : Souilhe

Code INSEE :11383

CANALISATIONS DE TRANSPORT DE GAZ NATUREL EXPLOITÉE PAR LE TRANSPORTEUR :

TIGF (Transport et Infrastructures Gaz France) devenu Teréga
Espace Volta - 40 Avenue de l'Europe - CS 20522 - 64000 PAU

Ouvrages traversant la commune :

Néant

Ouvrages ne traversant pas la commune, mais dont les zones d'effets atteignent cette dernière :

| Nom de la canalisation | PMS (bar) | DN | Implantation | Distances S.U.P. en mètres (de part et d'autre de la canalisation) | | |
|--|-----------|-----|--------------|--|------|------|
| | | | | SUP1 | SUP2 | SUP3 |
| 11 - DN 125 LABASTIDE D ANJOU-REVEL | 66.2 | 125 | ENTERRE | 35 | 5 | 5 |
| 11 - DN 200 MAS STE PUELLES NORD-REVEL | 66.2 | 200 | ENTERRE | 60 | 5 | 5 |

Installations annexes situées sur la commune :

Néant

Installations annexes non situées sur la commune, mais dont les zones d'effets atteignent cette dernière :

Néant

ARTICLE 2 :– Conformément à l'article R. 555-30 b) du code de l'environnement, les servitudes sont les suivantes, en fonction des zones d'effets :

Servitude SUP1, correspondant à la zone d'effets létaux (PEL) du phénomène dangereux de référence majorant au sens de l'article R555-10-1 du code de l'environnement :

La délivrance d'un permis de construire relatif à un établissement recevant du public susceptible de recevoir plus de 100 personnes ou à un immeuble de grande hauteur et son ouverture est subordonnée à la fourniture d'une analyse de compatibilité ayant reçu l'avis favorable du transporteur ou, en cas d'avis défavorable du transporteur, l'avis favorable du Préfet rendu au vu de l'expertise mentionnée au III de l'article R 555-31 du code de l'environnement.

L'analyse de compatibilité est établie conformément aux dispositions de l'arrêté ministériel du 5 mars 2014 modifié susvisé.

Servitude SUP2, correspondant à la zone d'effets létaux (PEL) du phénomène dangereux de référence réduit au sens de l'article R555-10-1 du code de l'environnement :

L'ouverture d'un établissement recevant du public susceptible de recevoir plus de 300 personnes ou d'un immeuble de grande hauteur est interdite.

Servitude SUP3, correspondant à la zone d'effets létaux significatifs (ELS) du phénomène dangereux de référence réduit au sens de l'article R555-10-1 du code de l'environnement :

L'ouverture d'un établissement recevant du public susceptible de recevoir plus de 100 personnes ou d'un immeuble de grande hauteur est interdite.

ARTICLE 3. – Conformément à l'article R555-30-1 du code de l'environnement, le maire informe le transporteur de toute demande de permis de construire, de certificat d'urbanisme opérationnel ou de permis d'aménager concernant un projet situé dans l'une des zones définies à l'article 2.

ARTICLE 4. – Les servitudes instituées par le présent arrêté sont annexées aux plans locaux d'urbanisme et aux cartes communales des communes concernées conformément aux articles L.151-43, L.153-60, L.161-1 et L163-10 du code de l'urbanisme.

ARTICLE 5. – En application du R554-60 du code de l'environnement, le présent arrêté sera publié au recueil des actes administratifs et sur le site internet de l'Aude et adressé au maire de la commune de Souilhe.

ARTICLE 6. – Cet arrêté pourra faire l'objet d'un recours contentieux auprès du tribunal administratif de Toulouse dans un délai de 2 mois à compter de sa publication.

ARTICLE 7. – Le Secrétaire Général de la Préfecture de l'Aude, le Président de l'établissement public compétent ou le maire de la commune de Souilhe, le Directeur Départemental de l'Aude, le Directeur Régional de l'Environnement, de l'Aménagement et du Logement Occitanie, sont chargés chacun en ce qui le concerne de l'exécution du présent arrêté dont une copie leur sera adressée, ainsi qu'au Directeur Général de TIGF devenu Teréga.

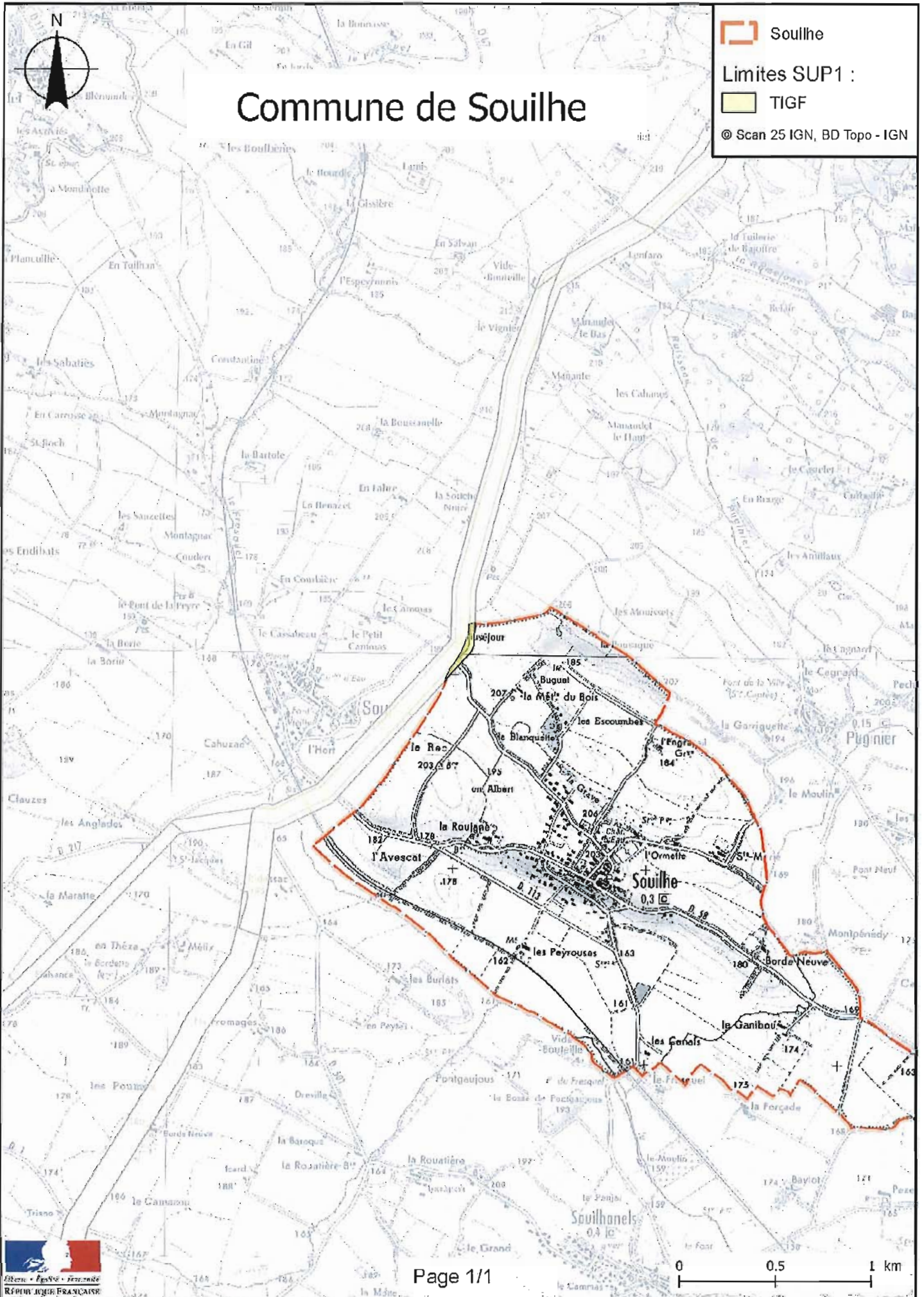
Carcassonne, le

20 JUIN 2018

Pour le préfet et par délégation
Le Secrétaire Général de la Préfecture

Claude VO-DINH

(1) La carte des servitudes d'utilité publique annexée au présent arrêté peut être consultée dans les services de la Préfecture de l'Aude et de la Direction Régionale de l'Environnement de l'Aménagement et du Logement Occitanie, ainsi que dans l'établissement public compétent ou la mairie de la commune concernée





Liberté • Égalité • Fraternité

RÉPUBLIQUE FRANÇAISE

PRÉFET DE L'AUDE

Direction Régionale de l'Environnement
de l'Aménagement et du Logement

Direction des risques industriels

**Arrêté préfectoral n° DREAL-2018-11-091
INSTITUANT DES SERVITUDES D'UTILITÉ PUBLIQUE
prenant en compte la maîtrise des risques autour des canalisations de transport de gaz
naturel ou assimilé, d'hydrocarbures et de produits chimiques
sur le territoire de la Commune de Soupex**

Le préfet de l'Aude,
Chevalier de la Légion d'Honneur,
Chevalier de l'Ordre National du Mérite

VU le code de l'environnement, et notamment ses articles L. 555-16, R. 555-30 et R. 555-31 ;

VU le code de l'urbanisme notamment ses articles L.101-2, L.132-1, L.132-2, L.151-1 et suivants,
L.153-60, L.161-1 et suivants, L.163-10, R.431-16 ;

VU le code de la construction et de l'habitation, notamment ses articles R. 122-22 et R. 123-46 ;

VU l'arrêté du 5 mars 2014 modifié définissant les modalités d'application du chapitre V du titre V
du livre V du code de l'environnement et portant règlement de la sécurité des canalisations de
transport de gaz naturel ou assimilé, d'hydrocarbures et de produits chimiques ;

VU l'étude de dangers du transporteur TIGF en date du 15/09/2014;

VU le rapport de la Direction régionale de l'environnement, de l'aménagement et du logement de
la région Occitanie, en date du 19/01/2018 ;

VU l'avis émis par le Conseil départemental de l'environnement et des risques sanitaires et
technologiques de l'Aude, le 22/03/2018 ;

CONSIDÉRANT que les canalisations de transport de gaz naturel ou assimilé, d'hydrocarbures et
de produits chimiques, en service à la date de l'entrée en vigueur des articles R554-41 et suivants
du code de l'environnement, doivent faire l'objet d'institution de servitudes d'utilité publique
relatives à la maîtrise de l'urbanisation en raison des dangers et des inconvénients qu'elles
présentent;

CONSIDÉRANT que selon l'article L 555-16 du code de l'environnement, les périmètres à
l'intérieur desquels les dispositions en matière de maîtrise de l'urbanisation s'appliquent sont
déterminés par les risques susceptibles d'être créés par une canalisation de transport en service,
notamment les risques d'incendie, d'explosion ou d'émanation de produits toxiques, menaçant
gravement la santé ou la sécurité des personnes;

SUR proposition du Secrétaire Général de la Préfecture de l'AUDE,

52 rue Jean Bringer – CS 20001 – 11836 CARCASSONNE Cedex 9

Téléphone : 04 68 10 27 00 – Télécopie : 04 68 72 32 98

Site Internet des services de l'État dans l'Aude : <http://www.aude.gouv.fr/> - Facebook :

<http://www.facebook.com/prefecture.aude>

ARRETE :

ARTICLE 1 : – Des servitudes d'utilité publique sont instituées dans les zones d'effets générées par les phénomènes dangereux susceptibles de se produire sur les canalisations de transport décrites ci-après, conformément aux distances figurant dans les tableaux ci-dessous et reproduites sur la carte annexée⁽¹⁾ au présent arrêté.

Seules les distances SUP1 sont reproduites dans la carte annexée au présent arrêté. Les restrictions supplémentaires fixées par l'article 2 pour les projets d'urbanisme dont l'emprise atteint les SUP 2 ou 3 sont mises en œuvre dans le cadre de l'instruction de l'analyse de compatibilité obligatoire pour tout projet dont l'emprise atteint la SUP 1.

NOTA : Dans les tableaux ci-dessous :

- PMS : Pression Maximale de Service de la canalisation
- DN : Diamètre Nominal de la canalisation.
- Distances S.U.P. : Distances en mètres de part et d'autre de la canalisation définissant les limites des zones concernées par les servitudes d'utilité publique.

En cas d'écart entre les valeurs des distances SUP figurant dans les tableaux ci-dessous et la représentation cartographique des SUP telle qu'annexée au présent arrêté, les valeurs des tableaux font foi, appliquées au tracé réel des canalisations concernées.

Nom de la commune : Soupex

Code INSEE :11385

CANALISATIONS DE TRANSPORT DE GAZ NATUREL EXPLOITÉE PAR LE TRANSPORTEUR :

TIGF (Transport et Infrastructures Gaz France) devenu Teréga
Espace Volta - 40 Avenue de l'Europe - CS 20522 - 64000 PAU

Ouvrages traversant la commune :

| Nom de la canalisation | PMS (bar) | DN | Longueur dans la commune (en mètres) | Implantation | Distances S.U.P. (en mètres de part et d'autre de la canalisation) | | |
|---|--------------|-----|---|--------------|---|------|------|
| | | | | | SUP1 | SUP2 | SUP3 |
| 11 - DN 125 LABASTIDE D ANJOU-REVEL | 66.2 | 125 | 3827 | ENTERRE | 35 | 5 | 5 |
| 11 - DN 200 MAS STE PUELLES NORD-REVEL | 66.2 | 200 | 3964 | ENTERRE | 60 | 5 | 5 |

Ouvrages ne traversant pas la commune, mais dont les zones d'effets atteignent cette dernière :

Néant

Installations annexes situées sur la commune :

Néant

Installations annexes non situées sur la commune, mais dont les zones d'effets atteignent cette dernière :

Néant

ARTICLE 2 :- Conformément à l'article R. 555-30 b) du code de l'environnement, les servitudes sont les suivantes, en fonction des zones d'effets :

Servitude SUP1, correspondant à la zone d'effets létaux (PEL) du phénomène dangereux de référence majorant au sens de l'article R555-10-1 du code de l'environnement :

La délivrance d'un permis de construire relatif à un établissement recevant du public susceptible de recevoir plus de 100 personnes ou à un immeuble de grande hauteur et son ouverture est subordonnée à la fourniture d'une analyse de compatibilité ayant reçu l'avis favorable du transporteur ou, en cas d'avis défavorable du transporteur, l'avis favorable du Préfet rendu au vu de l'expertise mentionnée au III de l'article R 555-31 du code de l'environnement.

L'analyse de compatibilité est établie conformément aux dispositions de l'arrêté ministériel du 5 mars 2014 modifié susvisé.

Servitude SUP2, correspondant à la zone d'effets létaux (PEL) du phénomène dangereux de référence réduit au sens de l'article R555-10-1 du code de l'environnement :

L'ouverture d'un établissement recevant du public susceptible de recevoir plus de 300 personnes ou d'un immeuble de grande hauteur est interdite.

Servitude SUP3, correspondant à la zone d'effets létaux significatifs (ELS) du phénomène dangereux de référence réduit au sens de l'article R555-10-1 du code de l'environnement :

L'ouverture d'un établissement recevant du public susceptible de recevoir plus de 100 personnes ou d'un immeuble de grande hauteur est interdite.

ARTICLE 3. – Conformément à l'article R555-30-1 du code de l'environnement, le maire informe le transporteur de toute demande de permis de construire, de certificat d'urbanisme opérationnel ou de permis d'aménager concernant un projet situé dans l'une des zones définies à l'article 2.

ARTICLE 4. – Les servitudes instituées par le présent arrêté sont annexées aux plans locaux d'urbanisme et aux cartes communales des communes concernées conformément aux articles L.151-43, L.153-60, L.161-1 et L163-10 du code de l'urbanisme.

ARTICLE 5. – En application du R554-60 du code de l'environnement, le présent arrêté sera publié au recueil des actes administratifs et sur le site internet de l'Aude et adressé au maire de la commune de Soupex.


ARTICLE 6. – Cet arrêté pourra faire l'objet d'un recours contentieux auprès du tribunal administratif de Montpellier dans un délai de 2 mois à compter de sa publication.

ARTICLE 7. – Le Secrétaire Général de la Préfecture de l'Aude, le président de l'établissement public compétent ou le maire de la commune de Soupex, le Directeur Départemental de l'Aude, le Directeur Régional de l'Environnement, de l'Aménagement et du Logement Occitanie, sont chargés chacun en ce qui le concerne de l'exécution du présent arrêté dont une copie leur sera adressée, ainsi qu'au Directeur Général de TIGF devenu Teréga.

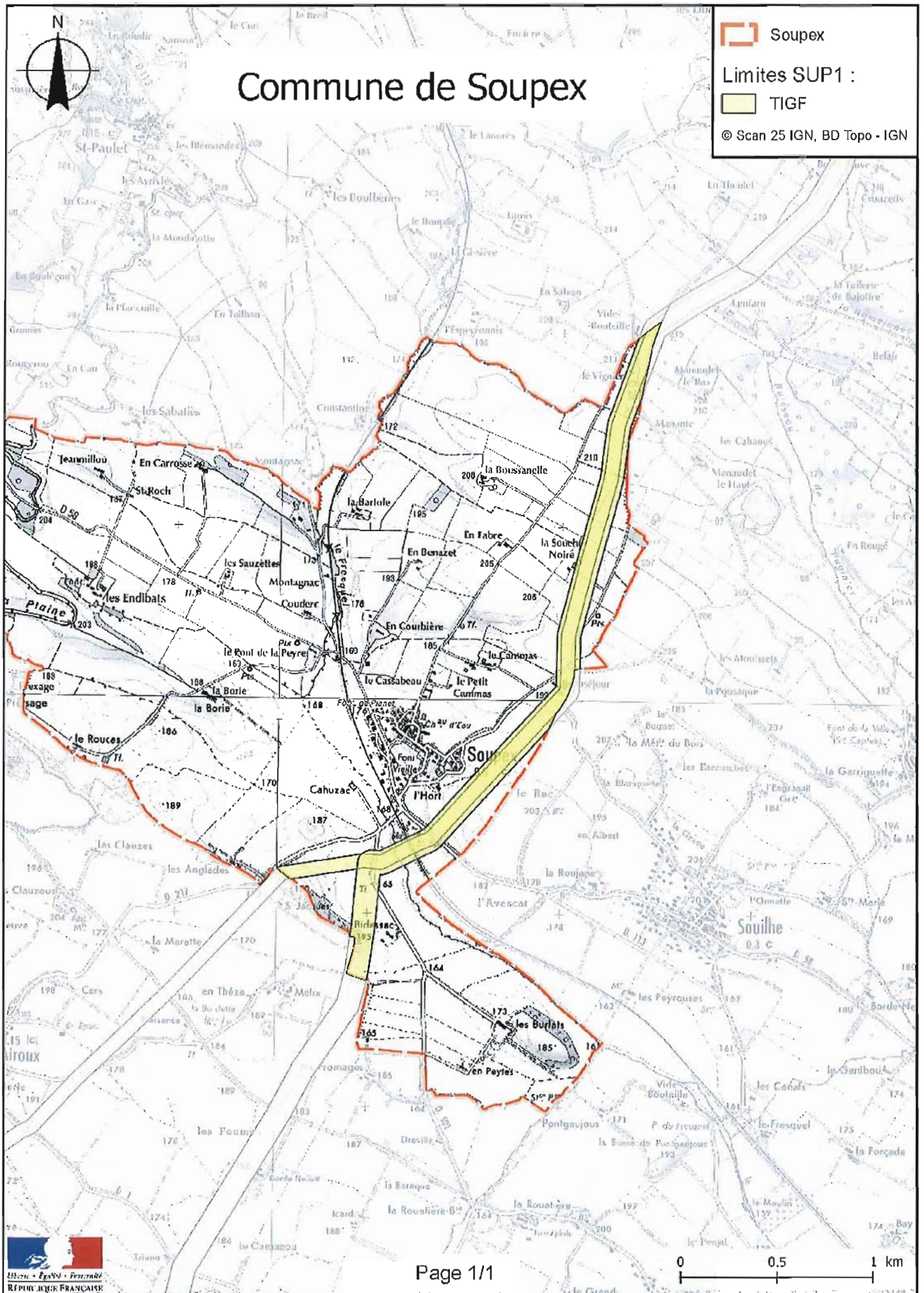
Carcassonne, le

20 JUIN 2018

Pour le préfet et par délégation
Le Secrétaire Général de la Préfecture


Claude VO-DINH

(1) La carte des servitudes d'utilité publique annexée au présent arrêté peut être consultée dans les services de la Préfecture de l'Aude et de la Direction Régionale de l'Environnement de l'Aménagement et du Logement Occitanie, ainsi que dans l'établissement public compétent ou la mairie de la commune concernée





Liberté • Égalité • Fraternité

RÉPUBLIQUE FRANÇAISE

PRÉFET DE L'AUDE

Direction Régionale de l'Environnement
de l'Aménagement et du Logement

Direction des risques industriels

**Arrêté préfectoral n° DREAL-2018-11-092
INSTITUANT DES SERVITUDES D'UTILITÉ PUBLIQUE
prenant en compte la maîtrise des risques autour des canalisations de transport de gaz
naturel ou assimilé, d'hydrocarbures et de produits chimiques
sur le territoire de la Commune de Treilles**

Le préfet de l'Aude,
Chevalier de la Légion d'Honneur,
Chevalier de l'Ordre National du Mérite

VU le code de l'environnement, et notamment ses articles L. 555-16, R. 555-30 et R. 555-31 ;

VU le code de l'urbanisme notamment ses articles L.101-2, L.132-1, L.132-2, L.151-1 et suivants, L.153-60, L.161-1 et suivants, L.163-10, R.431-16 ;

VU le code de la construction et de l'habitation, notamment ses articles R. 122-22 et R. 123-46 ;

VU l'arrêté du 5 mars 2014 modifié définissant les modalités d'application du chapitre V du titre V du livre V du code de l'environnement et portant règlement de la sécurité des canalisations de transport de gaz naturel ou assimilé, d'hydrocarbures et de produits chimiques ;

VU l'étude de dangers du transporteur TIGF en date du 15/09/2014;

VU le rapport de la Direction régionale de l'environnement, de l'aménagement et du logement de la région Occitanie, en date du 19/01/2018 ;

VU l'avis émis par le Conseil départemental de l'environnement et des risques sanitaires et technologiques de l'Aude, le 22/03/2018 ;

CONSIDÉRANT que les canalisations de transport de gaz naturel ou assimilé, d'hydrocarbures et de produits chimiques, en service à la date de l'entrée en vigueur des articles R554-41 et suivants du code de l'environnement, doivent faire l'objet d'institution de servitudes d'utilité publique relatives à la maîtrise de l'urbanisation en raison des dangers et des inconvénients qu'elles présentent;

CONSIDÉRANT que selon l'article L 555-16 du code de l'environnement, les périmètres à l'intérieur desquels les dispositions en matière de maîtrise de l'urbanisation s'appliquent sont déterminés par les risques susceptibles d'être créés par une canalisation de transport en service, notamment les risques d'incendie, d'explosion ou d'émanation de produits toxiques, menaçant gravement la santé ou la sécurité des personnes;

SUR proposition du Secrétaire Général de la Préfecture de l'AUDE,

52 rue Jean Bringer – CS 20001 – 11836 CARCASSONNE Cedex 9

Téléphone : 04 68 10 27 00 – Télécopie : 04 68 72 32 98

Site Internet des services de l'État dans l'Aude : <http://www.aude.gouv.fr/> - Facebook :

<http://www.facebook.com/prefecture.aude>

ARRETE :

ARTICLE 1 : – Des servitudes d'utilité publique sont instituées dans les zones d'effets générées par les phénomènes dangereux susceptibles de se produire sur les canalisations de transport décrites ci-après, conformément aux distances figurant dans les tableaux ci-dessous et reproduites sur la carte annexée⁽¹⁾ au présent arrêté.

Seules les distances SUP1 sont reproduites dans la carte annexée au présent arrêté. Les restrictions supplémentaires fixées par l'article 2 pour les projets d'urbanisme dont l'emprise atteint les SUP 2 ou 3 sont mises en œuvre dans le cadre de l'instruction de l'analyse de compatibilité obligatoire pour tout projet dont l'emprise atteint la SUP 1.

NOTA : Dans les tableaux ci-dessous :

- PMS : Pression Maximale de Service de la canalisation
- DN : Diamètre Nominal de la canalisation.
- Distances S.U.P. : Distances en mètres de part et d'autre de la canalisation définissant les limites des zones concernées par les servitudes d'utilité publique.

En cas d'écart entre les valeurs des distances SUP figurant dans les tableaux ci-dessous et la représentation cartographique des SUP telle qu'annexée au présent arrêté, les valeurs des tableaux font foi, appliquées au tracé réel des canalisations concernées.

Nom de la commune : Treilles

Code INSEE : 11398

CANALISATIONS DE TRANSPORT DE GAZ NATUREL EXPLOITÉE PAR LE TRANSPORTEUR :

TIGF (Transport et Infrastructures Gaz France) devenu Teréga
Espace Volta - 40 Avenue de l'Europe - CS 20522 - 64000 PAU

Ouvrages traversant la commune :

| Nom de la canalisation | PMS (bar) | DN | Longueur dans la commune (en mètres) | Implantation | Distances S.U.P. (en mètres de part et d'autre de la canalisation) | | |
|---|--------------|-----|---|--------------|---|------|------|
| | | | | | SUP1 | SUP2 | SUP3 |
| 11 - DN 250 ROQUEFORT DES CORBIERES-SALSES | 66.2 | 250 | 2466 | ENTERRE | 80 | 5 | 5 |

Ouvrages ne traversant pas la commune, mais dont les zones d'effets atteignent cette dernière :

Néant

Installations annexes situées sur la commune :

Néant

Installations annexes non situées sur la commune, mais dont les zones d'effets atteignent cette dernière :

Néant

ARTICLE 2 :– Conformément à l'article R. 555-30 b) du code de l'environnement, les servitudes sont les suivantes, en fonction des zones d'effets :

Servitude SUP1, correspondant à la zone d'effets létaux (PEL) du phénomène dangereux de référence majorant au sens de l'article R555-10-1 du code de l'environnement :

La délivrance d'un permis de construire relatif à un établissement recevant du public susceptible de recevoir plus de 100 personnes ou à un immeuble de grande hauteur et son ouverture est subordonnée à la fourniture d'une analyse de compatibilité ayant reçu l'avis favorable du transporteur ou, en cas d'avis défavorable du transporteur, l'avis favorable du Préfet rendu au vu de l'expertise mentionnée au III de l'article R 555-31 du code de l'environnement.

L'analyse de compatibilité est établie conformément aux dispositions de l'arrêté ministériel du 5 mars 2014 modifié susvisé.

Servitude SUP2, correspondant à la zone d'effets létaux (PEL) du phénomène dangereux de référence réduit au sens de l'article R555-10-1 du code de l'environnement :

L'ouverture d'un établissement recevant du public susceptible de recevoir plus de 300 personnes ou d'un immeuble de grande hauteur est interdite.

Servitude SUP3, correspondant à la zone d'effets létaux significatifs (ELS) du phénomène dangereux de référence réduit au sens de l'article R555-10-1 du code de l'environnement :

L'ouverture d'un établissement recevant du public susceptible de recevoir plus de 100 personnes ou d'un immeuble de grande hauteur est interdite.

ARTICLE 3. – Conformément à l'article R555-30-1 du code de l'environnement, le maire informe le transporteur de toute demande de permis de construire, de certificat d'urbanisme opérationnel ou de permis d'aménager concernant un projet situé dans l'une des zones définies à l'article 2.

ARTICLE 4. – Les servitudes instituées par le présent arrêté sont annexées aux plans locaux d'urbanisme et aux cartes communales des communes concernées conformément aux articles L.151-43, L.153-60, L.161-1 et L163-10 du code de l'urbanisme.

ARTICLE 5. – En application du R554-60 du code de l'environnement, le présent arrêté sera publié au recueil des actes administratifs et sur le site internet de l'Aude et adressé au maire de la commune de Treilles.

ARTICLE 6. – Cet arrêté pourra faire l'objet d'un recours contentieux auprès du tribunal administratif de Montpellier dans un délai de 2 mois à compter de sa publication.

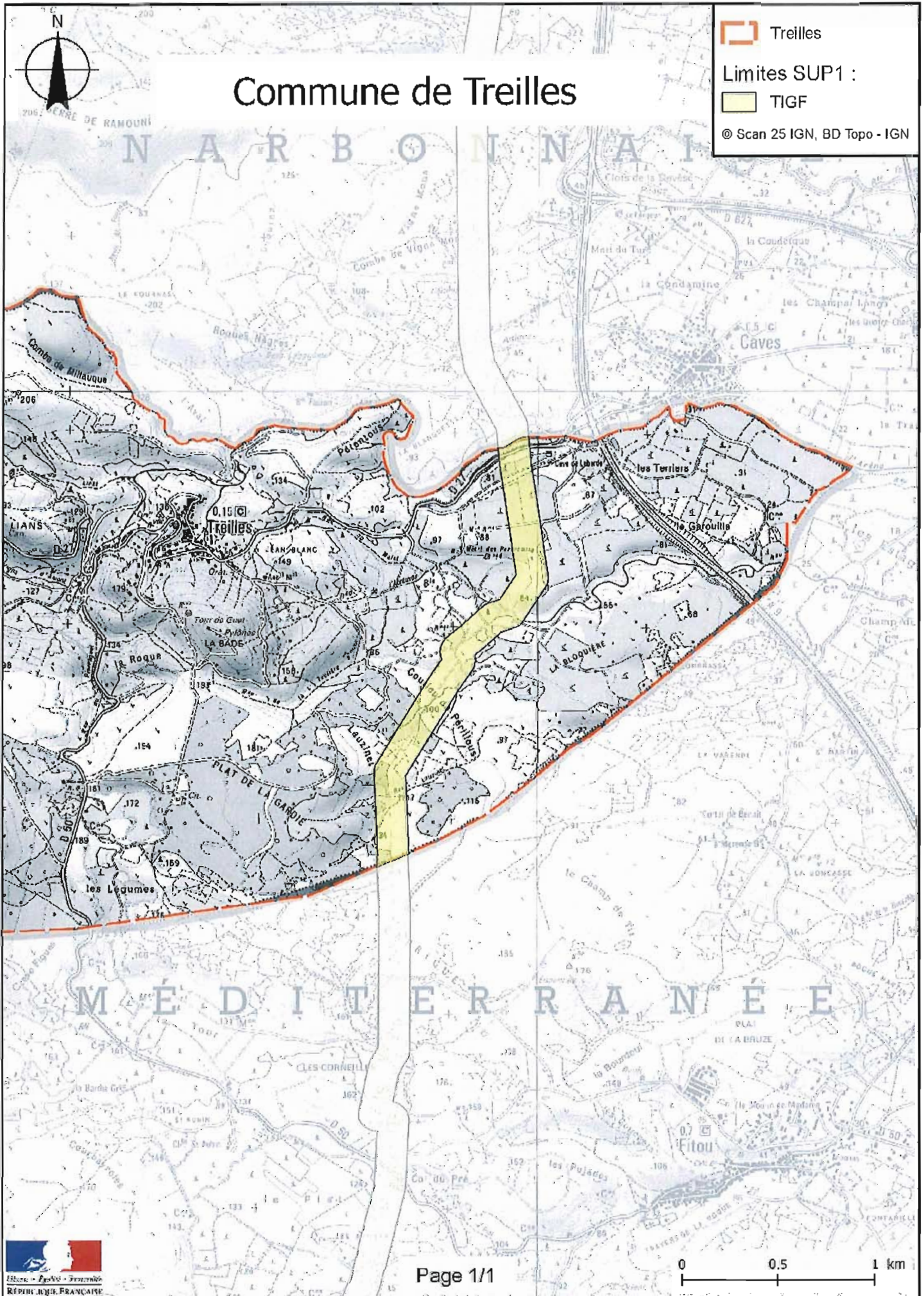
ARTICLE 7. – Le Secrétaire Général de la Préfecture de l'Aude, le président de l'établissement public compétent ou le maire de la commune de Treilles, le Directeur Départemental de l'Aude, le Directeur Régional de l'Environnement, de l'Aménagement et du Logement Occitanie, sont chargés chacun en ce qui le concerne de l'exécution du présent arrêté dont une copie leur sera adressée, ainsi qu'au Directeur Général de TIGF devenu Teréga.

Carcassonne, le **20 JUIN 2018**

Pour le préfet et par délégation
Le Secrétaire Général de la Préfecture


Claude VO-D NH

(1) La carte des servitudes d'utilité publique annexée au présent arrêté peut être consultée dans les services de la Préfecture de l'Aude et de la Direction Régionale de l'Environnement de l'Aménagement et du Logement Occitanie, ainsi que dans l'établissement public compétent ou la mairie de la commune concernée





Liberté • Égalité • Fraternité

RÉPUBLIQUE FRANÇAISE

PRÉFET DE L'AUDE

Direction Régionale de l'Environnement
de l'Aménagement et du Logement

Direction des risques industriels

Arrêté préfectoral n° DREAL-2018-11-093
INSTITUANT DES SERVITUDES D'UTILITÉ PUBLIQUE
prenant en compte la maîtrise des risques autour des canalisations de transport de gaz
naturel ou assimilé, d'hydrocarbures et de produits chimiques
sur le territoire de la Commune de Ventenac-en-Minervois

Le préfet de l'Aude,
Chevalier de la Légion d'Honneur,
Chevalier de l'Ordre National du Mérite

VU le code de l'environnement, et notamment ses articles L. 555-16, R. 555-30 et R. 555-31 ;

VU le code de l'urbanisme notamment ses articles L.101-2, L.132-1, L.132-2, L.151-1 et suivants, L.153-60, L.161-1 et suivants, L.163-10, R.431-16 ;

VU le code de la construction et de l'habitation, notamment ses articles R. 122-22 et R. 123-46 ;

VU l'arrêté du 5 mars 2014 modifié définissant les modalités d'application du chapitre V du titre V du livre V du code de l'environnement et portant règlement de la sécurité des canalisations de transport de gaz naturel ou assimilé, d'hydrocarbures et de produits chimiques ;

VU l'étude de dangers du transporteur TIGF en date du 15/09/2014;

VU le rapport de la Direction régionale de l'environnement, de l'aménagement et du logement de la région Occitanie, en date du 19/01/2018 ;

VU l'avis émis par le Conseil départemental de l'environnement et des risques sanitaires et technologiques de l'Aude, le 22/03/2018 ;

CONSIDÉRANT que les canalisations de transport de gaz naturel ou assimilé, d'hydrocarbures et de produits chimiques, en service à la date de l'entrée en vigueur des articles R554-41 et suivants du code de l'environnement, doivent faire l'objet d'institution de servitudes d'utilité publique relatives à la maîtrise de l'urbanisation en raison des dangers et des inconvénients qu'elles présentent;

CONSIDÉRANT que selon l'article L 555-16 du code de l'environnement, les périmètres à l'intérieur desquels les dispositions en matière de maîtrise de l'urbanisation s'appliquent sont déterminés par les risques susceptibles d'être créés par une canalisation de transport en service, notamment les risques d'incendie, d'explosion ou d'émanation de produits toxiques, menaçant gravement la santé ou la sécurité des personnes;

SUR proposition du Secrétaire Général de la Préfecture de l'AUDE,

52 rue Jean Bringer – CS 20001 – 11836 CARCASSONNE Cedex 9

Téléphone : 04 68 10 27 00 – Télécopie : 04 68 72 32 98

Site Internet des services de l'État dans l'Aude : <http://www.aude.gouv.fr/> - Facebook :

<http://www.facebook.com/prefecture.aude>

ARRETE :

ARTICLE 1 : – Des servitudes d'utilité publique sont instituées dans les zones d'effets générées par les phénomènes dangereux susceptibles de se produire sur les canalisations de transport décrites ci-après, conformément aux distances figurant dans les tableaux ci-dessous et reproduites sur la carte annexée⁽¹⁾ au présent arrêté.

Seules les distances SUP1 sont reproduites dans la carte annexée au présent arrêté. Les restrictions supplémentaires fixées par l'article 2 pour les projets d'urbanisme dont l'emprise atteint les SUP 2 ou 3 sont mises en œuvre dans le cadre de l'instruction de l'analyse de compatibilité obligatoire pour tout projet dont l'emprise atteint la SUP 1.

NOTA : Dans les tableaux ci-dessous :

- PMS : Pression Maximale de Service de la canalisation
- DN : Diamètre Nominal de la canalisation.
- Distances S.U.P. : Distances en mètres de part et d'autre de la canalisation définissant les limites des zones concernées par les servitudes d'utilité publique.

En cas d'écart entre les valeurs des distances SUP figurant dans les tableaux ci-dessous et la représentation cartographique des SUP telle qu'annexée au présent arrêté, les valeurs des tableaux font foi, appliquées au tracé réel des canalisations concernées.

Nom de la commune : Ventenac-en-Minervois

Code INSEE :11405

CANALISATIONS DE TRANSPORT DE GAZ NATUREL EXPLOITÉE PAR LE TRANSPORTEUR :

TIGF (Transport et Infrastructures Gaz France) devenu Teréga
Espace Volta - 40 Avenue de l'Europe - CS 20522 - 64000 PAU

Ouvrages traversant la commune :

Néant

Ouvrages ne traversant pas la commune, mais dont les zones d'effets atteignent cette dernière :

| Nom de la canalisation | PMS (bar) | DN | Implantation | Distances S.U.P. en mètres (de part et d'autre de la canalisation) | | |
|--|--------------|-----|--------------|---|------|------|
| | | | | SUP1 | SUP2 | SUP3 |
| 11 - DN 800 PARAZA - ARGELIERS RACC. GrDF | 80.0 | 800 | ENTERRE | 395 | 5 | 5 |

Installations annexes situées sur la commune :

Néant

Installations annexes non situées sur la commune, mais dont les zones d'effets atteignent cette dernière :

Néant

ARTICLE 2 :- Conformément à l'article R. 555-30 b) du code de l'environnement, les servitudes sont les suivantes, en fonction des zones d'effets :

Servitude SUP1, correspondant à la zone d'effets létaux (PEL) du phénomène dangereux de référence majorant au sens de l'article R555-10-1 du code de l'environnement :

La délivrance d'un permis de construire relatif à un établissement recevant du public susceptible de recevoir plus de 100 personnes ou à un immeuble de grande hauteur et son ouverture est subordonnée à la fourniture d'une analyse de compatibilité ayant reçu l'avis favorable du transporteur ou, en cas d'avis défavorable du transporteur, l'avis favorable du Préfet rendu au vu de l'expertise mentionnée au III de l'article R 555-31 du code de l'environnement.

L'analyse de compatibilité est établie conformément aux dispositions de l'arrêté ministériel du 5 mars 2014 modifié susvisé.

Servitude SUP2, correspondant à la zone d'effets létaux (PEL) du phénomène dangereux de référence réduit au sens de l'article R555-10-1 du code de l'environnement :

L'ouverture d'un établissement recevant du public susceptible de recevoir plus de 300 personnes ou d'un immeuble de grande hauteur est interdite.

Servitude SUP3, correspondant à la zone d'effets létaux significatifs (ELS) du phénomène dangereux de référence réduit au sens de l'article R555-10-1 du code de l'environnement :

L'ouverture d'un établissement recevant du public susceptible de recevoir plus de 100 personnes ou d'un immeuble de grande hauteur est interdite.

ARTICLE 3. – Conformément à l'article R555-30-1 du code de l'environnement, le maire informe le transporteur de toute demande de permis de construire, de certificat d'urbanisme opérationnel ou de permis d'aménager concernant un projet situé dans l'une des zones définies à l'article 2.

ARTICLE 4. – Les servitudes instituées par le présent arrêté sont annexées aux plans locaux d'urbanisme et aux cartes communales des communes concernées conformément aux articles L.151-43, L.153-60, L.161-1 et L163-10 du code de l'urbanisme.

ARTICLE 5. – En application du R554-60 du code de l'environnement, le présent arrêté sera publié au recueil des actes administratifs et sur le site internet de l'Aude et adressé au maire de la commune de Ventenac-en-Minervois.

ARTICLE 6. – Cet arrêté pourra faire l'objet d'un recours contentieux auprès du tribunal administratif de Toulouse dans un délai de 2 mois à compter de sa publication.

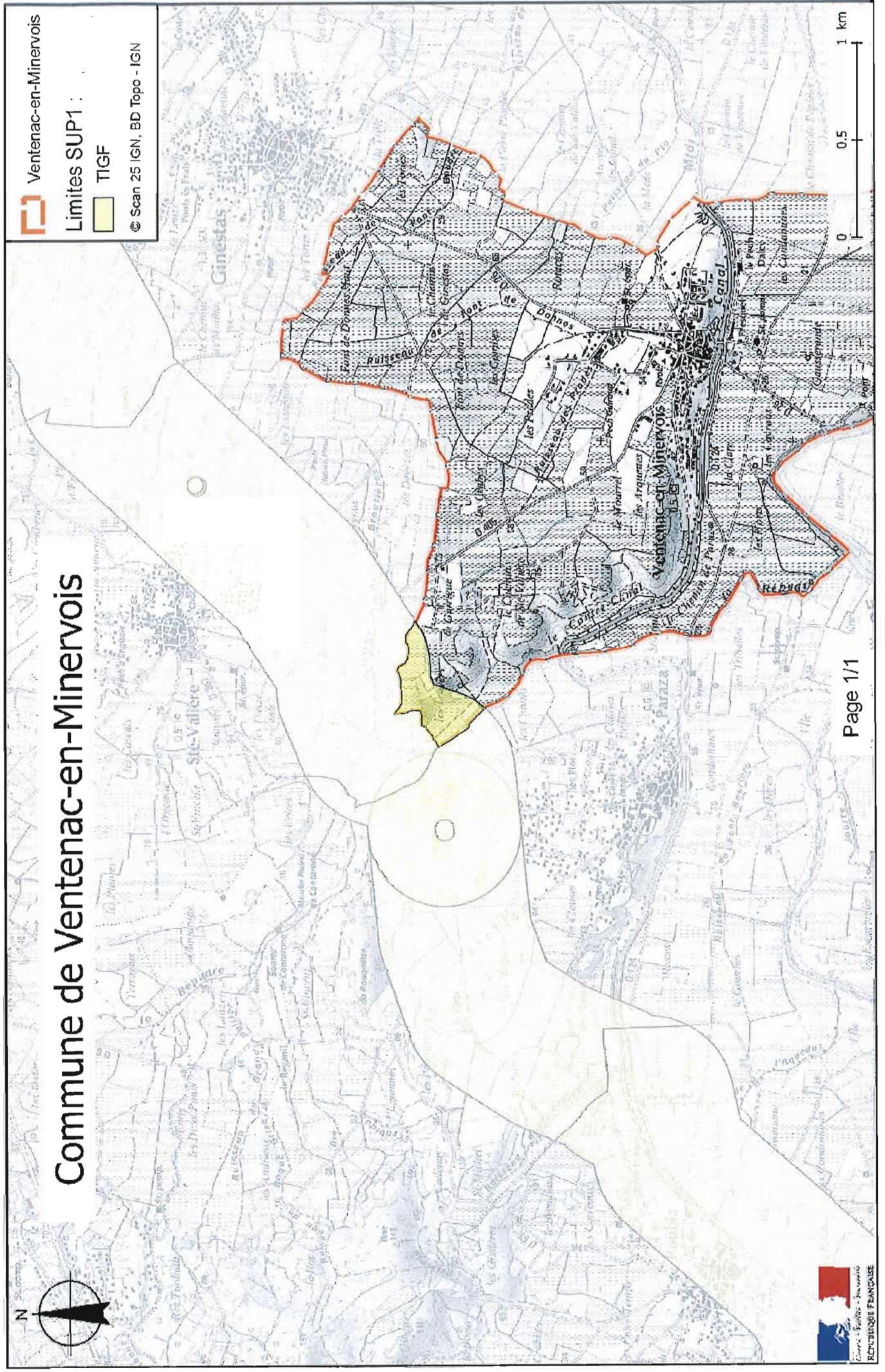
ARTICLE 7. – Le Secrétaire Général de la Préfecture de l'Aude, le Président de l'établissement public compétent ou le maire de la commune de Ventenac-en-Minervois, le Directeur Départemental de l'Aude, le Directeur Régional de l'Environnement, de l'Aménagement et du Logement Occitanie, sont chargés chacun en ce qui le concerne de l'exécution du présent arrêté dont une copie leur sera adressée, ainsi qu'au Directeur Général de TIGF devenu Teréga.

Carcassonne, le 20 JUIN 2018

Pour le préfet et par délégation
Le Secrétaire Général de la Préfecture


Claude VO-DINH

(1) La carte des servitudes d'utilité publique annexée au présent arrêté peut être consultée dans les services de la Préfecture de l'Aude et de la Direction Régionale de l'Environnement de l'Aménagement et du Logement Occitanie, ainsi que dans l'établissement public compétent ou la mairie de la commune concernée





Liberté • Égalité • Fraternité

RÉPUBLIQUE FRANÇAISE

PRÉFET DE L'AUDE

Direction Régionale de l'Environnement
de l'Aménagement et du Logement

Direction des risques industriels

**Arrêté préfectoral n° DREAL-2018-11-094
INSTITUANT DES SERVITUDES D'UTILITÉ PUBLIQUE
prenant en compte la maîtrise des risques autour des canalisations de transport de gaz
naturel ou assimilé, d'hydrocarbures et de produits chimiques
sur le territoire de la Commune de Villasavary**

Le préfet de l'Aude,
Chevalier de la Légion d'Honneur,
Chevalier de l'Ordre National du Mérite

VU le code de l'environnement, et notamment ses articles L. 555-16, R. 555-30 et R. 555-31 ;

VU le code de l'urbanisme notamment ses articles L.101-2, L.132-1, L.132-2, L.151-1 et suivants,
L.153-60, L.161-1 et suivants, L.163-10, R.431-16 ;

VU le code de la construction et de l'habitation, notamment ses articles R. 122-22 et R. 123-46 ;

VU l'arrêté du 5 mars 2014 modifié définissant les modalités d'application du chapitre V du titre V
du livre V du code de l'environnement et portant règlement de la sécurité des canalisations de
transport de gaz naturel ou assimilé, d'hydrocarbures et de produits chimiques ;

VU l'étude de dangers du transporteur TIGF en date du 15/09/2014;

VU le rapport de la Direction régionale de l'environnement, de l'aménagement et du logement de
la région Occitanie, en date du 19/01/2018 ;

VU l'avis émis par le Conseil départemental de l'environnement et des risques sanitaires et
technologiques de l'Aude, le 22/03/2018 ;

CONSIDÉRANT que les canalisations de transport de gaz naturel ou assimilé, d'hydrocarbures et
de produits chimiques, en service à la date de l'entrée en vigueur des articles R554-41 et suivants
du code de l'environnement, doivent faire l'objet d'institution de servitudes d'utilité publique
relatives à la maîtrise de l'urbanisation en raison des dangers et des inconvénients qu'elles
présentent;

CONSIDÉRANT que selon l'article L 555-16 du code de l'environnement, les périmètres à
l'intérieur desquels les dispositions en matière de maîtrise de l'urbanisation s'appliquent sont
déterminés par les risques susceptibles d'être créés par une canalisation de transport en service,
notamment les risques d'incendie, d'explosion ou d'émanation de produits toxiques, menaçant
gravement la santé ou la sécurité des personnes;

SUR proposition du Secrétaire Général de la Préfecture de l'AUDE,

52 rue Jean Bringer – CS 20001 – 11836 CARCASSONNE Cedex 9

Téléphone : 04 68 10 27 00 – Télécopie : 04 68 72 32 98

Site Internet des services de l'État dans l'Aude : <http://www.aude.gouv.fr/> - Facebook :

<http://www.facebook.com/prefecture.aude>

ARRETE :

ARTICLE 1 : – Des servitudes d'utilité publique sont instituées dans les zones d'effets générées par les phénomènes dangereux susceptibles de se produire sur les canalisations de transport décrites ci-après, conformément aux distances figurant dans les tableaux ci-dessous et reproduites sur la carte annexée⁽¹⁾ au présent arrêté.

Seules les distances SUP1 sont reproduites dans la carte annexée au présent arrêté. Les restrictions supplémentaires fixées par l'article 2 pour les projets d'urbanisme dont l'emprise atteint les SUP 2 ou 3 sont mises en œuvre dans le cadre de l'instruction de l'analyse de compatibilité obligatoire pour tout projet dont l'emprise atteint la SUP 1.

NOTA : Dans les tableaux ci-dessous :

- PMS : Pression Maximale de Service de la canalisation
- DN : Diamètre Nominal de la canalisation.
- Distances S.U.P. : Distances en mètres de part et d'autre de la canalisation définissant les limites des zones concernées par les servitudes d'utilité publique.

En cas d'écart entre les valeurs des distances SUP figurant dans les tableaux ci-dessous et la représentation cartographique des SUP telle qu'annexée au présent arrêté, les valeurs des tableaux font foi, appliquées au tracé réel des canalisations concernées.

Nom de la commune : Villasavary

Code INSEE :11418

CANALISATIONS DE TRANSPORT DE GAZ NATUREL EXPLOITÉE PAR LE TRANSPORTEUR :

TIGF (Transport et Infrastructures Gaz France) devenu Teréga
Espace Volta - 40 Avenue de l'Europe - CS 20522 - 64000 PAU

Ouvrages traversant la commune :

| Nom de la canalisation | PMS (bar) | DN | Longueur dans la commune (en mètres) | Implantation | Distances S.U.P. (en mètres de part et d'autre de la canalisation) | | |
|--|--------------|-----|---|--------------|---|------|------|
| | | | | | SUP1 | SUP2 | SUP3 |
| 11 - DN 150 LAURABUC- MONTREAL SUD | 66.2 | 150 | 5724 | ENTERRE | 50 | 5 | 5 |
| 11 - DN 300 LAURABUC- MONTREAL SUD | 66.2 | 300 | 5753 | ENTERRE | 100 | 5 | 5 |
| 11 - DN 200 LAURABUC - MIREPOIX | 66.2 | 200 | 2876 | ENTERRE | 60 | 5 | 5 |
| 11 - DN 800 LAURABUC GAFETTE-MONTREAL CAMMAS | 80.0 | 800 | 5736 | ENTERRE | 395 | 5 | 5 |

Ouvrages ne traversant pas la commune, mais dont les zones d'effets atteignent cette dernière :

| Nom de la canalisation | PMS (bar) | DN | Implantation | Distances S.U.P. en mètres (de part et d'autre de la canalisation) | | |
|---------------------------------------|-----------|-----|--------------|--|------|------|
| | | | | SUP1 | SUP2 | SUP3 |
| 11 - DN 800 BARAIGNE-LAURABUC GAFETTE | 80.0 | 800 | ENTERRE | 395 | 5 | 5 |

Installations annexes situées sur la commune :

Néant

Installations annexes non situées sur la commune, mais dont les zones d'effets atteignent cette dernière :

Néant

ARTICLE 2 :– Conformément à l'article R. 555-30 b) du code de l'environnement, les servitudes sont les suivantes, en fonction des zones d'effets :

Servitude SUP1, correspondant à la zone d'effets létaux (PEL) du phénomène dangereux de référence majorant au sens de l'article R555-10-1 du code de l'environnement :

La délivrance d'un permis de construire relatif à un établissement recevant du public susceptible de recevoir plus de 100 personnes ou à un immeuble de grande hauteur et son ouverture est subordonnée à la fourniture d'une analyse de compatibilité ayant reçu l'avis favorable du transporteur ou, en cas d'avis défavorable du transporteur, l'avis favorable du Préfet rendu au vu de l'expertise mentionnée au III de l'article R 555-31 du code de l'environnement.

L'analyse de compatibilité est établie conformément aux dispositions de l'arrêté ministériel du 5 mars 2014 modifié susvisé.

Servitude SUP2, correspondant à la zone d'effets létaux (PEL) du phénomène dangereux de référence réduit au sens de l'article R555-10-1 du code de l'environnement :

L'ouverture d'un établissement recevant du public susceptible de recevoir plus de 300 personnes ou d'un immeuble de grande hauteur est interdite.

Servitude SUP3, correspondant à la zone d'effets létaux significatifs (ELS) du phénomène dangereux de référence réduit au sens de l'article R555-10-1 du code de l'environnement :

L'ouverture d'un établissement recevant du public susceptible de recevoir plus de 100 personnes ou d'un immeuble de grande hauteur est interdite.

ARTICLE 3. – Conformément à l'article R555-30-1 du code de l'environnement, le maire informe le transporteur de toute demande de permis de construire, de certificat d'urbanisme opérationnel ou de permis d'aménager concernant un projet situé dans l'une des zones définies à l'article 2.

ARTICLE 4. – Les servitudes instituées par le présent arrêté sont annexées aux plans locaux d'urbanisme et aux cartes communales des communes concernées conformément aux articles L.151-43, L.153-60, L.161-1 et L163-10 du code de l'urbanisme.

ARTICLE 5. – En application du R554-60 du code de l'environnement, le présent arrêté sera publié au recueil des actes administratifs et sur le site internet de l'Aude et adressé au maire de la commune de Villasavary.

ARTICLE 6. – Cet arrêté pourra faire l'objet d'un recours contentieux auprès du tribunal administratif de Montpellier dans un délai de 2 mois à compter de sa publication.

ARTICLE 7. – Le Secrétaire Général de la Préfecture de l'Aude, le président de l'établissement public compétent ou le maire de la commune de Villasavary, le Directeur Départemental de l'Aude, le Directeur Régional de l'Environnement, de l'Aménagement et du Logement Occitanie, sont chargés chacun en ce qui le concerne de l'exécution du présent arrêté dont une copie leur sera adressée, ainsi qu'au Directeur Général de TIGF devenu Teréga.

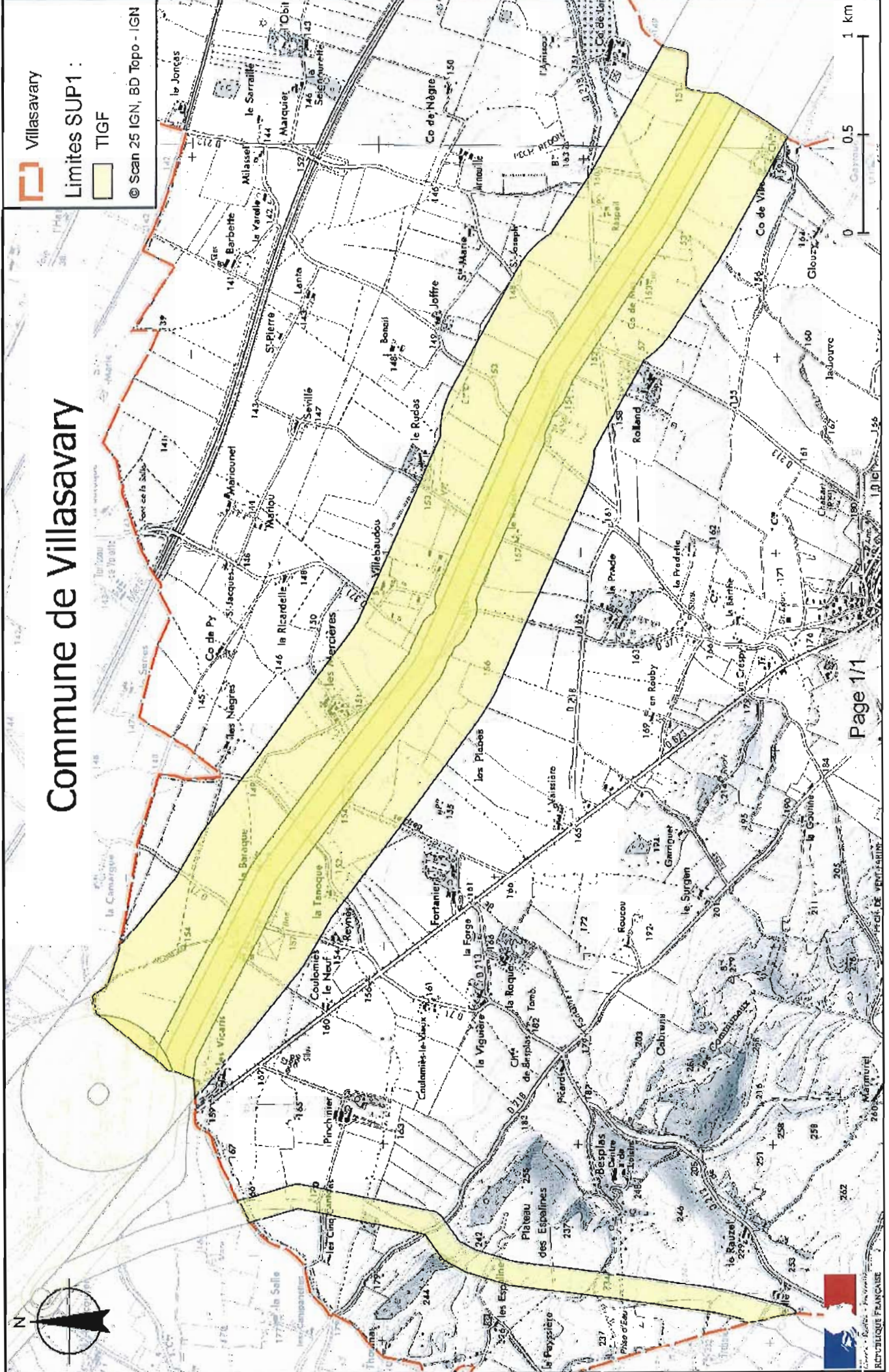
Carcassonne, le **20 JUIN 2018**

Pour le préfet et par délégation
Le Secrétaire Général de la Préfecture


Claude VO-DINH

(1) La carte des servitudes d'utilité publique annexée au présent arrêté peut être consultée dans les services de la Préfecture de l'Aude et de la Direction Régionale de l'Environnement de l'Aménagement et du Logement Occitanie, ainsi que dans l'établissement public compétent ou la mairie de la commune concernée

Commune de Villasavary





Liberté • Égalité • Fraternité

RÉPUBLIQUE FRANÇAISE

PRÉFET DE L'AUDE

Direction Régionale de l'Environnement
de l'Aménagement et du Logement

Direction des risques industriels

**Arrêté préfectoral n° DREAL-2018-11-095
INSTITUANT DES SERVITUDES D'UTILITÉ PUBLIQUE
prenant en compte la maîtrise des risques autour des canalisations de transport de gaz
naturel ou assimilé, d'hydrocarbures et de produits chimiques
sur le territoire de la Commune de Villeneuve-la-Comptal**

Le préfet de l'Aude,
Chevalier de la Légion d'Honneur,
Chevalier de l'Ordre National du Mérite

VU le code de l'environnement, et notamment ses articles L. 555-16, R. 555-30 et R. 555-31 ;

VU le code de l'urbanisme notamment ses articles L.101-2, L.132-1, L.132-2, L.151-1 et suivants, L.153-60, L.161-1 et suivants, L.163-10, R.431-16 ;

VU le code de la construction et de l'habitation, notamment ses articles R. 122-22 et R. 123-46 ;

VU l'arrêté du 5 mars 2014 modifié définissant les modalités d'application du chapitre V du titre V du livre V du code de l'environnement et portant règlement de la sécurité des canalisations de transport de gaz naturel ou assimilé, d'hydrocarbures et de produits chimiques ;

VU l'étude de dangers du transporteur TIGF en date du 15/09/2014;

VU le rapport de la Direction régionale de l'environnement, de l'aménagement et du logement de la région Occitanie, en date du 19/01/2018 ;

VU l'avis émis par le Conseil départemental de l'environnement et des risques sanitaires et technologiques de l'Aude, le 22/03/2018 ;

CONSIDÉRANT que les canalisations de transport de gaz naturel ou assimilé, d'hydrocarbures et de produits chimiques, en service à la date de l'entrée en vigueur des articles R554-41 et suivants du code de l'environnement, doivent faire l'objet d'institution de servitudes d'utilité publique relatives à la maîtrise de l'urbanisation en raison des dangers et des inconvénients qu'elles présentent;

CONSIDÉRANT que selon l'article L 555-16 du code de l'environnement, les périmètres à l'intérieur desquels les dispositions en matière de maîtrise de l'urbanisation s'appliquent sont déterminés par les risques susceptibles d'être créés par une canalisation de transport en service, notamment les risques d'incendie, d'explosion ou d'émanation de produits toxiques, menaçant gravement la santé ou la sécurité des personnes;

SUR proposition du Secrétaire Général de la Préfecture de l'AUDE,

52 rue Jean Bringer – CS 20001 – 11836 CARCASSONNE Cedex 9

Téléphone : 04 68 10 27 00 – Télécopie : 04 68 72 32 98

Site Internet des services de l'État dans l'Aude : <http://www.aude.gouv.fr/> - Facebook :

<http://www.facebook.com/prefecture.aude>

ARRETE :

ARTICLE 1 : – Des servitudes d'utilité publique sont instituées dans les zones d'effets générées par les phénomènes dangereux susceptibles de se produire sur les canalisations de transport décrites ci-après, conformément aux distances figurant dans les tableaux ci-dessous et reproduites sur la carte annexée⁽¹⁾ au présent arrêté.

Seules les distances SUP1 sont reproduites dans la carte annexée au présent arrêté. Les restrictions supplémentaires fixées par l'article 2 pour les projets d'urbanisme dont l'emprise atteint les SUP 2 ou 3 sont mises en œuvre dans le cadre de l'instruction de l'analyse de compatibilité obligatoire pour tout projet dont l'emprise atteint la SUP 1.

NOTA : Dans les tableaux ci-dessous :

- PMS : Pression Maximale de Service de la canalisation
- DN : Diamètre Nominal de la canalisation.
- Distances S.U.P. : Distances en mètres de part et d'autre de la canalisation définissant les limites des zones concernées par les servitudes d'utilité publique.

En cas d'écart entre les valeurs des distances SUP figurant dans les tableaux ci-dessous et la représentation cartographique des SUP telle qu'annexée au présent arrêté, les valeurs des tableaux font foi, appliquées au tracé réel des canalisations concernées.

Nom de la commune : Villeneuve-la-Comptal

Code INSEE :11430

CANALISATIONS DE TRANSPORT DE GAZ NATUREL EXPLOITÉE PAR LE TRANSPORTEUR :

TIGF (Transport et Infrastructures Gaz France) devenu Teréga
Espace Volta - 40 Avenue de l'Europe - CS 20522 - 64000 PAU

Ouvrages traversant la commune :

| Nom de la canalisation | PMS (bar) | DN | Longueur dans la commune (en mètres) | Implantation | Distances S.U.P. (en mètres de part et d'autre de la canalisation) | | |
|--|-----------|-----|--------------------------------------|--------------|--|------|------|
| | | | | | SUP1 | SUP2 | SUP3 |
| 11 - DN 150 MAS STE PUELLES SUD-LAURABUC | 66.2 | 150 | 3950 | ENTERRE | 50 | 5 | 5 |
| 11 - DN 300 MAS STE PUELLES SUD-LAURABUC | 66.2 | 300 | 3968 | ENTERRE | 100 | 5 | 5 |
| 11 - DN 800 BARAIGNE-LAURABUC GAFETTE | 80.0 | 800 | 3856 | ENTERRE | 395 | 5 | 5 |

Ouvrages ne traversant pas la commune, mais dont les zones d'effets atteignent cette dernière :

Néant

Installations annexes situées sur la commune :

Néant

Installations annexes non situées sur la commune, mais dont les zones d'effets atteignent cette dernière :

Néant

ARTICLE 2 :- Conformément à l'article R. 555-30 b) du code de l'environnement, les servitudes sont les suivantes, en fonction des zones d'effets :

Servitude SUP1, correspondant à la zone d'effets létaux (PEL) du phénomène dangereux de référence majorant au sens de l'article R555-10-1 du code de l'environnement :

La délivrance d'un permis de construire relatif à un établissement recevant du public susceptible de recevoir plus de 100 personnes ou à un immeuble de grande hauteur et son ouverture est subordonnée à la fourniture d'une analyse de compatibilité ayant reçu l'avis favorable du transporteur ou, en cas d'avis défavorable du transporteur, l'avis favorable du Préfet rendu au vu de l'expertise mentionnée au III de l'article R 555-31 du code de l'environnement.

L'analyse de compatibilité est établie conformément aux dispositions de l'arrêté ministériel du 5 mars 2014 modifié susvisé.

Servitude SUP2, correspondant à la zone d'effets létaux (PEL) du phénomène dangereux de référence réduit au sens de l'article R555-10-1 du code de l'environnement :

L'ouverture d'un établissement recevant du public susceptible de recevoir plus de 300 personnes ou d'un immeuble de grande hauteur est interdite.

Servitude SUP3, correspondant à la zone d'effets létaux significatifs (ELS) du phénomène dangereux de référence réduit au sens de l'article R555-10-1 du code de l'environnement :

L'ouverture d'un établissement recevant du public susceptible de recevoir plus de 100 personnes ou d'un immeuble de grande hauteur est interdite.

ARTICLE 3. – Conformément à l'article R555-30-1 du code de l'environnement, le maire informe le transporteur de toute demande de permis de construire, de certificat d'urbanisme opérationnel ou de permis d'aménager concernant un projet situé dans l'une des zones définies à l'article 2.

ARTICLE 4. – Les servitudes instituées par le présent arrêté sont annexées aux plans locaux d'urbanisme et aux cartes communales des communes concernées conformément aux articles L.151-43, L.153-60, L.161-1 et L.163-10 du code de l'urbanisme.

ARTICLE 5. – En application du R554-60 du code de l'environnement, le présent arrêté sera publié au recueil des actes administratifs et sur le site internet de l'Aude et adressé au maire de la commune de Villeneuve-la-Comptal.

ARTICLE 6. – Cet arrêté pourra faire l'objet d'un recours contentieux auprès du tribunal administratif de Montpellier dans un délai de 2 mois à compter de sa publication.

ARTICLE 7. – Le Secrétaire Général de la Préfecture de l'Aude, le président de l'établissement public compétent ou le maire de la commune de Villeneuve-la-Comptal, le Directeur Départemental de l'Aude, le Directeur Régional de l'Environnement, de l'Aménagement et du Logement Occitanie, sont chargés chacun en ce qui le concerne de l'exécution du présent arrêté dont une copie leur sera adressée, ainsi qu'au Directeur Général de TIGF devenu Teréga.



Carcassonne, le **20 JUIN 2018**

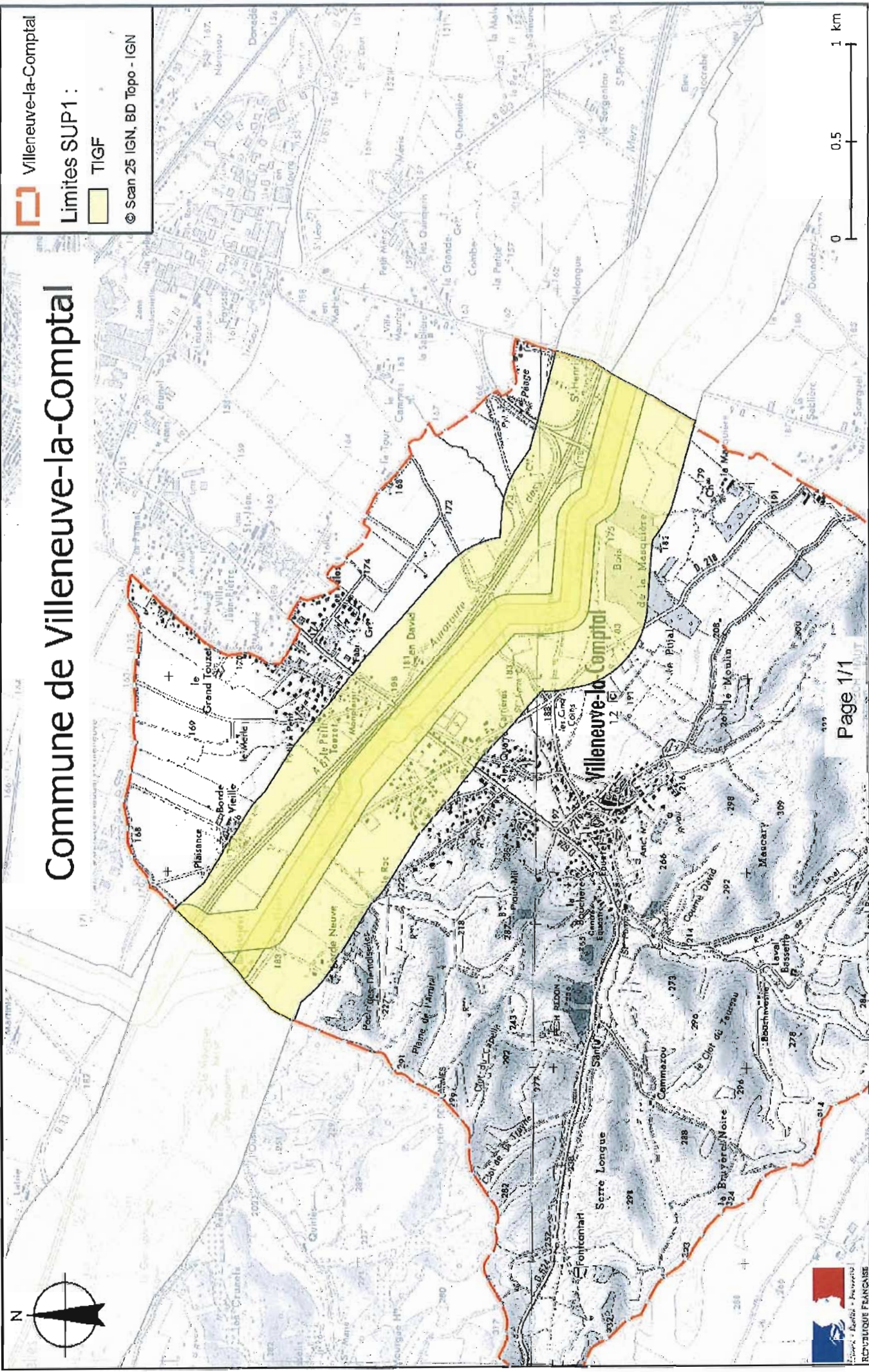
Pour le préfet par délégation
Le Secrétaire Général de la Préfecture


Claude VO-DINH

(1) La carte des servitudes d'utilité publique annexée au présent arrêté peut être consultée dans les services de la Préfecture de l'Aude et de la Direction Régionale de l'Environnement de l'Aménagement et du Logement Occitanie, ainsi que dans l'établissement public compétent ou la mairie de la commune concernée

Commune de Villeneuve-la-Comptal

 Villeneuve-la-Comptal
Limites SUP1 :
 TIGF
© Scan 25 IGN, BD Topo - IGN





Liberté • Égalité • Fraternité

RÉPUBLIQUE FRANÇAISE

PRÉFET DE L'AUDE

Direction Régionale de l'Environnement
de l'Aménagement et du Logement

Direction des risques industriels

**Arrêté préfectoral n° DREAL-2018-11-096
INSTITUANT DES SERVITUDES D'UTILITÉ PUBLIQUE
prenant en compte la maîtrise des risques autour des canalisations de transport de gaz
naturel ou assimilé, d'hydrocarbures et de produits chimiques
sur le territoire de la Commune de Villeneuve-lès-Montréal**

Le préfet de l'Aude,
Chevalier de la Légion d'Honneur,
Chevalier de l'Ordre National du Mérite

VU le code de l'environnement, et notamment ses articles L. 555-16, R. 555-30 et R. 555-31 ;

VU le code de l'urbanisme notamment ses articles L.101-2, L.132-1, L.132-2, L.151-1 et suivants,
L.153-60, L.161-1 et suivants, L.163-10, R.431-16 ;

VU le code de la construction et de l'habitation, notamment ses articles R. 122-22 et R. 123-46 ;

VU l'arrêté du 5 mars 2014 modifié définissant les modalités d'application du chapitre V du titre V
du livre V du code de l'environnement et portant règlement de la sécurité des canalisations de
transport de gaz naturel ou assimilé, d'hydrocarbures et de produits chimiques ;

VU l'étude de dangers du transporteur TIGF en date du 15/09/2014;

VU le rapport de la Direction régionale de l'environnement, de l'aménagement et du logement de
la région Occitanie, en date du 19/01/2018 ;

VU l'avis émis par le Conseil départemental de l'environnement et des risques sanitaires et
technologiques de l'Aude, le 22/03/2018 ;

CONSIDÉRANT que les canalisations de transport de gaz naturel ou assimilé, d'hydrocarbures et
de produits chimiques, en service à la date de l'entrée en vigueur des articles R554-41 et suivants
du code de l'environnement, doivent faire l'objet d'institution de servitudes d'utilité publique
relatives à la maîtrise de l'urbanisation en raison des dangers et des inconvénients qu'elles
présentent;

CONSIDÉRANT que selon l'article L 555-16 du code de l'environnement, les périmètres à
l'intérieur desquels les dispositions en matière de maîtrise de l'urbanisation s'appliquent sont
déterminés par les risques susceptibles d'être créés par une canalisation de transport en service,
notamment les risques d'incendie, d'explosion ou d'émanation de produits toxiques, menaçant
gravement la santé ou la sécurité des personnes;

SUR proposition du Secrétaire Général de la Préfecture de l'AUDE,

52 rue Jean Bringer – CS 20001 – 11836 CARCASSONNE Cedex 9

Téléphone : 04 68 10 27 00 – Télécopie : 04 68 72 32 98

Site Internet des services de l'État dans l'Aude : <http://www.aude.gouv.fr/> - Facebook :

<http://www.facebook.com/prefecture.aude>

A R R E T E :

ARTICLE 1 : – Des servitudes d'utilité publique sont instituées dans les zones d'effets générées par les phénomènes dangereux susceptibles de se produire sur les canalisations de transport décrites ci-après, conformément aux distances figurant dans les tableaux ci-dessous et reproduites sur la carte annexée⁽¹⁾ au présent arrêté.

Seules les distances SUP1 sont reproduites dans la carte annexée au présent arrêté. Les restrictions supplémentaires fixées par l'article 2 pour les projets d'urbanisme dont l'emprise atteint les SUP 2 ou 3 sont mises en œuvre dans le cadre de l'instruction de l'analyse de compatibilité obligatoire pour tout projet dont l'emprise atteint la SUP 1.

NOTA : Dans les tableaux ci-dessous :

- PMS : Pression Maximale de Service de la canalisation
- DN : Diamètre Nominal de la canalisation.
- Distances S.U.P. : Distances en mètres de part et d'autre de la canalisation définissant les limites des zones concernées par les servitudes d'utilité publique.

En cas d'écart entre les valeurs des distances SUP figurant dans les tableaux ci-dessous et la représentation cartographique des SUP telle qu'annexée au présent arrêté, les valeurs des tableaux font foi, appliquées au tracé réel des canalisations concernées.

Nom de la commune : Villeneuve-lès-Montréal

Code INSEE :11432

CANALISATIONS DE TRANSPORT DE GAZ NATUREL EXPLOITÉE PAR LE TRANSPORTEUR :

TIGF (Transport et Infrastructures Gaz France) devenu Teréga
Espace Volta - 40 Avenue de l'Europe - CS 20522 - 64000 PAU

Ouvrages traversant la commune :

| Nom de la canalisation | PMS (bar) | DN | Longueur dans la commune (en mètres) | Implantation | Distances S.U.P. (en mètres de part et d'autre de la canalisation) | | |
|--|--------------|-----|---|--------------|---|------|------|
| | | | | | SUP1 | SUP2 | SUP3 |
| 11 - DN 100 MONTREAL SUD-BRUGAIROLLES | 66.2 | 100 | 1402 | ENTERRE | 30 | 5 | 5 |

Ouvrages ne traversant pas la commune, mais dont les zones d'effets atteignent cette dernière :

Néant

Installations annexes situées sur la commune :

Néant

Installations annexes non situées sur la commune, mais dont les zones d'effets atteignent cette dernière :

Néant

ARTICLE 2 :- Conformément à l'article R. 555-30 b) du code de l'environnement, les servitudes sont les suivantes, en fonction des zones d'effets :

Servitude SUP1, correspondant à la zone d'effets létaux (PEL) du phénomène dangereux de référence majorant au sens de l'article R555-10-1 du code de l'environnement :

La délivrance d'un permis de construire relatif à un établissement recevant du public susceptible de recevoir plus de 100 personnes ou à un immeuble de grande hauteur et son ouverture est subordonnée à la fourniture d'une analyse de compatibilité ayant reçu l'avis favorable du transporteur ou, en cas d'avis défavorable du transporteur, l'avis favorable du Préfet rendu au vu de l'expertise mentionnée au III de l'article R 555-31 du code de l'environnement.

L'analyse de compatibilité est établie conformément aux dispositions de l'arrêté ministériel du 5 mars 2014 modifié susvisé.

Servitude SUP2, correspondant à la zone d'effets létaux (PEL) du phénomène dangereux de référence réduit au sens de l'article R555-10-1 du code de l'environnement :

L'ouverture d'un établissement recevant du public susceptible de recevoir plus de 300 personnes ou d'un immeuble de grande hauteur est interdite.

Servitude SUP3, correspondant à la zone d'effets létaux significatifs (ELS) du phénomène dangereux de référence réduit au sens de l'article R555-10-1 du code de l'environnement :

L'ouverture d'un établissement recevant du public susceptible de recevoir plus de 100 personnes ou d'un immeuble de grande hauteur est interdite.

ARTICLE 3. – Conformément à l'article R555-30-1 du code de l'environnement, le maire informe le transporteur de toute demande de permis de construire, de certificat d'urbanisme opérationnel ou de permis d'aménager concernant un projet situé dans l'une des zones définies à l'article 2.

ARTICLE 4. – Les servitudes instituées par le présent arrêté sont annexées aux plans locaux d'urbanisme et aux cartes communales des communes concernées conformément aux articles L.151-43, L.153-60, L.161-1 et L163-10 du code de l'urbanisme.

ARTICLE 5. – En application du R554-60 du code de l'environnement, le présent arrêté sera publié au recueil des actes administratifs et sur le site internet de l'Aude et adressé au maire de la commune de Villeneuve-lès-Montréal.

ARTICLE 6. – Cet arrêté pourra faire l'objet d'un recours contentieux auprès du tribunal administratif de Montpellier dans un délai de 2 mois à compter de sa publication.

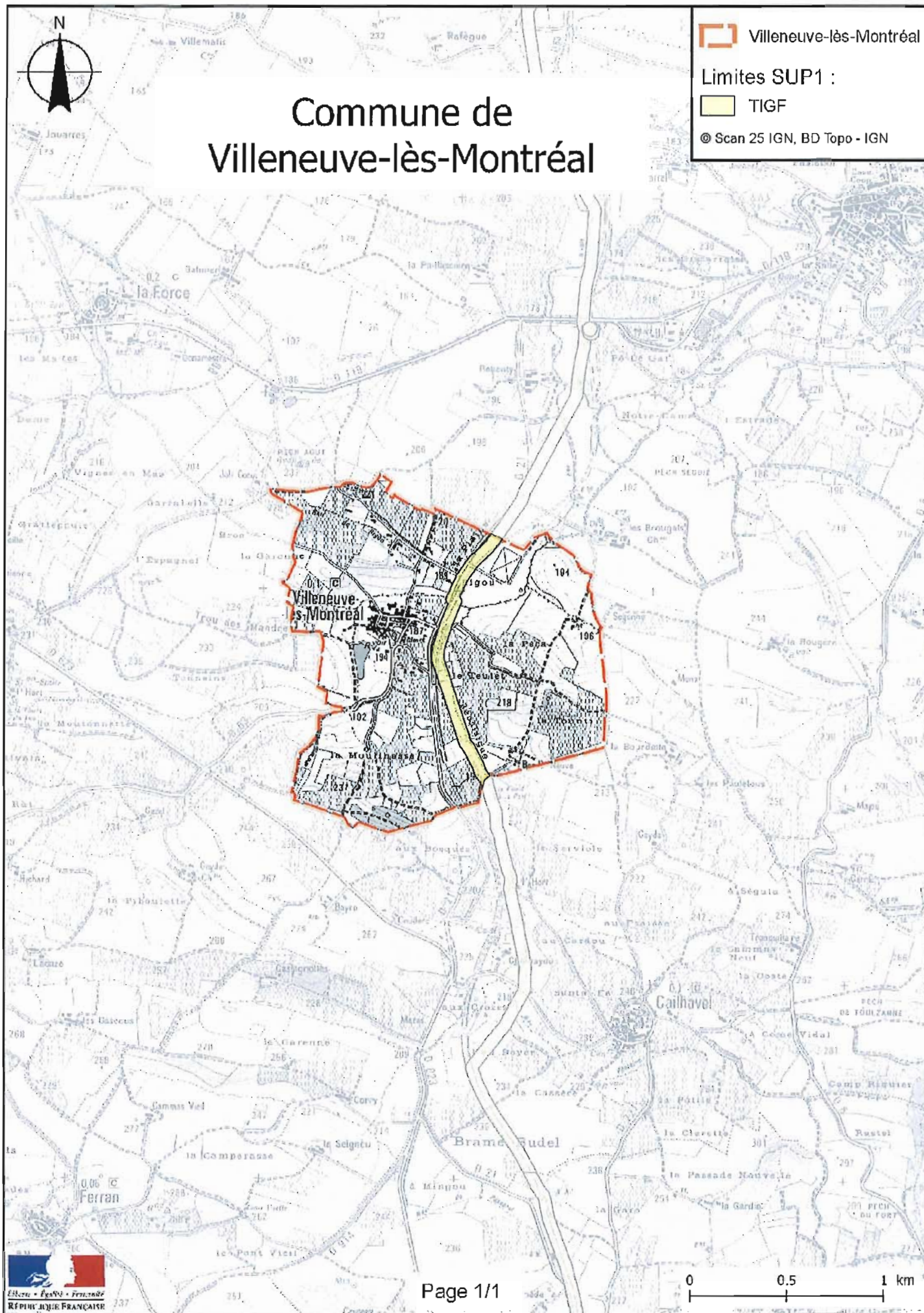
ARTICLE 7. – Le Secrétaire Général de la Préfecture de l'Aude, le président de l'établissement public compétent ou le maire de la commune de Villeneuve-lès-Montréal, le Directeur Départemental de l'Aude, le Directeur Régional de l'Environnement, de l'Aménagement et du Logement Occitanie, sont chargés chacun en ce qui le concerne de l'exécution du présent arrêté dont une copie leur sera adressée, ainsi qu'au Directeur Général de TIGF devenu Teréga.

Carcassonne, le **20 JUIN 2018**

Pour le préfet et par délégation
Le Secrétaire Général de la Préfecture


Claude VO-DINH

(1) La carte des servitudes d'utilité publique annexée au présent arrêté peut être consultée dans les services de la Préfecture de l'Aude et de la Direction Régionale de l'Environnement de l'Aménagement et du Logement Occitanie, ainsi que dans l'établissement public compétent ou la mairie de la commune concernée



Commune de Villeneuve-lès-Montréal

Villeneuve-lès-Montréal

Limites SUP1 :

TIGF

© Scan 25 IGN, BD Topo - IGN



Liberté • Égalité • Fraternité

RÉPUBLIQUE FRANÇAISE

PRÉFET DE L'AUDE

Direction Régionale de l'Environnement
de l'Aménagement et du Logement

Direction des risques industriels

**Arrêté préfectoral n° DREAL-2018-11-097
INSTITUANT DES SERVITUDES D'UTILITÉ PUBLIQUE
prenant en compte la maîtrise des risques autour des canalisations de transport de gaz
naturel ou assimilé, d'hydrocarbures et de produits chimiques
sur le territoire de la Commune de Villesèquelande**

Le préfet de l'Aude,
Chevalier de la Légion d'Honneur,
Chevalier de l'Ordre National du Mérite

VU le code de l'environnement, et notamment ses articles L. 555-16, R. 555-30 et R. 555-31 ;

VU le code de l'urbanisme notamment ses articles L.101-2, L.132-1, L.132-2, L.151-1 et suivants, L.153-60, L.161-1 et suivants, L.163-10, R.431-16 ;

VU le code de la construction et de l'habitation, notamment ses articles R. 122-22 et R. 123-46 ;

VU l'arrêté du 5 mars 2014 modifié définissant les modalités d'application du chapitre V du titre V du livre V du code de l'environnement et portant règlement de la sécurité des canalisations de transport de gaz naturel ou assimilé, d'hydrocarbures et de produits chimiques ;

VU l'étude de dangers du transporteur TIGF en date du 15/09/2014;

VU le rapport de la Direction régionale de l'environnement, de l'aménagement et du logement de la région Occitanie, en date du 19/01/2018 ;

VU l'avis émis par le Conseil départemental de l'environnement et des risques sanitaires et technologiques de l'Aude, le 22/03/2018 ;

CONSIDÉRANT que les canalisations de transport de gaz naturel ou assimilé, d'hydrocarbures et de produits chimiques, en service à la date de l'entrée en vigueur des articles R554-41 et suivants du code de l'environnement, doivent faire l'objet d'institution de servitudes d'utilité publique relatives à la maîtrise de l'urbanisation en raison des dangers et des inconvénients qu'elles présentent;

CONSIDÉRANT que selon l'article L 555-16 du code de l'environnement, les périmètres à l'intérieur desquels les dispositions en matière de maîtrise de l'urbanisation s'appliquent sont déterminés par les risques susceptibles d'être créés par une canalisation de transport en service, notamment les risques d'incendie, d'explosion ou d'émanation de produits toxiques, menaçant gravement la santé ou la sécurité des personnes;

SUR proposition du Secrétaire Général de la Préfecture de l'AUDE,

52 rue Jean Bringer – CS 20001 – 11836 CARCASSONNE Cedex 9

Téléphone : 04 68 10 27 00 – Télécopie : 04 68 72 32 98

Site Internet des services de l'État dans l'Aude : <http://www.aude.gouv.fr/> - Facebook :

<http://www.facebook.com/prefecture.aude>

ARRETE :

ARTICLE 1 : – Des servitudes d'utilité publique sont instituées dans les zones d'effets générées par les phénomènes dangereux susceptibles de se produire sur les canalisations de transport décrites ci-après, conformément aux distances figurant dans les tableaux ci-dessous et reproduites sur la carte annexée⁽¹⁾ au présent arrêté.

Seules les distances SUP1 sont reproduites dans la carte annexée au présent arrêté. Les restrictions supplémentaires fixées par l'article 2 pour les projets d'urbanisme dont l'emprise atteint les SUP 2 ou 3 sont mises en œuvre dans le cadre de l'instruction de l'analyse de compatibilité obligatoire pour tout projet dont l'emprise atteint la SUP 1.

NOTA : Dans les tableaux ci-dessous :

- PMS : Pression Maximale de Service de la canalisation
- DN : Diamètre Nominal de la canalisation.
- Distances S.U.P. : Distances en mètres de part et d'autre de la canalisation définissant les limites des zones concernées par les servitudes d'utilité publique.

En cas d'écart entre les valeurs des distances SUP figurant dans les tableaux ci-dessous et la représentation cartographique des SUP telle qu'annexée au présent arrêté, les valeurs des tableaux font foi, appliquées au tracé réel des canalisations concernées.

Nom de la commune : Villesèquelande

Code INSEE :11437

CANALISATIONS DE TRANSPORT DE GAZ NATUREL EXPLOITÉE PAR LE TRANSPORTEUR :

TIGF (Transport et Infrastructures Gaz France) devenu Teréga
Espace Volta - 40 Avenue de l'Europe - CS 20522 - 64000 PAU

Ouvrages traversant la commune :

| Nom de la canalisation | PMS (bar) | DN | Longueur dans la commune (en mètres) | Implantation | Distances S.U.P. (en mètres de part et d'autre de la canalisation) | | |
|---|--------------|-----|---|--------------|---|------|------|
| | | | | | SUP1 | SUP2 | SUP3 |
| 11 - DN 100 MONTREAL NORD-CARCASSONNE STATION | 66.2 | 100 | 2471 | ENTERRE | 30 | 5 | 5 |

Ouvrages ne traversant pas la commune, mais dont les zones d'effets atteignent cette dernière :

Néant

Installations annexes situées sur la commune :

Néant

Installations annexes non situées sur la commune, mais dont les zones d'effets atteignent cette dernière :

Néant

ARTICLE 2 :– Conformément à l'article R. 555-30 b) du code de l'environnement, les servitudes sont les suivantes, en fonction des zones d'effets :

Servitude SUP1, correspondant à la zone d'effets létaux (PEL) du phénomène dangereux de référence majorant au sens de l'article R555-10-1 du code de l'environnement :

La délivrance d'un permis de construire relatif à un établissement recevant du public susceptible de recevoir plus de 100 personnes ou à un immeuble de grande hauteur et son ouverture est subordonnée à la fourniture d'une analyse de compatibilité ayant reçu l'avis favorable du transporteur ou, en cas d'avis défavorable du transporteur, l'avis favorable du Préfet rendu au vu de l'expertise mentionnée au III de l'article R 555-31 du code de l'environnement.

L'analyse de compatibilité est établie conformément aux dispositions de l'arrêté ministériel du 5 mars 2014 modifié susvisé.

Servitude SUP2, correspondant à la zone d'effets létaux (PEL) du phénomène dangereux de référence réduit au sens de l'article R555-10-1 du code de l'environnement :

L'ouverture d'un établissement recevant du public susceptible de recevoir plus de 300 personnes ou d'un immeuble de grande hauteur est interdite.

Servitude SUP3, correspondant à la zone d'effets létaux significatifs (ELS) du phénomène dangereux de référence réduit au sens de l'article R555-10-1 du code de l'environnement :

L'ouverture d'un établissement recevant du public susceptible de recevoir plus de 100 personnes ou d'un immeuble de grande hauteur est interdite.

ARTICLE 3. – Conformément à l'article R555-30-1 du code de l'environnement, le maire informe le transporteur de toute demande de permis de construire, de certificat d'urbanisme opérationnel ou de permis d'aménager concernant un projet situé dans l'une des zones définies à l'article 2.

ARTICLE 4. – Les servitudes instituées par le présent arrêté sont annexées aux plans locaux d'urbanisme et aux cartes communales des communes concernées conformément aux articles L.151-43, L.153-60, L.161-1 et L163-10 du code de l'urbanisme.

ARTICLE 5. – En application du R554-60 du code de l'environnement, le présent arrêté sera publié au recueil des actes administratifs et sur le site internet de l'Aude et adressé au maire de la commune de Villesèquelande.

ARTICLE 6. – Cet arrêté pourra faire l'objet d'un recours contentieux auprès du tribunal administratif de Montpellier dans un délai de 2 mois à compter de sa publication.

ARTICLE 7. – Le Secrétaire Général de la Préfecture de l'Aude, le président de l'établissement public compétent ou le maire de la commune de Villesèquelande, le Directeur Départemental de l'Aude, le Directeur Régional de l'Environnement, de l'Aménagement et du Logement Occitanie, sont chargés chacun en ce qui le concerne de l'exécution du présent arrêté dont une copie leur sera adressée, ainsi qu'au Directeur Général de TIGF devenu Teréga.

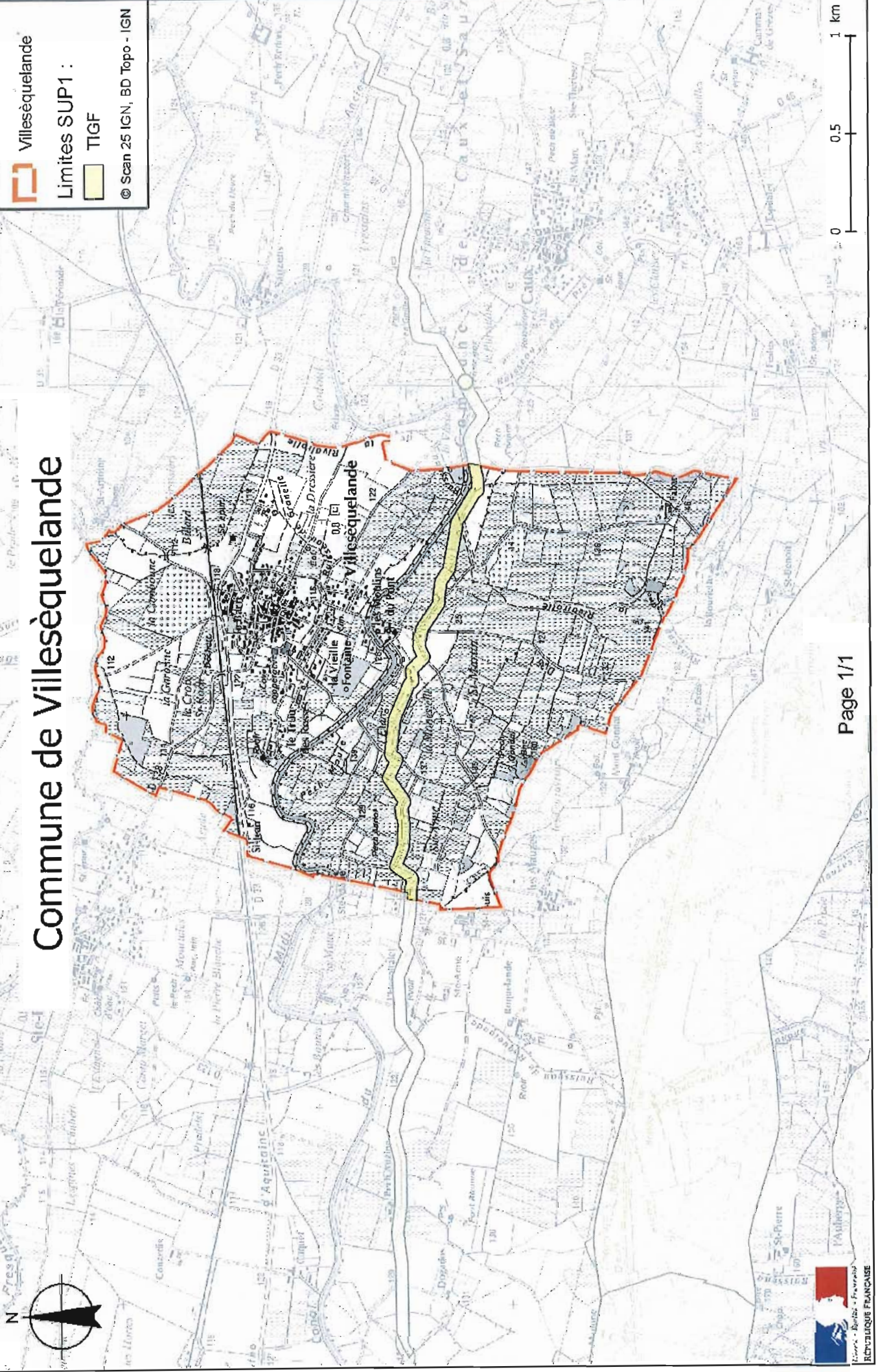
Carcassonne, le **20 JUIN 2018**

Pour le préfet et par délégation
Le Secrétaire Général de la Préfecture


Claude VO-DINH

(1) La carte des servitudes d'utilité publique annexée au présent arrêté peut être consultée dans les services de la Préfecture de l'Aude et de la Direction Régionale de l'Environnement de l'Aménagement et du Logement Occitanie, ainsi que dans l'établissement public compétent ou la mairie de la commune concernée

Commune de Villesèquelande





Liberté • Égalité • Fraternité

RÉPUBLIQUE FRANÇAISE

PRÉFET DE L'AUDE

Direction Régionale de l'Environnement
de l'Aménagement et du Logement

Direction des risques industriels

**Arrêté préfectoral n° DREAL-2018-11-098
INSTITUANT DES SERVITUDES D'UTILITÉ PUBLIQUE
prenant en compte la maîtrise des risques autour des canalisations de transport de gaz
naturel ou assimilé, d'hydrocarbures et de produits chimiques
sur le territoire de la Commune de Villesisclé**

Le préfet de l'Aude,
Chevalier de la Légion d'Honneur,
Chevalier de l'Ordre National du Mérite

VU le code de l'environnement, et notamment ses articles L. 555-16, R. 555-30 et R. 555-31 ;

VU le code de l'urbanisme notamment ses articles L.101-2, L.132-1, L.132-2, L.151-1 et suivants,
L.153-60, L.161-1 et suivants, L.163-10, R.431-16 ;

VU le code de la construction et de l'habitation, notamment ses articles R. 122-22 et R. 123-46 ;

VU l'arrêté du 5 mars 2014 modifié définissant les modalités d'application du chapitre V du titre V
du livre V du code de l'environnement et portant règlement de la sécurité des canalisations de
transport de gaz naturel ou assimilé, d'hydrocarbures et de produits chimiques ;

VU l'étude de dangers du transporteur TIGF en date du 15/09/2014;

VU le rapport de la Direction régionale de l'environnement, de l'aménagement et du logement de
la région Occitanie, en date du 19/01/2018 ;

VU l'avis émis par le Conseil départemental de l'environnement et des risques sanitaires et
technologiques de l'Aude, le 22/03/2018 ;

CONSIDÉRANT que les canalisations de transport de gaz naturel ou assimilé, d'hydrocarbures et
de produits chimiques, en service à la date de l'entrée en vigueur des articles R554-41 et suivants
du code de l'environnement, doivent faire l'objet d'institution de servitudes d'utilité publique
relatives à la maîtrise de l'urbanisation en raison des dangers et des inconvénients qu'elles
présentent;

CONSIDÉRANT que selon l'article L 555-16 du code de l'environnement, les périmètres à
l'intérieur desquels les dispositions en matière de maîtrise de l'urbanisation s'appliquent sont
déterminés par les risques susceptibles d'être créés par une canalisation de transport en service,
notamment les risques d'incendie, d'explosion ou d'émanation de produits toxiques, menaçant
gravement la santé ou la sécurité des personnes;

SUR proposition du Secrétaire Général de la Préfecture de l'AUDE,

52 rue Jean Bringer – CS 20001 – 11836 CARCASSONNE Cedex 9

Téléphone : 04 68 10 27 00 – Télécopie : 04 68 72 32 98

Site Internet des services de l'État dans l'Aude : <http://www.aude.gouv.fr/> - Facebook :

<http://www.facebook.com/prefecture.aude>

ARRETE :

ARTICLE 1 : – Des servitudes d'utilité publique sont instituées dans les zones d'effets générées par les phénomènes dangereux susceptibles de se produire sur les canalisations de transport décrites ci-après, conformément aux distances figurant dans les tableaux ci-dessous et reproduites sur la carte annexée⁽¹⁾ au présent arrêté.

Seules les distances SUP1 sont reproduites dans la carte annexée au présent arrêté. Les restrictions supplémentaires fixées par l'article 2 pour les projets d'urbanisme dont l'emprise atteint les SUP 2 ou 3 sont mises en œuvre dans le cadre de l'instruction de l'analyse de compatibilité obligatoire pour tout projet dont l'emprise atteint la SUP 1.

NOTA : Dans les tableaux ci-dessous :

- PMS : Pression Maximale de Service de la canalisation
- DN : Diamètre Nominal de la canalisation.
- Distances S.U.P. : Distances en mètres de part et d'autre de la canalisation définissant les limites des zones concernées par les servitudes d'utilité publique.

En cas d'écart entre les valeurs des distances SUP figurant dans les tableaux ci-dessous et la représentation cartographique des SUP telle qu'annexée au présent arrêté, les valeurs des tableaux font foi, appliquées au tracé réel des canalisations concernées.

Nom de la commune : Villesiclé

Code INSEE :11438

CANALISATIONS DE TRANSPORT DE GAZ NATUREL EXPLOITÉE PAR LE TRANSPORTEUR :

TIGF (Transport et Infrastructures Gaz France) devenu Teréga
Espace Volta - 40 Avenue de l'Europe - CS 20522 - 64000 PAU

Ouvrages traversant la commune :

| Nom de la canalisation | PMS (bar) | DN | Longueur dans la commune (en mètres) | Implantation | Distances S.U.P. (en mètres de part et d'autre de la canalisation) | | |
|--|-----------|-----|--------------------------------------|--------------|--|------|------|
| | | | | | SUP1 | SUP2 | SUP3 |
| 11 - DN 150 LAURABUC-MONTREAL SUD | 66.2 | 150 | 2403 | ENTERRE | 50 | 5 | 5 |
| 11 - DN 300 LAURABUC-MONTREAL SUD | 66.2 | 300 | 2434 | ENTERRE | 100 | 5 | 5 |
| 11 - DN 800 LAURABUC GAFETTE-MONTREAL CAMMAS | 80.0 | 800 | 2824 | ENTERRE | 395 | 5 | 5 |

Ouvrages ne traversant pas la commune, mais dont les zones d'effets atteignent cette dernière :

Néant

Installations annexes situées sur la commune :

Néant

Installations annexes non situées sur la commune, mais dont les zones d'effets atteignent cette dernière :

Néant

ARTICLE 2 :- Conformément à l'article R. 555-30 b) du code de l'environnement, les servitudes sont les suivantes, en fonction des zones d'effets :

Servitude SUP1, correspondant à la zone d'effets létaux (PEL) du phénomène dangereux de référence majorant au sens de l'article R555-10-1 du code de l'environnement :

La délivrance d'un permis de construire relatif à un établissement recevant du public susceptible de recevoir plus de 100 personnes ou à un immeuble de grande hauteur et son ouverture est subordonnée à la fourniture d'une analyse de compatibilité ayant reçu l'avis favorable du transporteur ou, en cas d'avis défavorable du transporteur, l'avis favorable du Préfet rendu au vu de l'expertise mentionnée au III de l'article R 555-31 du code de l'environnement.

L'analyse de compatibilité est établie conformément aux dispositions de l'arrêté ministériel du 5 mars 2014 modifié susvisé.

Servitude SUP2, correspondant à la zone d'effets létaux (PEL) du phénomène dangereux de référence réduit au sens de l'article R555-10-1 du code de l'environnement :

L'ouverture d'un établissement recevant du public susceptible de recevoir plus de 300 personnes ou d'un immeuble de grande hauteur est interdite.

Servitude SUP3, correspondant à la zone d'effets létaux significatifs (ELS) du phénomène dangereux de référence réduit au sens de l'article R555-10-1 du code de l'environnement :

L'ouverture d'un établissement recevant du public susceptible de recevoir plus de 100 personnes ou d'un immeuble de grande hauteur est interdite.

ARTICLE 3. – Conformément à l'article R555-30-1 du code de l'environnement, le maire informe le transporteur de toute demande de permis de construire, de certificat d'urbanisme opérationnel ou de permis d'aménager concernant un projet situé dans l'une des zones définies à l'article 2.

ARTICLE 4. – Les servitudes instituées par le présent arrêté sont annexées aux plans locaux d'urbanisme et aux cartes communales des communes concernées conformément aux articles L.151-43, L.153-60, L.161-1 et L163-10 du code de l'urbanisme.

ARTICLE 5. – En application du R554-60 du code de l'environnement, le présent arrêté sera publié au recueil des actes administratifs et sur le site internet de l'Aude et adressé au maire de la commune de Villesisclé.

ARTICLE 6. – Cet arrêté pourra faire l'objet d'un recours contentieux auprès du tribunal administratif de Montpellier dans un délai de 2 mois à compter de sa publication.

ARTICLE 7. – Le Secrétaire Général de la Préfecture de l'Aude, le président de l'établissement public compétent ou le maire de la commune de Villesisclé, le Directeur Départemental de l'Aude, le Directeur Régional de l'Environnement, de l'Aménagement et du Logement Occitanie, sont chargés chacun en ce qui le concerne de l'exécution du présent arrêté dont une copie leur sera adressée, ainsi qu'au Directeur Général de TIGF devenu Teréga.

Carcassonne, le 20 JUIN 2018

Pour le préfet et par délégation
Le Secrétaire Général de la Préfecture


Claude VO-DINH

(1) La carte des servitudes d'utilité publique annexée au présent arrêté peut être consultée dans les services de la Préfecture de l'Aude et de la Direction Régionale de l'Environnement de l'Aménagement et du Logement Occitanie, ainsi que dans l'établissement public compétent ou la mairie de la commune concernée

