



*Liberté • Égalité • Fraternité*  
RÉPUBLIQUE FRANÇAISE

AUDE

RECUEIL DES ACTES  
ADMINISTRATIFS SPÉCIAL  
N° 06 - JUILLET 2018

PUBLIÉ LE 12 JUILLET 2018

DREAL OCCITANIE

- Direction des risques industriels

# SOMMAIRE

## DREAL

### DRI

Arrêté préfectoral n° DREAL-2018-11-001 instituant des servitudes d'utilité publique prenant en compte la maîtrise des risques autour des canalisations de transport de gaz naturel ou assimilé, d'hydrocarbures et de produits chimiques sur le territoire de la commune de CASTELNAUDARY.....	1
---	---

Arrêtés préfectoraux instituant des servitudes d'utilité publique prenant en compte la maîtrise des risques autour des canalisations de transport de gaz naturel ou assimilé, d'hydrocarbures et de produits chimiques :

**du n° DREAL-2018-11-003 au n°DREAL-2018-11-020 - communes de :**

- ALAIRAC.....	6
- ALET-les-BAINS.....	10
- ANTUGNAC.....	14
- ARGELIERS.....	18
- ARGENS-MINERVOIS.....	23
- ARZENS.....	27
- BAGES.....	32
- BARAIGNE.....	36
- BARBAIRA.....	41
- BELFLOU.....	46
- BIZANET.....	50
- BIZE-MINERVOIS.....	54
- BOUTENAC.....	58
- BRAM.....	62
- BRUGAIROLLES.....	67
- CAILHAU.....	72
- CAILHABEL.....	76



*Liberté • Égalité • Fraternité*

RÉPUBLIQUE FRANÇAISE

PRÉFET DE L'AUDE

Direction Régionale de l'Environnement  
de l'Aménagement et du Logement

Direction des risques industriels

**Arrêté préfectoral n° DREAL-2018-11-001  
INSTITUANT DES SERVITUDES D'UTILITÉ PUBLIQUE  
prenant en compte la maîtrise des risques autour des canalisations de transport de gaz  
naturel ou assimilé, d'hydrocarbures et de produits chimiques  
sur le territoire de la Commune de Castelnaudary**

Le préfet de l'Aude,  
Chevalier de la Légion d'Honneur,  
Chevalier de l'Ordre National du Mérite

VU le code de l'environnement, et notamment ses articles L. 555-16, R. 555-30 et R. 555-31 ;

VU le code de l'urbanisme notamment ses articles L.101-2, L.132-1, L.132-2, L.151-1 et suivants, L.153-60, L.161-1 et suivants, L.163-10, R.431-16 ;

VU le code de la construction et de l'habitation, notamment ses articles R. 122-22 et R. 123-46 ;

VU l'arrêté du 5 mars 2014 modifié définissant les modalités d'application du chapitre V du titre V du livre V du code de l'environnement et portant règlement de la sécurité des canalisations de transport de gaz naturel ou assimilé, d'hydrocarbures et de produits chimiques ;

VU l'étude de dangers du transporteur TIGF en date du 15/09/2014;

VU le rapport de la Direction régionale de l'environnement, de l'aménagement et du logement de la région Occitanie, en date du 19/01/2018 ;

VU l'avis émis par le Conseil départemental de l'environnement et des risques sanitaires et technologiques de l'Aude, le 22/03/2018 ;

CONSIDÉRANT que les canalisations de transport de gaz naturel ou assimilé, d'hydrocarbures et de produits chimiques, en service à la date de l'entrée en vigueur des articles R554-41 et suivants du code de l'environnement, doivent faire l'objet d'institution de servitudes d'utilité publique relatives à la maîtrise de l'urbanisation en raison des dangers et des inconvénients qu'elles présentent;

CONSIDÉRANT que selon l'article L 555-16 du code de l'environnement, les périmètres à l'intérieur desquels les dispositions en matière de maîtrise de l'urbanisation s'appliquent sont déterminés par les risques susceptibles d'être créés par une canalisation de transport en service, notamment les risques d'incendie, d'explosion ou d'émanation de produits toxiques, menaçant gravement la santé ou la sécurité des personnes;

SUR proposition du Secrétaire Général de la Préfecture de l'AUDE,

52 rue Jean Bringer – CS 20001 – 11836 CARCASSONNE Cedex 9

Téléphone : 04 68 10 27 00 – Télécopie : 04 68 72 32 98

Site Internet des services de l'État dans l'Aude : <http://www.aude.gouv.fr/> - Facebook :

<http://www.facebook.com/prefecture.aude>

## A R R E T E :

**ARTICLE 1** : – Des servitudes d'utilité publique sont instituées dans les zones d'effets générées par les phénomènes dangereux susceptibles de se produire sur les canalisations de transport décrites ci-après, conformément aux distances figurant dans les tableaux ci-dessous et reproduites sur la carte annexée<sup>(1)</sup> au présent arrêté.

Seules les distances SUP1 sont reproduites dans la carte annexée au présent arrêté. Les restrictions supplémentaires fixées par l'article 2 pour les projets d'urbanisme dont l'emprise atteint les SUP 2 ou 3 sont mises en œuvre dans le cadre de l'instruction de l'analyse de compatibilité obligatoire pour tout projet dont l'emprise atteint la SUP 1.

NOTA : Dans les tableaux ci-dessous :

- PMS : Pression Maximale de Service de la canalisation
- DN : Diamètre Nominal de la canalisation.
- Distances S.U.P. : Distances en mètres de part et d'autre de la canalisation définissant les limites des zones concernées par les servitudes d'utilité publique.

En cas d'écart entre les valeurs des distances SUP figurant dans les tableaux ci-dessous et la représentation cartographique des SUP telle qu'annexée au présent arrêté, les valeurs des tableaux font foi, appliquées au tracé réel des canalisations concernées.

**Nom de la commune : Castelnaudary**

**Code INSEE :11076**

### CANALISATIONS DE TRANSPORT DE GAZ NATUREL EXPLOITÉE PAR LE TRANSPORTEUR :

TIGF (Transport et Infrastructures Gaz France) devenu Teréga  
Espace Volta - 40 Avenue de l'Europe - CS 20522 - 64000 PAU

### Ouvrages traversant la commune :

Nom de la canalisation	PMS (bar)	DN	Longueur dans la commune (en mètres)	Implantation	Distances S.U.P. (en mètres de part et d'autre de la canalisation)		
					SUP1	SUP2	SUP3
11 - DN 100 MAS STE PUELLES NORD- LASBORDES	66.2	100	8073	ENTERRE	30	5	5
11 - DN 050 ST GOBAIN TERREAL CASTELNAUDARY	66.2	50	777	ENTERRE	15	5	5
11 - DN 040/050 GrDF CASTELNAUDARY	66.2	50	319	ENTERRE	15	5	5
11 - DN 080 GrDF CASTELNAUDARY	66.2	80	342	ENTERRE	20	5	5

**Servitude SUP3**, correspondant à la zone d'effets létaux significatifs (ELS) du phénomène dangereux de référence réduit au sens de l'article R555-10-1 du code de l'environnement :

L'ouverture d'un établissement recevant du public susceptible de recevoir plus de 100 personnes ou d'un immeuble de grande hauteur est interdite.

**ARTICLE 3.** – Conformément à l'article R555-30-1 du code de l'environnement, le maire informe le transporteur de toute demande de permis de construire, de certificat d'urbanisme opérationnel ou de permis d'aménager concernant un projet situé dans l'une des zones définies à l'article 2.

**ARTICLE 4.** – Les servitudes instituées par le présent arrêté sont annexées aux plans locaux d'urbanisme et aux cartes communales des communes concernées conformément aux articles L.151-43, L.153-60, L.161-1 et L163-10 du code de l'urbanisme.

**ARTICLE 5.** – En application du R554-60 du code de l'environnement, le présent arrêté sera publié au recueil des actes administratifs et sur le site internet de l'Aude et adressé au maire de la commune de Castelnaudary.


**ARTICLE 6.** – Cet arrêté pourra faire l'objet d'un recours contentieux auprès du tribunal administratif de Montpellier dans un délai de 2 mois à compter de sa publication.

**ARTICLE 7.** – Le Secrétaire Général de la Préfecture de l'Aude, le président de l'établissement public compétent ou le maire de la commune de Castelnaudary, le Directeur Départemental de l'Aude, le Directeur Régional de l'Environnement, de l'Aménagement et du Logement Occitanie, sont chargés chacun en ce qui le concerne de l'exécution du présent arrêté dont une copie leur sera adressée, ainsi qu'au Directeur Général de TIGF devenu Teréga.

Carcassonne, le

**20 JUIN 2018**

Pour le préfet et par délégation  
Le Secrétaire Général de la Préfecture

  
Claude VO-DINH

(1) La carte des servitudes d'utilité publique annexée au présent arrêté peut être consultée dans les services de la Préfecture de l'Aude et de la Direction Régionale de l'Environnement de l'Aménagement et du Logement Occitanie, ainsi que dans l'établissement public compétent ou la mairie de la commune concernée

**Ouvrages ne traversant pas la commune, mais dont les zones d'effets atteignent cette dernière :**

Nom de la canalisation	PMS (bar)	DN	Implantation	Distances S.U.P. en mètres (de part et d'autre de la canalisation)		
				SUP1	SUP2	SUP3
11 - DN 300 MAS STE PUELLES SUD-LAURABUC	66.2	300	ENTERRE	100	5	5
11 - DN 800 BARAIGNE-LAURABUC GAFETTE	80.0	800	ENTERRE	395	5	5

**Installations annexes situées sur la commune :**

Nom de l'installation	Distances S.U.P. en mètres (à partir de l'installation)		
	SUP1 (*)	SUP2	SUP3
PL-SAINT GOBAIN TERREAL CASTELNAUDARY	35	6	6
RO-SEC.ST GOBAIN TERREAL CASTELNAUDARY	35	6	6
PL-GRDF CASTELNAUDARY	35	6	6
RO-SECURITE GRDF CASTELNAUDARY	35	6	6
PS-CASTELNAUDARY, SAINT GOBAIN TERREAL	35	6	6
PS-CASTELNAUDARY, GRDF	35	6	6
PS-CASTELNAUDARY, ARRIVEE GRDF	35	6	6

\* NOTA : Si la SUP1 du tracé adjacent est plus large que celle de l'installation annexe, c'est elle qui doit être prise en compte au droit de l'installation annexe.

**Installations annexes non situées sur la commune, mais dont les zones d'effets atteignent cette dernière :**

Néant

**ARTICLE 2** :– Conformément à l'article R. 555-30 b) du code de l'environnement, les servitudes sont les suivantes, en fonction des zones d'effets :

**Servitude SUP1**, correspondant à la zone d'effets létaux (PEL) du phénomène dangereux de référence majorant au sens de l'article R555-10-1 du code de l'environnement :

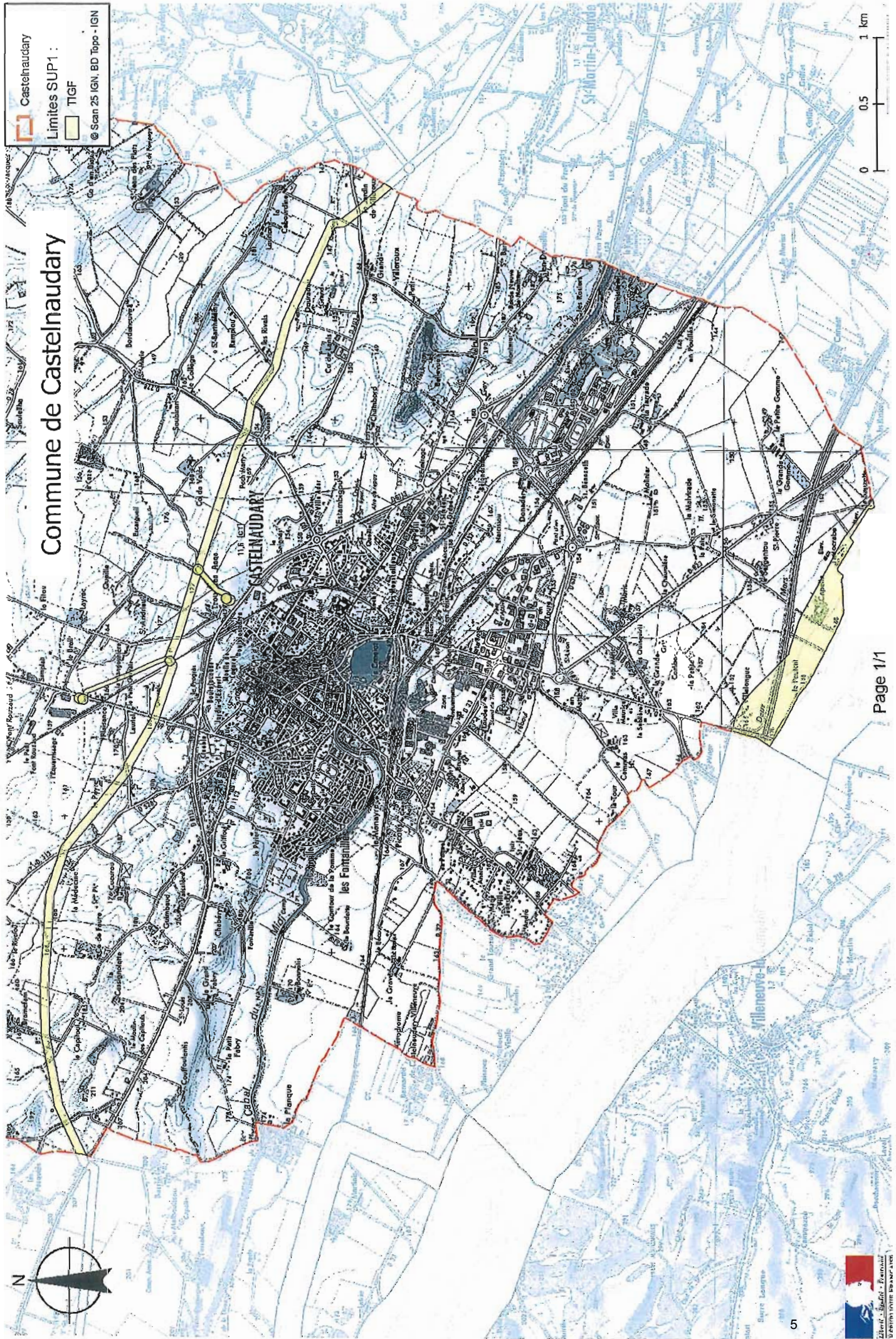
La délivrance d'un permis de construire relatif à un établissement recevant du public susceptible de recevoir plus de 100 personnes ou à un immeuble de grande hauteur et son ouverture est subordonnée à la fourniture d'une analyse de compatibilité ayant reçu l'avis favorable du transporteur ou, en cas d'avis défavorable du transporteur, l'avis favorable du Préfet rendu au vu de l'expertise mentionnée au III de l'article R 555-31 du code de l'environnement.

L'analyse de compatibilité est établie conformément aux dispositions de l'arrêté ministériel du 5 mars 2014 modifié susvisé.

**Servitude SUP2**, correspondant à la zone d'effets létaux (PEL) du phénomène dangereux de référence réduit au sens de l'article R555-10-1 du code de l'environnement :

L'ouverture d'un établissement recevant du public susceptible de recevoir plus de 300 personnes ou d'un immeuble de grande hauteur est interdite.









*Liberté • Égalité • Fraternité*

RÉPUBLIQUE FRANÇAISE

PRÉFET DE L'AUDE

Direction Régionale de l'Environnement  
de l'Aménagement et du Logement

Direction des risques industriels

**Arrêté préfectoral n° DREAL-2018-11-003  
INSTITUANT DES SERVITUDES D'UTILITÉ PUBLIQUE  
prenant en compte la maîtrise des risques autour des canalisations de transport de gaz  
naturel ou assimilé, d'hydrocarbures et de produits chimiques  
sur le territoire de la Commune de Alairac**

Le préfet de l'Aude,  
Chevalier de la Légion d'Honneur,  
Chevalier de l'Ordre National du Mérite

VU le code de l'environnement, et notamment ses articles L. 555-16, R. 555-30 et R. 555-31 ;

VU le code de l'urbanisme notamment ses articles L.101-2, L.132-1, L.132-2, L.151-1 et suivants, L.153-60, L.161-1 et suivants, L.163-10, R.431-16 ;

VU le code de la construction et de l'habitation, notamment ses articles R. 122-22 et R. 123-46 ;

VU l'arrêté du 5 mars 2014 modifié définissant les modalités d'application du chapitre V du titre V du livre V du code de l'environnement et portant règlement de la sécurité des canalisations de transport de gaz naturel ou assimilé, d'hydrocarbures et de produits chimiques ;

VU l'étude de dangers du transporteur TIGF en date du 15/09/2014;

VU le rapport de la Direction régionale de l'environnement, de l'aménagement et du logement de la région Occitanie, en date du 19/01/2018 ;

VU l'avis émis par le Conseil départemental de l'environnement et des risques sanitaires et technologiques de l'Aude, le 22/03/2018 ;

CONSIDÉRANT que les canalisations de transport de gaz naturel ou assimilé, d'hydrocarbures et de produits chimiques, en service à la date de l'entrée en vigueur des articles R554-41 et suivants du code de l'environnement, doivent faire l'objet d'institution de servitudes d'utilité publique relatives à la maîtrise de l'urbanisation en raison des dangers et des inconvénients qu'elles présentent;

CONSIDÉRANT que selon l'article L 555-16 du code de l'environnement, les périmètres à l'intérieur desquels les dispositions en matière de maîtrise de l'urbanisation s'appliquent sont déterminés par les risques susceptibles d'être créés par une canalisation de transport en service, notamment les risques d'incendie, d'explosion ou d'émanation de produits toxiques, menaçant gravement la santé ou la sécurité des personnes;

SUR proposition du Secrétaire Général de la Préfecture de l'AUDE,

52 rue Jean Bringer – CS 20001 – 11836 CARCASSONNE Cedex 9

Téléphone : 04 68 10 27 00 – Télécopie : 04 68 72 32 98

Site Internet des services de l'État dans l'Aude : <http://www.aude.gouv.fr/> - Facebook :

<http://www.facebook.com/prefecture.aude>



## ARRETE :

**ARTICLE 1 :** – Des servitudes d'utilité publique sont instituées dans les zones d'effets générées par les phénomènes dangereux susceptibles de se produire sur les canalisations de transport décrites ci-après, conformément aux distances figurant dans les tableaux ci-dessous et reproduites sur la carte annexée<sup>(1)</sup> au présent arrêté.

Seules les distances SUP1 sont reproduites dans la carte annexée au présent arrêté. Les restrictions supplémentaires fixées par l'article 2 pour les projets d'urbanisme dont l'emprise atteint les SUP 2 ou 3 sont mises en œuvre dans le cadre de l'instruction de l'analyse de compatibilité obligatoire pour tout projet dont l'emprise atteint la SUP 1.

NOTA : Dans les tableaux ci-dessous :

- PMS : Pression Maximale de Service de la canalisation
- DN : Diamètre Nominal de la canalisation.
- Distances S.U.P. : Distances en mètres de part et d'autre de la canalisation définissant les limites des zones concernées par les servitudes d'utilité publique.

En cas d'écart entre les valeurs des distances SUP figurant dans les tableaux ci-dessous et la représentation cartographique des SUP telle qu'annexée au présent arrêté, les valeurs des tableaux font foi, appliquées au tracé réel des canalisations concernées.

**Nom de la commune : Alairac**

**Code INSEE :11005**

### CANALISATIONS DE TRANSPORT DE GAZ NATUREL EXPLOITÉE PAR LE TRANSPORTEUR :

TIGF (Transport et Infrastructures Gaz France) devenu Teréga  
Espace Volta - 40 Avenue de l'Europe - CS 20522 - 64000 PAU

### Ouvrages traversant la commune :

Nom de la canalisation	PMS (bar)	DN	Longueur dans la commune (en mètres)	Implantation	Distances S.U.P. (en mètres de part et d'autre de la canalisation)		
					SUP1	SUP2	SUP3
11 - DN 300 MONTREAL SUD-CARCASSONNE CAVANAC	66.2	300	2065	ENTERRE	100	5	5
11 - DN 800 MONTREAL CAMMAS-CAZILHAC	80.0	800	2183	ENTERRE	395	5	5

### Ouvrages ne traversant pas la commune, mais dont les zones d'effets atteignent cette dernière :

Néant

### Installations annexes situées sur la commune :

Néant

### Installations annexes non situées sur la commune, mais dont les zones d'effets atteignent cette dernière :

Néant

**ARTICLE 2** :– Conformément à l'article R. 555-30 b) du code de l'environnement, les servitudes sont les suivantes, en fonction des zones d'effets :

**Servitude SUP1**, correspondant à la zone d'effets létaux (PEL) du phénomène dangereux de référence majorant au sens de l'article R555-10-1 du code de l'environnement :

La délivrance d'un permis de construire relatif à un établissement recevant du public susceptible de recevoir plus de 100 personnes ou à un immeuble de grande hauteur et son ouverture est subordonnée à la fourniture d'une analyse de compatibilité ayant reçu l'avis favorable du transporteur ou, en cas d'avis défavorable du transporteur, l'avis favorable du Préfet rendu au vu de l'expertise mentionnée au III de l'article R 555-31 du code de l'environnement.

L'analyse de compatibilité est établie conformément aux dispositions de l'arrêté ministériel du 5 mars 2014 modifié susvisé.

**Servitude SUP2**, correspondant à la zone d'effets létaux (PEL) du phénomène dangereux de référence réduit au sens de l'article R555-10-1 du code de l'environnement :

L'ouverture d'un établissement recevant du public susceptible de recevoir plus de 300 personnes ou d'un immeuble de grande hauteur est interdite.

**Servitude SUP3**, correspondant à la zone d'effets létaux significatifs (ELS) du phénomène dangereux de référence réduit au sens de l'article R555-10-1 du code de l'environnement :

L'ouverture d'un établissement recevant du public susceptible de recevoir plus de 100 personnes ou d'un immeuble de grande hauteur est interdite.

**ARTICLE 3.** – Conformément à l'article R555-30-1 du code de l'environnement, le maire informe le transporteur de toute demande de permis de construire, de certificat d'urbanisme opérationnel ou de permis d'aménager concernant un projet situé dans l'une des zones définies à l'article 2.

**ARTICLE 4.** – Les servitudes instituées par le présent arrêté sont annexées aux plans locaux d'urbanisme et aux cartes communales des communes concernées conformément aux articles L.151-43, L.153-60, L.161-1 et L163-10 du code de l'urbanisme.

**ARTICLE 5.** – En application du R554-60 du code de l'environnement, le présent arrêté sera publié au recueil des actes administratifs et sur le site internet de l'Aude et adressé au maire de la commune de Alairac.

**ARTICLE 6.** – Cet arrêté pourra faire l'objet d'un recours contentieux auprès du tribunal administratif de Montpellier dans un délai de 2 mois à compter de sa publication.

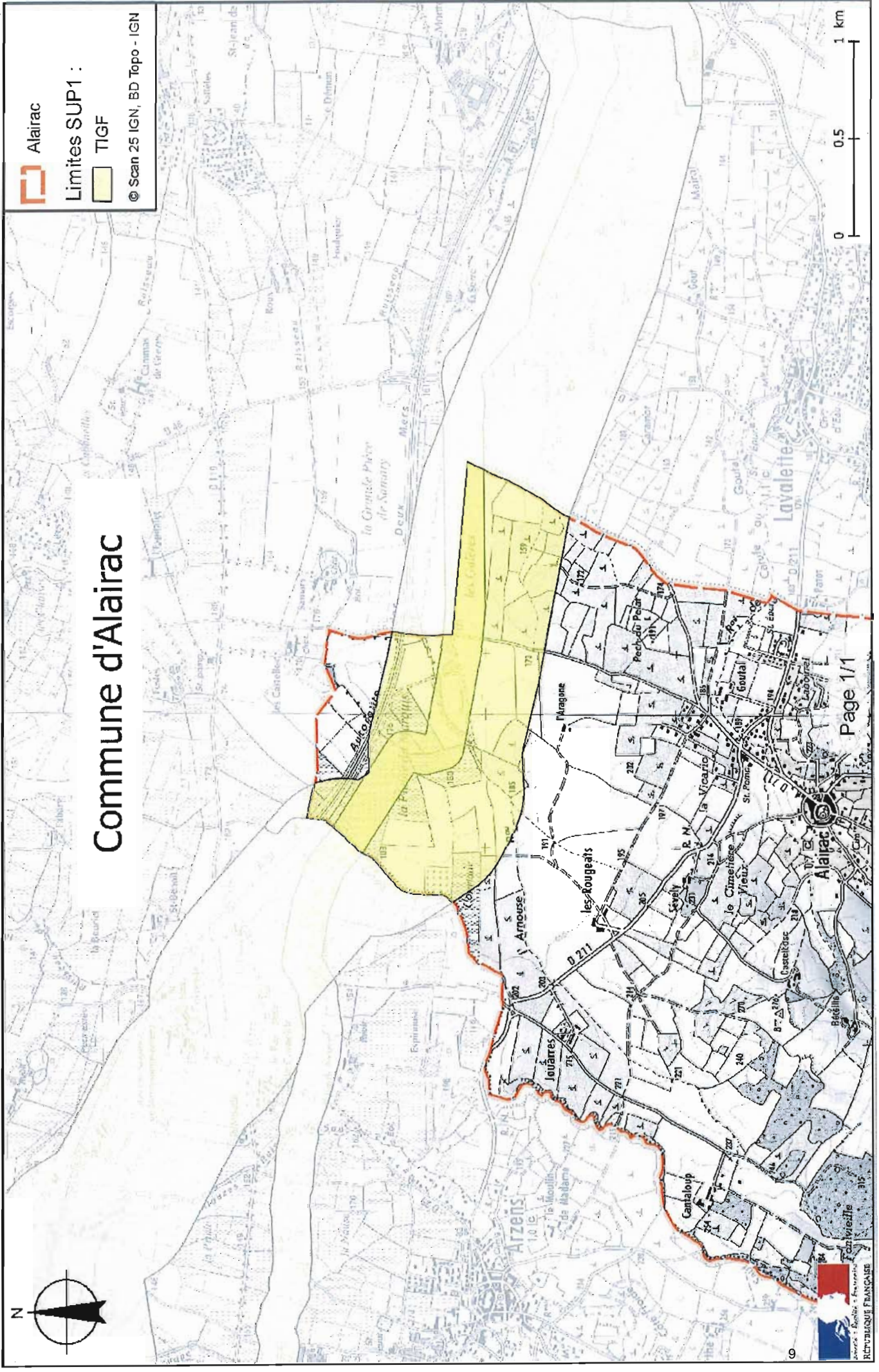
**ARTICLE 7.** – Le Secrétaire Général de la Préfecture de l'Aude, le président de l'établissement public compétent ou le maire de la commune de Alairac, le Directeur Départemental de l'Aude, le Directeur Régional de l'Environnement, de l'Aménagement et du Logement Occitanie, sont chargés chacun en ce qui le concerne de l'exécution du présent arrêté dont une copie leur sera adressée, ainsi qu'au Directeur Général de TIGF devenu Teréga.

Carcassonne, le **20 JUIN 2018**

Pour le préfet et par délégation  
Le Secrétaire Général de la Préfecture

  
Claude VO-DINH

(1) La carte des servitudes d'utilité publique annexée au présent arrêté peut être consultée dans les services de la Préfecture de l'Aude et de la Direction Régionale de l'Environnement de l'Aménagement et du Logement Occitanie, ainsi que dans l'établissement public compétent ou la mairie de la commune concernée







*Liberté • Égalité • Fraternité*

RÉPUBLIQUE FRANÇAISE

PRÉFET DE L'AUDE

Direction Régionale de l'Environnement  
de l'Aménagement et du Logement

Direction des risques industriels

**Arrêté préfectoral n° DREAL-2018-11-004  
INSTITUANT DES SERVITUDES D'UTILITÉ PUBLIQUE  
prenant en compte la maîtrise des risques autour des canalisations de transport de gaz  
naturel ou assimilé, d'hydrocarbures et de produits chimiques  
sur le territoire de la Commune de Alet-les-Bains**

Le préfet de l'Aude,  
Chevalier de la Légion d'Honneur,  
Chevalier de l'Ordre National du Mérite

VU le code de l'environnement, et notamment ses articles L. 555-16, R. 555-30 et R. 555-31 ;

VU le code de l'urbanisme notamment ses articles L.101-2, L.132-1, L.132-2, L.151-1 et suivants, L.153-60, L.161-1 et suivants, L.163-10, R.431-16 ;

VU le code de la construction et de l'habitation, notamment ses articles R. 122-22 et R. 123-46 ;

VU l'arrêté du 5 mars 2014 modifié définissant les modalités d'application du chapitre V du titre V du livre V du code de l'environnement et portant règlement de la sécurité des canalisations de transport de gaz naturel ou assimilé, d'hydrocarbures et de produits chimiques ;

VU l'étude de dangers du transporteur TIGF en date du 15/09/2014;

VU le rapport de la Direction régionale de l'environnement, de l'aménagement et du logement de la région Occitanie, en date du 19/01/2018 ;

VU l'avis émis par le Conseil départemental de l'environnement et des risques sanitaires et technologiques de l'Aude, le 22/03/2018 ;

CONSIDÉRANT que les canalisations de transport de gaz naturel ou assimilé, d'hydrocarbures et de produits chimiques, en service à la date de l'entrée en vigueur des articles R554-41 et suivants du code de l'environnement, doivent faire l'objet d'institution de servitudes d'utilité publique relatives à la maîtrise de l'urbanisation en raison des dangers et des inconvénients qu'elles présentent;

CONSIDÉRANT que selon l'article L 555-16 du code de l'environnement, les périmètres à l'intérieur desquels les dispositions en matière de maîtrise de l'urbanisation s'appliquent sont déterminés par les risques susceptibles d'être créés par une canalisation de transport en service, notamment les risques d'incendie, d'explosion ou d'émanation de produits toxiques, menaçant gravement la santé ou la sécurité des personnes;

SUR proposition du Secrétaire Général de la Préfecture de l'AUDE,

52 rue Jean Bringer – CS 20001 – 11836 CARCASSONNE Cedex 9

Téléphone : 04 68 10 27 00 – Télécopie : 04 68 72 32 98

Site Internet des services de l'État dans l'Aude : <http://www.aude.gouv.fr/> - Facebook : <http://www.facebook.com/prefecture.aude>

## ARRETE :

**ARTICLE 1 :** – Des servitudes d'utilité publique sont instituées dans les zones d'effets générées par les phénomènes dangereux susceptibles de se produire sur les canalisations de transport décrites ci-après, conformément aux distances figurant dans les tableaux ci-dessous et reproduites sur la carte annexée<sup>(1)</sup> au présent arrêté.

Seules les distances SUP1 sont reproduites dans la carte annexée au présent arrêté. Les restrictions supplémentaires fixées par l'article 2 pour les projets d'urbanisme dont l'emprise atteint les SUP 2 ou 3 sont mises en œuvre dans le cadre de l'instruction de l'analyse de compatibilité obligatoire pour tout projet dont l'emprise atteint la SUP 1.

NOTA : Dans les tableaux ci-dessous :

- PMS : Pression Maximale de Service de la canalisation
- DN : Diamètre Nominal de la canalisation.
- Distances S.U.P. : Distances en mètres de part et d'autre de la canalisation définissant les limites des zones concernées par les servitudes d'utilité publique.

En cas d'écart entre les valeurs des distances SUP figurant dans les tableaux ci-dessous et la représentation cartographique des SUP telle qu'annexée au présent arrêté, les valeurs des tableaux font foi, appliquées au tracé réel des canalisations concernées.

**Nom de la commune : Alet-les-Bains**

**Code INSEE :11008**

### CANALISATIONS DE TRANSPORT DE GAZ NATUREL EXPLOITÉE PAR LE TRANSPORTEUR :

TIGF (Transport et Infrastructures Gaz France) devenu Teréga  
Espace Volta - 40 Avenue de l'Europe - CS 20522 - 64000 PAU

### Ouvrages traversant la commune :

Nom de la canalisation	PMS (bar)	DN	Longueur dans la commune (en mètres)	Implantation	Distances S.U.P. (en mètres de part et d'autre de la canalisation)		
					SUP1	SUP2	SUP3
11 - DN 100 LIMOUX-COUIZA	66.2	100	2071	ENTERRE	30	5	5

### Ouvrages ne traversant pas la commune, mais dont les zones d'effets atteignent cette dernière :

Néant

### Installations annexes situées sur la commune :

Néant

### Installations annexes non situées sur la commune, mais dont les zones d'effets atteignent cette dernière :

Néant

**ARTICLE 2** :– Conformément à l'article R. 555-30 b) du code de l'environnement, les servitudes sont les suivantes, en fonction des zones d'effets :

**Servitude SUP1**, correspondant à la zone d'effets létaux (PEL) du phénomène dangereux de référence majorant au sens de l'article R555-10-1 du code de l'environnement :

La délivrance d'un permis de construire relatif à un établissement recevant du public susceptible de recevoir plus de 100 personnes ou à un immeuble de grande hauteur et son ouverture est subordonnée à la fourniture d'une analyse de compatibilité ayant reçu l'avis favorable du transporteur ou, en cas d'avis défavorable du transporteur, l'avis favorable du Préfet rendu au vu de l'expertise mentionnée au III de l'article R 555-31 du code de l'environnement.

L'analyse de compatibilité est établie conformément aux dispositions de l'arrêté ministériel du 5 mars 2014 modifié susvisé.

**Servitude SUP2**, correspondant à la zone d'effets létaux (PEL) du phénomène dangereux de référence réduit au sens de l'article R555-10-1 du code de l'environnement :

L'ouverture d'un établissement recevant du public susceptible de recevoir plus de 300 personnes ou d'un immeuble de grande hauteur est interdite.

**Servitude SUP3**, correspondant à la zone d'effets létaux significatifs (ELS) du phénomène dangereux de référence réduit au sens de l'article R555-10-1 du code de l'environnement :

L'ouverture d'un établissement recevant du public susceptible de recevoir plus de 100 personnes ou d'un immeuble de grande hauteur est interdite.

**ARTICLE 3.** – Conformément à l'article R555-30-1 du code de l'environnement, le maire informe le transporteur de toute demande de permis de construire, de certificat d'urbanisme opérationnel ou de permis d'aménager concernant un projet situé dans l'une des zones définies à l'article 2.

**ARTICLE 4.** – Les servitudes instituées par le présent arrêté sont annexées aux plans locaux d'urbanisme et aux cartes communales des communes concernées conformément aux articles L.151-43, L.153-60, L.161-1 et L163-10 du code de l'urbanisme.

**ARTICLE 5.** – En application du R554-60 du code de l'environnement, le présent arrêté sera publié au recueil des actes administratifs et sur le site internet de l'Aude et adressé au maire de la commune de Alet-les-Bains.

**ARTICLE 6.** – Cet arrêté pourra faire l'objet d'un recours contentieux auprès du tribunal administratif de Montpellier dans un délai de 2 mois à compter de sa publication.

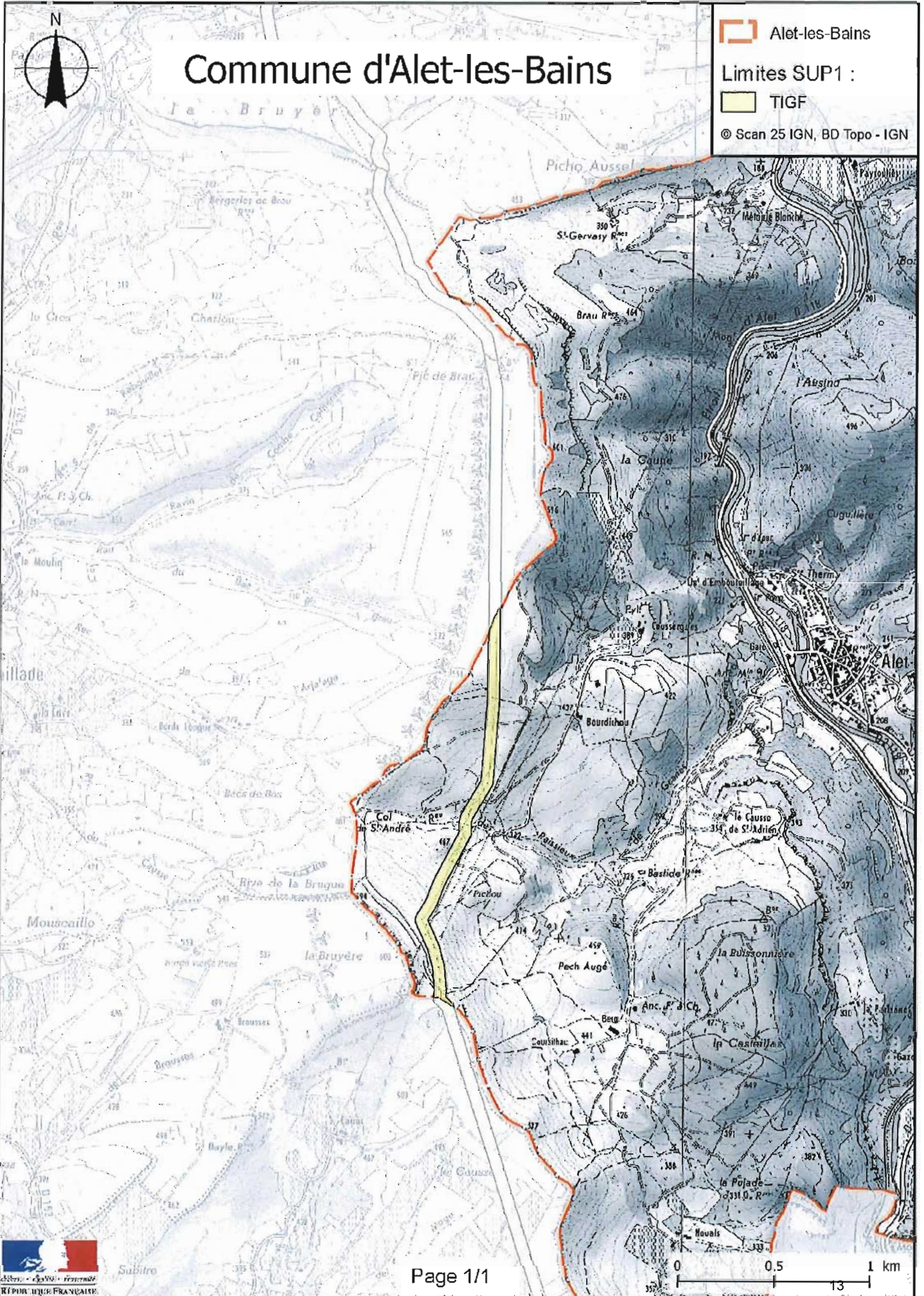
**ARTICLE 7.** – Le Secrétaire Général de la Préfecture de l'Aude, le président de l'établissement public compétent ou le maire de la commune de Alet-les-Bains, le Directeur Départemental de l'Aude, le Directeur Régional de l'Environnement, de l'Aménagement et du Logement Occitanie, sont chargés chacun en ce qui le concerne de l'exécution du présent arrêté dont une copie leur sera adressée, ainsi qu'au Directeur Général de TIGF devenu Teréga.

Carcassonne, le **20 JUIN 2018**

Pour le préfet et par délégation  
Le Secrétaire Général de la Préfecture

  
Claudé VO-DINH









*Liberté • Égalité • Fraternité*

RÉPUBLIQUE FRANÇAISE

PRÉFET DE L'AUDE

Direction Régionale de l'Environnement  
de l'Aménagement et du Logement

Direction des risques industriels

**Arrêté préfectoral n° DREAL-2018-11-005  
INSTITUANT DES SERVITUDES D'UTILITÉ PUBLIQUE  
prenant en compte la maîtrise des risques autour des canalisations de transport de gaz  
naturel ou assimilé, d'hydrocarbures et de produits chimiques  
sur le territoire de la Commune de Antugnac**

Le préfet de l'Aude,  
Chevalier de la Légion d'Honneur,  
Chevalier de l'Ordre National du Mérite

VU le code de l'environnement, et notamment ses articles L. 555-16, R. 555-30 et R. 555-31 ;

VU le code de l'urbanisme notamment ses articles L.101-2, L.132-1, L.132-2, L.151-1 et suivants, L.153-60, L.161-1 et suivants, L.163-10, R.431-16 ;

VU le code de la construction et de l'habitation, notamment ses articles R. 122-22 et R. 123-46 ;

VU l'arrêté du 5 mars 2014 modifié définissant les modalités d'application du chapitre V du titre V du livre V du code de l'environnement et portant règlement de la sécurité des canalisations de transport de gaz naturel ou assimilé, d'hydrocarbures et de produits chimiques ;

VU l'étude de dangers du transporteur TIGF en date du 15/09/2014;

VU le rapport de la Direction régionale de l'environnement, de l'aménagement et du logement de la région Occitanie, en date du 19/01/2018 ;

VU l'avis émis par le Conseil départemental de l'environnement et des risques sanitaires et technologiques de l'Aude, le 22/03/2018 ;

CONSIDÉRANT que les canalisations de transport de gaz naturel ou assimilé, d'hydrocarbures et de produits chimiques, en service à la date de l'entrée en vigueur des articles R554-41 et suivants du code de l'environnement, doivent faire l'objet d'institution de servitudes d'utilité publique relatives à la maîtrise de l'urbanisation en raison des dangers et des inconvénients qu'elles présentent;

CONSIDÉRANT que selon l'article L 555-16 du code de l'environnement, les périmètres à l'intérieur desquels les dispositions en matière de maîtrise de l'urbanisation s'appliquent sont déterminés par les risques susceptibles d'être créés par une canalisation de transport en service, notamment les risques d'incendie, d'explosion ou d'émanation de produits toxiques, menaçant gravement la santé ou la sécurité des personnes;

SUR proposition du Secrétaire Général de la Préfecture de l'AUDE,

52 rue Jean Bringer – CS 20001 – 11836 CARCASSONNE Cedex 9

Téléphone : 04 68 10 27 00 – Télécopie : 04 68 72 32 98

Site Internet des services de l'État dans l'Aude : <http://www.aude.gouv.fr/> - Facebook :

<http://www.facebook.com/prefecture.aude>

## ARRETE :

**ARTICLE 1 :** – Des servitudes d'utilité publique sont instituées dans les zones d'effets générées par les phénomènes dangereux susceptibles de se produire sur les canalisations de transport décrites ci-après, conformément aux distances figurant dans les tableaux ci-dessous et reproduites sur la carte annexée<sup>(1)</sup> au présent arrêté.

Seules les distances SUP1 sont reproduites dans la carte annexée au présent arrêté. Les restrictions supplémentaires fixées par l'article 2 pour les projets d'urbanisme dont l'emprise atteint les SUP 2 ou 3 sont mises en œuvre dans le cadre de l'instruction de l'analyse de compatibilité obligatoire pour tout projet dont l'emprise atteint la SUP 1.

NOTA : Dans les tableaux ci-dessous :

- PMS : Pression Maximale de Service de la canalisation
- DN : Diamètre Nominal de la canalisation.
- Distances S.U.P. : Distances en mètres de part et d'autre de la canalisation définissant les limites des zones concernées par les servitudes d'utilité publique.

En cas d'écart entre les valeurs des distances SUP figurant dans les tableaux ci-dessous et la représentation cartographique des SUP telle qu'annexée au présent arrêté, les valeurs des tableaux font foi, appliquées au tracé réel des canalisations concernées.

**Nom de la commune : Antugnac**

**Code INSEE :11010**

### CANALISATIONS DE TRANSPORT DE GAZ NATUREL EXPLOITÉE PAR LE TRANSPORTEUR :

TIGF (Transport et Infrastructures Gaz France) devenu Teréga  
Espace Volta - 40 Avenue de l'Europe - CS 20522 - 64000 PAU

### Ouvrages traversant la commune :

Nom de la canalisation	PMS (bar)	DN	Longueur dans la commune (en mètres)	Implantation	Distances S.U.P. (en mètres de part et d'autre de la canalisation)		
					SUP1	SUP2	SUP3
11 - DN 100 LIMOUX- COUIZA	66.2	100	2517	ENTERRE	30	5	5

### Ouvrages ne traversant pas la commune, mais dont les zones d'effets atteignent cette dernière :

Néant

### Installations annexes situées sur la commune :

Néant

### Installations annexes non situées sur la commune, mais dont les zones d'effets atteignent cette dernière :

Néant



**ARTICLE 2** :- Conformément à l'article R. 555-30 b) du code de l'environnement, les servitudes sont les suivantes, en fonction des zones d'effets :

**Servitude SUP1**, correspondant à la zone d'effets létaux (PEL) du phénomène dangereux de référence majorant au sens de l'article R555-10-1 du code de l'environnement :

La délivrance d'un permis de construire relatif à un établissement recevant du public susceptible de recevoir plus de 100 personnes ou à un immeuble de grande hauteur et son ouverture est subordonnée à la fourniture d'une analyse de compatibilité ayant reçu l'avis favorable du transporteur ou, en cas d'avis défavorable du transporteur, l'avis favorable du Préfet rendu au vu de l'expertise mentionnée au III de l'article R 555-31 du code de l'environnement.

L'analyse de compatibilité est établie conformément aux dispositions de l'arrêté ministériel du 5 mars 2014 modifié susvisé.

**Servitude SUP2**, correspondant à la zone d'effets létaux (PEL) du phénomène dangereux de référence réduit au sens de l'article R555-10-1 du code de l'environnement :

L'ouverture d'un établissement recevant du public susceptible de recevoir plus de 300 personnes ou d'un immeuble de grande hauteur est interdite.

**Servitude SUP3**, correspondant à la zone d'effets létaux significatifs (ELS) du phénomène dangereux de référence réduit au sens de l'article R555-10-1 du code de l'environnement :

L'ouverture d'un établissement recevant du public susceptible de recevoir plus de 100 personnes ou d'un immeuble de grande hauteur est interdite.

**ARTICLE 3.** – Conformément à l'article R555-30-1 du code de l'environnement, le maire informe le transporteur de toute demande de permis de construire, de certificat d'urbanisme opérationnel ou de permis d'aménager concernant un projet situé dans l'une des zones définies à l'article 2.

**ARTICLE 4.** – Les servitudes instituées par le présent arrêté sont annexées aux plans locaux d'urbanisme et aux cartes communales des communes concernées conformément aux articles L.151-43, L.153-60, L.161-1 et L163-10 du code de l'urbanisme.

**ARTICLE 5.** – En application du R554-60 du code de l'environnement, le présent arrêté sera publié au recueil des actes administratifs et sur le site internet de l'Aude et adressé au maire de la commune de Antugnac.

**ARTICLE 6.** – Cet arrêté pourra faire l'objet d'un recours contentieux auprès du tribunal administratif de Montpellier dans un délai de 2 mois à compter de sa publication.

**ARTICLE 7.** – Le Secrétaire Général de la Préfecture de l'Aude, le président de l'établissement public compétent ou le maire de la commune de Antugnac, le Directeur Départemental de l'Aude, le Directeur Régional de l'Environnement, de l'Aménagement et du Logement Occitanie, sont chargés chacun en ce qui le concerne de l'exécution du présent arrêté dont une copie leur sera adressée, ainsi qu'au Directeur Général de TIGF devenu Teréga.

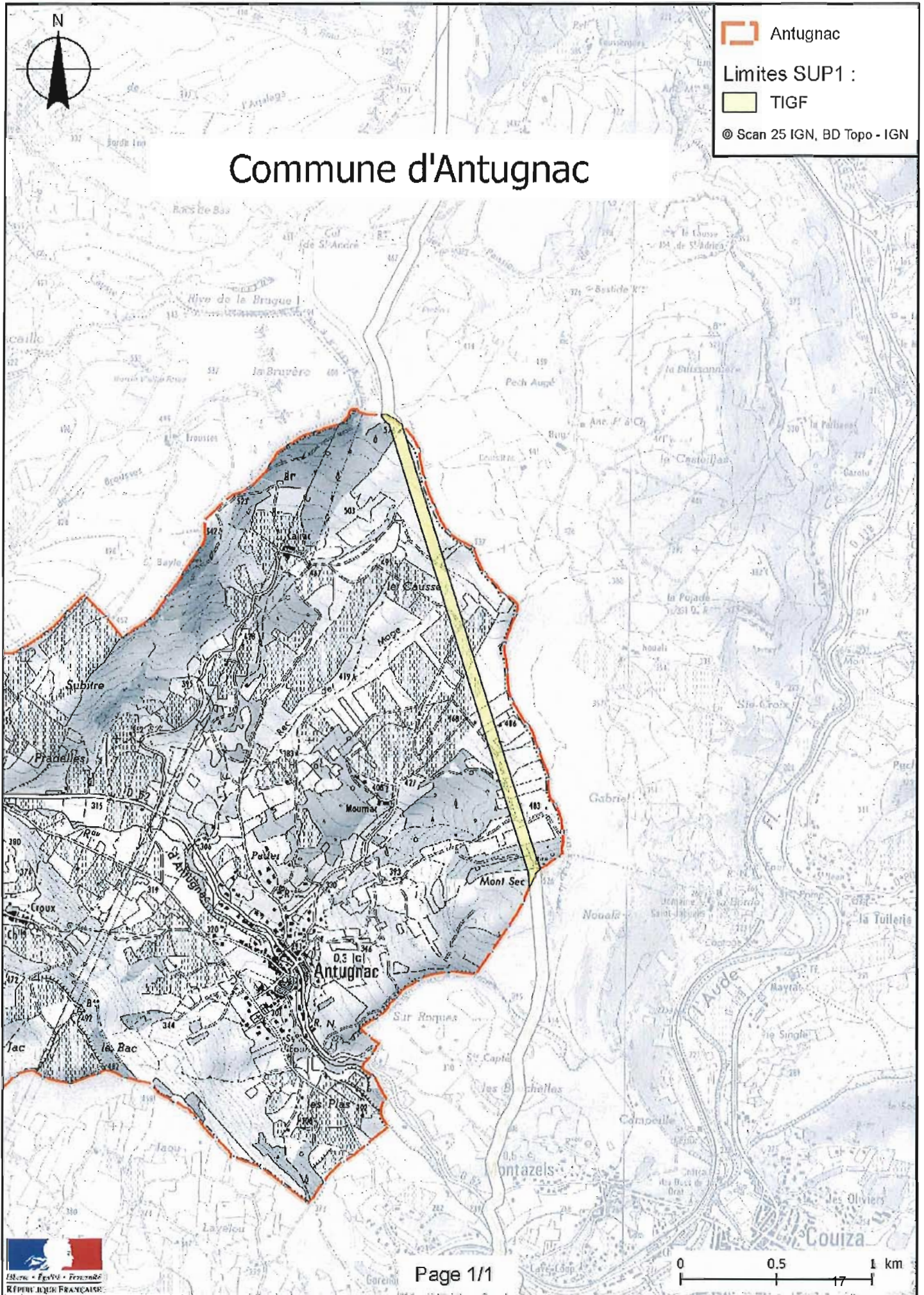
Carcassonne, le **20 JUIN 2018**

Pour le préfet et par délégation  
Le Secrétaire Général de la Préfecture

Claude VO-DINH

(1) La carte des servitudes d'utilité publique annexée au présent arrêté peut être consultée dans les services de la Préfecture de l'Aude et de la Direction Régionale de l'Environnement de l'Aménagement et du Logement Occitanie, ainsi que dans l'établissement public compétent ou la mairie de la commune concernée





# Commune d'Antugnac





*Liberté • Égalité • Fraternité*

RÉPUBLIQUE FRANÇAISE

PRÉFET DE L'AUDE

Direction Régionale de l'Environnement  
de l'Aménagement et du Logement

Direction des risques industriels

**Arrêté préfectoral n° DREAL-2018-11-006  
INSTITUANT *DES SERVITUDES D'UTILITÉ PUBLIQUE*  
prenant en compte la maîtrise des risques autour des canalisations de transport de gaz  
naturel ou assimilé, d'hydrocarbures et de produits chimiques  
sur le territoire de la Commune de Argeliers**

Le préfet de l'Aude,  
Chevalier de la Légion d'Honneur,  
Chevalier de l'Ordre National du Mérite

VU le code de l'environnement, et notamment ses articles L. 555-16, R. 555-30 et R. 555-31 ;

VU le code de l'urbanisme notamment ses articles L.101-2, L.132-1, L.132-2, L.151-1 et suivants,  
L.153-60, L.161-1 et suivants, L.163-10, R.431-16 ;

VU le code de la construction et de l'habitation, notamment ses articles R. 122-22 et R. 123-46 ;

VU l'arrêté du 5 mars 2014 modifié définissant les modalités d'application du chapitre V du titre V  
du livre V du code de l'environnement et portant règlement de la sécurité des canalisations de  
transport de gaz naturel ou assimilé, d'hydrocarbures et de produits chimiques ;

VU l'étude de dangers du transporteur TIGF en date du 15/09/2014;

VU le rapport de la Direction régionale de l'environnement, de l'aménagement et du logement de  
la région Occitanie, en date du 19/01/2018 ;

VU l'avis émis par le Conseil départemental de l'environnement et des risques sanitaires et  
technologiques de l'Aude, le 22/03/2018 ;

CONSIDÉRANT que les canalisations de transport de gaz naturel ou assimilé, d'hydrocarbures et  
de produits chimiques, en service à la date de l'entrée en vigueur des articles R554-41 et suivants  
du code de l'environnement, doivent faire l'objet d'institution de servitudes d'utilité publique  
relatives à la maîtrise de l'urbanisation en raison des dangers et des inconvénients qu'elles  
présentent;

CONSIDÉRANT que selon l'article L 555-16 du code de l'environnement, les périmètres à  
l'intérieur desquels les dispositions en matière de maîtrise de l'urbanisation s'appliquent sont  
déterminés par les risques susceptibles d'être créés par une canalisation de transport en service,  
notamment les risques d'incendie, d'explosion ou d'émanation de produits toxiques, menaçant  
gravement la santé ou la sécurité des personnes;

SUR proposition du Secrétaire Général de la Préfecture de l'AUDE,

52 rue Jean Bringer – CS 20001 – 11836 CARCASSONNE Cedex 9

Téléphone : 04 68 10 27 00 – Télécopie : 04 68 72 32 98

Site Internet des services de l'État dans l'Aude : <http://www.aude.gouv.fr/> - Facebook :

<http://www.facebook.com/prefecture.aude>

## ARRETE :

**ARTICLE 1 :** – Des servitudes d'utilité publique sont instituées dans les zones d'effets générées par les phénomènes dangereux susceptibles de se produire sur les canalisations de transport décrites ci-après, conformément aux distances figurant dans les tableaux ci-dessous et reproduites sur la carte annexée<sup>(1)</sup> au présent arrêté.

Seules les distances SUP1 sont reproduites dans la carte annexée au présent arrêté. Les restrictions supplémentaires fixées par l'article 2 pour les projets d'urbanisme dont l'emprise atteint les SUP 2 ou 3 sont mises en œuvre dans le cadre de l'instruction de l'analyse de compatibilité obligatoire pour tout projet dont l'emprise atteint la SUP 1.

NOTA : Dans les tableaux ci-dessous :

- PMS : Pression Maximale de Service de la canalisation
- DN : Diamètre Nominal de la canalisation.
- Distances S.U.P. : Distances en mètres de part et d'autre de la canalisation définissant les limites des zones concernées par les servitudes d'utilité publique.

En cas d'écart entre les valeurs des distances SUP figurant dans les tableaux ci-dessous et la représentation cartographique des SUP telle qu'annexée au présent arrêté, les valeurs des tableaux font foi, appliquées au tracé réel des canalisations concernées.

**Nom de la commune : Argeliers**

**Code INSEE :11012**

### CANALISATIONS DE TRANSPORT DE GAZ NATUREL EXPLOITÉE PAR LE TRANSPORTEUR :

TIGF (Transport et Infrastructures Gaz France) devenu Teréga  
Espace Volta - 40 Avenue de l'Europe - CS 20522 - 64000 PAU

### Ouvrages traversant la commune :

Nom de la canalisation	PMS (bar)	DN	Longueur dans la commune (en mètres)	Implantation	Distances S.U.P. (en mètres de part et d'autre de la canalisation)		
					SUP1	SUP2	SUP3
11 - DN 800 PARAZA - ARGELIERS RACC. GrDF	80.0	800	3910	ENTERRE	395	5	5
11 - DN 080 GrDF ARGELIERS	80.0	80	23	ENTERRE	25	5	5



**Ouvrages ne traversant pas la commune, mais dont les zones d'effets atteignent cette dernière :**

Néant

**Installations annexes situées sur la commune :**

Nom de l'installation	Distances S.U.P. en mètres (à partir de l'installation)		
	SUP1 (*)	SUP2	SUP3
PL-GRDF ARGELIERS	40	7	7
RO-SECURITE GRDF ARGELIERS	40	7	7

\* NOTA : Si la SUP1 du tracé adjacent est plus large que celle de l'installation annexe, c'est elle qui doit être prise en compte au droit de l'installation annexe.

**Installations annexes non situées sur la commune, mais dont les zones d'effets atteignent cette dernière :**

Néant

**CANALISATIONS DE TRANSPORT DE GAZ NATUREL EXPLOITÉE PAR LE TRANSPORTEUR :**

GRTgaz  
Immeuble Bora, 6 rue Raoul Nordling  
92277 BOIS COLLOMBES Cedex

**Ouvrages traversant la commune :**

Néant

**Ouvrages ne traversant pas la commune, mais dont les zones d'effets atteignent cette dernière :**

Nom de la canalisation	PMS (bar)	DN	Implantation	Distances S.U.P. en mètres (de part et d'autre de la canalisation)		
				SUP1	SUP2	SUP3
SEF-M-60479-60450	80.0	800	ENTERRE	395	5	5

**Installations annexes situées sur la commune :**

Néant

**Installations annexes non situées sur la commune, mais dont les zones d'effets atteignent cette dernière :**

Néant

**ARTICLE 2 :-** Conformément à l'article R. 555-30 b) du code de l'environnement, les servitudes sont les suivantes, en fonction des zones d'effets :

**Servitude SUP1**, correspondant à la zone d'effets létaux (PEL) du phénomène dangereux de référence majorant au sens de l'article R555-10-1 du code de l'environnement :

La délivrance d'un permis de construire relatif à un établissement recevant du public susceptible de recevoir plus de 100 personnes ou à un immeuble de grande hauteur et son ouverture est subordonnée à la fourniture d'une analyse de compatibilité ayant reçu l'avis favorable du transporteur ou, en cas d'avis défavorable du transporteur, l'avis favorable du Préfet rendu au vu de l'expertise mentionnée au III de l'article R 555-31 du code de l'environnement.

L'analyse de compatibilité est établie conformément aux dispositions de l'arrêté ministériel du 5 mars 2014 modifié susvisé.

**Servitude SUP2**, correspondant à la zone d'effets létaux (PEL) du phénomène dangereux de référence réduit au sens de l'article R555-10-1 du code de l'environnement :

L'ouverture d'un établissement recevant du public susceptible de recevoir plus de 300 personnes ou d'un immeuble de grande hauteur est interdite.

**Servitude SUP3**, correspondant à la zone d'effets létaux significatifs (ELS) du phénomène dangereux de référence réduit au sens de l'article R555-10-1 du code de l'environnement :

L'ouverture d'un établissement recevant du public susceptible de recevoir plus de 100 personnes ou d'un immeuble de grande hauteur est interdite.


**ARTICLE 3.** – Conformément à l'article R555-30-1 du code de l'environnement, le maire informe le transporteur de toute demande de permis de construire, de certificat d'urbanisme opérationnel ou de permis d'aménager concernant un projet situé dans l'une des zones définies à l'article 2.

**ARTICLE 4.** – Les servitudes instituées par le présent arrêté sont annexées aux plans locaux d'urbanisme et aux cartes communales des communes concernées conformément aux articles L.151-43, L.153-60, L.161-1 et L163-10 du code de l'urbanisme.

**ARTICLE 5.** – En application du R554-60 du code de l'environnement, le présent arrêté sera publié au recueil des actes administratifs et sur le site internet de l'Aude et adressé au maire de la commune de Argeliers.

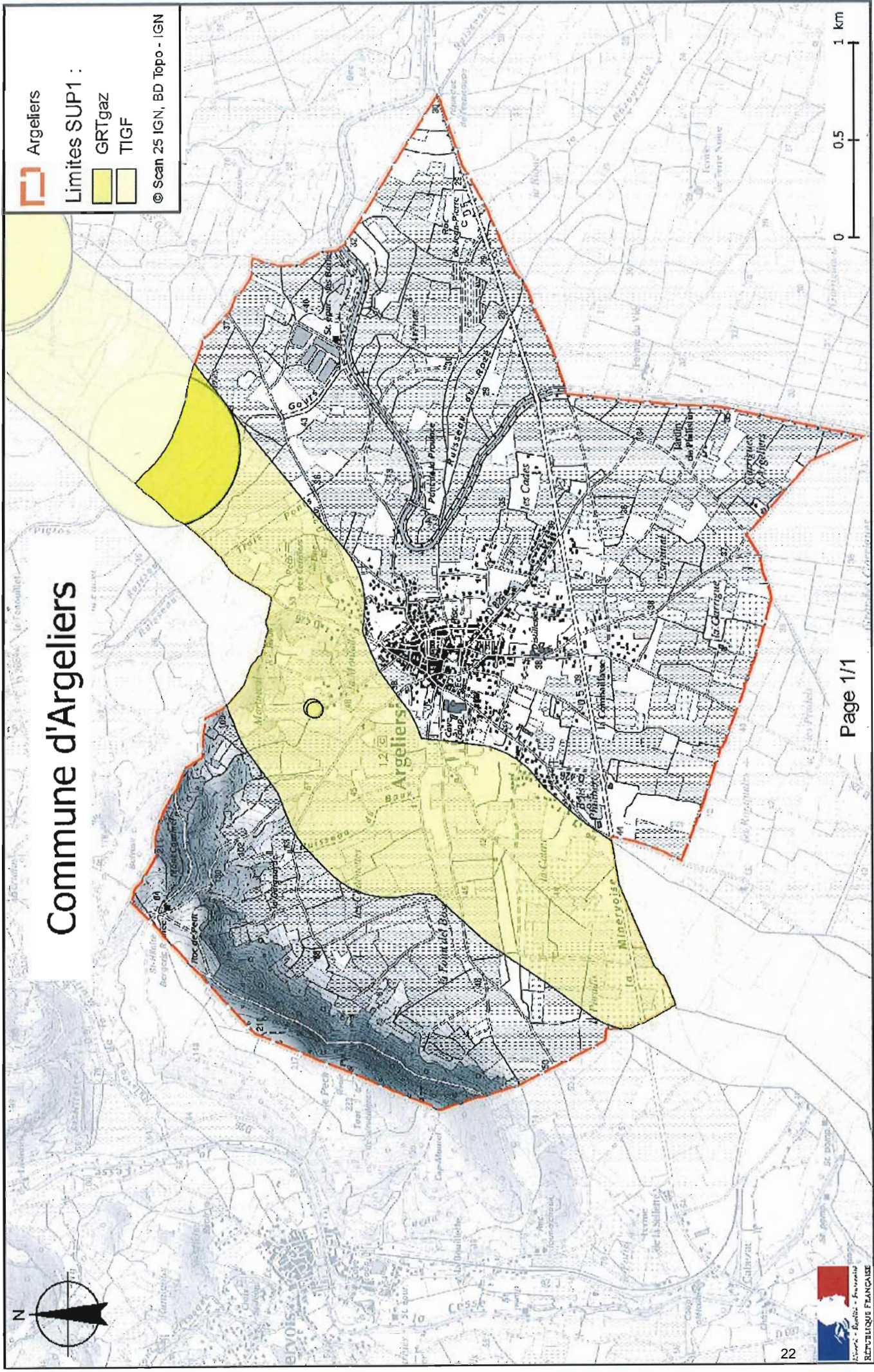
**ARTICLE 6.** – Cet arrêté pourra faire l'objet d'un recours contentieux auprès du tribunal administratif de Montpellier dans un délai de 2 mois à compter de sa publication.

**ARTICLE 7.** – Le Secrétaire Général de la Préfecture de l'Aude, le président de l'établissement public compétent ou le maire de la commune de Argeliers, le Directeur Départemental de l'Aude, le Directeur Régional de l'Environnement, de l'Aménagement et du Logement Occitanie, sont chargés chacun en ce qui le concerne de l'exécution du présent arrêté dont une copie leur sera adressée, ainsi qu'au Directeur Général de TIGF et au Directeur de GRTgaz.

Carcassonne, le **20 JUIN 2019**  
Pour le préfet et par délégation  
Le Secrétaire Général de la Préfecture  
  
Claude VO-DINH

(1) La carte des servitudes d'utilité publique annexée au présent arrêté peut être consultée dans les services de la Préfecture de l'Aude et de la Direction Régionale de l'Environnement de l'Aménagement et du Logement Occitanie, ainsi que dans l'établissement public compétent ou la mairie de la commune concernée









*Liberté • Égalité • Fraternité*

RÉPUBLIQUE FRANÇAISE

PRÉFET DE L'AUDE

Direction Régionale de l'Environnement  
de l'Aménagement et du Logement

Direction des risques industriels

**Arrêté préfectoral n° DREAL-2018-11-007  
INSTITUANT DES SERVITUDES D'UTILITÉ PUBLIQUE  
prenant en compte la maîtrise des risques autour des canalisations de transport de gaz  
naturel ou assimilé, d'hydrocarbures et de produits chimiques  
sur le territoire de la Commune de Argens-Minervoais**

Le préfet de l'Aude,  
Chevalier de la Légion d'Honneur,  
Chevalier de l'Ordre National du Mérite

VU le code de l'environnement, et notamment ses articles L. 555-16, R. 555-30 et R. 555-31 ;

VU le code de l'urbanisme notamment ses articles L.101-2, L.132-1, L.132-2, L.151-1 et suivants, L.153-60, L.161-1 et suivants, L.163-10, R.431-16 ;

VU le code de la construction et de l'habitation, notamment ses articles R. 122-22 et R. 123-46 ;

VU l'arrêté du 5 mars 2014 modifié définissant les modalités d'application du chapitre V du titre V du livre V du code de l'environnement et portant règlement de la sécurité des canalisations de transport de gaz naturel ou assimilé, d'hydrocarbures et de produits chimiques ;

VU l'étude de dangers du transporteur TIGF en date du 15/09/2014;

VU le rapport de la Direction régionale de l'environnement, de l'aménagement et du logement de la région Occitanie, en date du 19/01/2018 ;

VU l'avis émis par le Conseil départemental de l'environnement et des risques sanitaires et technologiques de l'Aude, le 22/03/2018 ;

CONSIDÉRANT que les canalisations de transport de gaz naturel ou assimilé, d'hydrocarbures et de produits chimiques, en service à la date de l'entrée en vigueur des articles R554-41 et suivants du code de l'environnement, doivent faire l'objet d'institution de servitudes d'utilité publique relatives à la maîtrise de l'urbanisation en raison des dangers et des inconvénients qu'elles présentent;

CONSIDÉRANT que selon l'article L 555-16 du code de l'environnement, les périmètres à l'intérieur desquels les dispositions en matière de maîtrise de l'urbanisation s'appliquent sont déterminés par les risques susceptibles d'être créés par une canalisation de transport en service, notamment les risques d'incendie, d'explosion ou d'émanation de produits toxiques, menaçant gravement la santé ou la sécurité des personnes;

SUR proposition du Secrétaire Général de la Préfecture de l'AUDE,

52 rue Jean Bringer – CS 20001 – 11836 CARCASSONNE Cedex 9

Téléphone : 04 68 10 27 00 – Télécopie : 04 68 72 32 98

Site Internet des services de l'État dans l'Aude : <http://www.aude.gouv.fr/> - Facebook :

<http://www.facebook.com/prefecture.aude>



## ARRETE :

**ARTICLE 1 :** – Des servitudes d'utilité publique sont instituées dans les zones d'effets générées par les phénomènes dangereux susceptibles de se produire sur les canalisations de transport décrites ci-après, conformément aux distances figurant dans les tableaux ci-dessous et reproduites sur la carte annexée<sup>(1)</sup> au présent arrêté.

Seules les distances SUP1 sont reproduites dans la carte annexée au présent arrêté. Les restrictions supplémentaires fixées par l'article 2 pour les projets d'urbanisme dont l'emprise atteint les SUP 2 ou 3 sont mises en œuvre dans le cadre de l'instruction de l'analyse de compatibilité obligatoire pour tout projet dont l'emprise atteint la SUP 1.

NOTA : Dans les tableaux ci-dessous :

- PMS : Pression Maximale de Service de la canalisation
- DN : Diamètre Nominal de la canalisation.
- Distances S.U.P. : Distances en mètres de part et d'autre de la canalisation définissant les limites des zones concernées par les servitudes d'utilité publique.

En cas d'écart entre les valeurs des distances SUP figurant dans les tableaux ci-dessous et la représentation cartographique des SUP telle qu'annexée au présent arrêté, les valeurs des tableaux font foi, appliquées au tracé réel des canalisations concernées.

**Nom de la commune : Argens-Minervois**

**Code INSEE :11013**

### CANALISATIONS DE TRANSPORT DE GAZ NATUREL EXPLOITÉE PAR LE TRANSPORTEUR :

TIGF (Transport et Infrastructures Gaz France) devenu Teréga  
Espace Volta - 40 Avenue de l'Europe - CS 20522 - 64000 PAU

### Ouvrages traversant la commune :

Néant

### Ouvrages ne traversant pas la commune, mais dont les zones d'effets atteignent cette dernière :

Nom de la canalisation	PMS (bar)	DN	Implantation	Distances S.U.P. en mètres (de part et d'autre de la canalisation)		
				SUP1	SUP2	SUP3
11 - DN 800 MONTBRUN - PARAZA	80.0	800	ENTERRE	395	5	5

### Installations annexes situées sur la commune :

Néant

### Installations annexes non situées sur la commune, mais dont les zones d'effets atteignent cette dernière :

Néant

**ARTICLE 2** :- Conformément à l'article R. 555-30 b) du code de l'environnement, les servitudes sont les suivantes, en fonction des zones d'effets :

**Servitude SUP1**, correspondant à la zone d'effets létaux (PEL) du phénomène dangereux de référence majorant au sens de l'article R555-10-1 du code de l'environnement :

La délivrance d'un permis de construire relatif à un établissement recevant du public susceptible de recevoir plus de 100 personnes ou à un immeuble de grande hauteur et son ouverture est subordonnée à la fourniture d'une analyse de compatibilité ayant reçu l'avis favorable du transporteur ou, en cas d'avis défavorable du transporteur, l'avis favorable du Préfet rendu au vu de l'expertise mentionnée au III de l'article R 555-31 du code de l'environnement.

L'analyse de compatibilité est établie conformément aux dispositions de l'arrêté ministériel du 5 mars 2014 modifié susvisé.

**Servitude SUP2**, correspondant à la zone d'effets létaux (PEL) du phénomène dangereux de référence réduit au sens de l'article R555-10-1 du code de l'environnement :

L'ouverture d'un établissement recevant du public susceptible de recevoir plus de 300 personnes ou d'un immeuble de grande hauteur est interdite.

**Servitude SUP3**, correspondant à la zone d'effets létaux significatifs (ELS) du phénomène dangereux de référence réduit au sens de l'article R555-10-1 du code de l'environnement :

L'ouverture d'un établissement recevant du public susceptible de recevoir plus de 100 personnes ou d'un immeuble de grande hauteur est interdite.

**ARTICLE 3.** – Conformément à l'article R555-30-1 du code de l'environnement, le maire informe le transporteur de toute demande de permis de construire, de certificat d'urbanisme opérationnel ou de permis d'aménager concernant un projet situé dans l'une des zones définies à l'article 2.

**ARTICLE 4.** – Les servitudes instituées par le présent arrêté sont annexées aux plans locaux d'urbanisme et aux cartes communales des communes concernées conformément aux articles L.151-43, L.153-60, L.161-1 et L163-10 du code de l'urbanisme.

**ARTICLE 5.** – En application du R554-60 du code de l'environnement, le présent arrêté sera publié au recueil des actes administratifs et sur le site internet de l'Aude et adressé au maire de la commune de Argens-Minervois.

**ARTICLE 6.** – Cet arrêté pourra faire l'objet d'un recours contentieux auprès du tribunal administratif de Toulouse dans un délai de 2 mois à compter de sa publication.

**ARTICLE 7.** – Le Secrétaire Général de la Préfecture de l'Aude, le Président de l'établissement public compétent ou le maire de la commune de Argens-Minervois, le Directeur Départemental de l'Aude, le Directeur Régional de l'Environnement, de l'Aménagement et du Logement Occitanie, sont chargés chacun en ce qui le concerne de l'exécution du présent arrêté dont une copie leur sera adressée, ainsi qu'au Directeur Général de TIGF devenu Teréga.

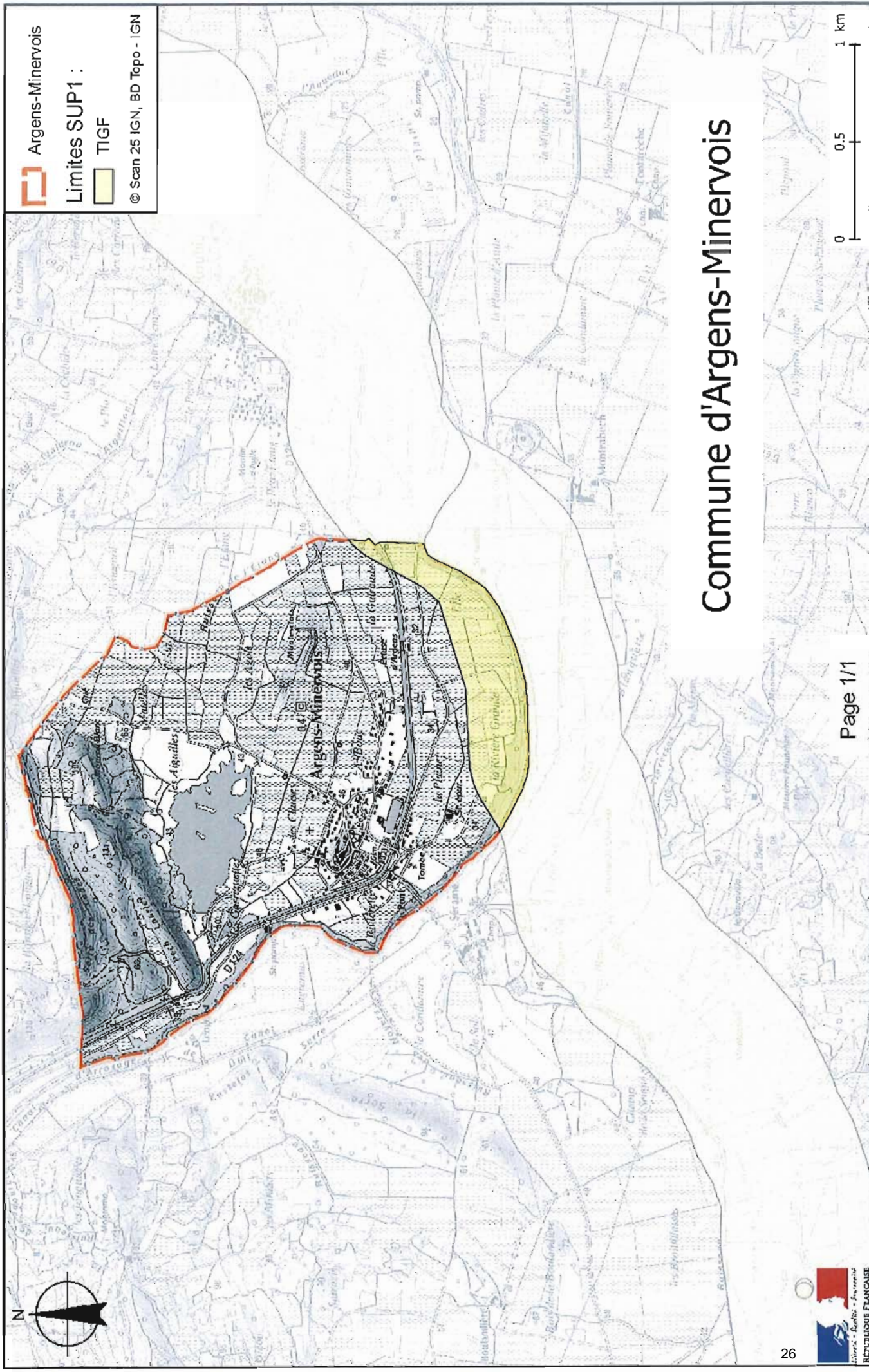
Carcassonne, le **20 JUIN 2018**

Pour le préfet et par délégation  
Le Secrétaire Général de la Préfecture

  
Claude VO-DINH

(1) La carte des servitudes d'utilité publique annexée au présent arrêté peut être consultée dans les services de la Préfecture de l'Aude et de la Direction Régionale de l'Environnement de l'Aménagement et du Logement Occitanie, ainsi que dans l'établissement public compétent ou la mairie de la commune concernée

Servitudes d'utilité publique autour des canalisations de transport de matières dangereuses



Argens-Minervois  
Limites SUP1 :  
TIGF  
© Scan 25 IGN, BD Topo - IGN

Commune d'Argens-Minervois





*Liberté • Égalité • Fraternité*

RÉPUBLIQUE FRANÇAISE

PRÉFET DE L'AUDE

Direction Régionale de l'Environnement  
de l'Aménagement et du Logement

Direction des risques industriels

**Arrêté préfectoral n° DREAL-2018-11-008  
INSTITUANT DES SERVITUDES D'UTILITÉ PUBLIQUE  
prenant en compte la maîtrise des risques autour des canalisations de transport de gaz  
naturel ou assimilé, d'hydrocarbures et de produits chimiques  
sur le territoire de la Commune de Arzens**

Le préfet de l'Aude,  
Chevalier de la Légion d'Honneur,  
Chevalier de l'Ordre National du Mérite

VU le code de l'environnement, et notamment ses articles L. 555-16, R. 555-30 et R. 555-31 ;

VU le code de l'urbanisme notamment ses articles L.101-2, L.132-1, L.132-2, L.151-1 et suivants,  
L.153-60, L.161-1 et suivants, L.163-10, R.431-16 ;

VU le code de la construction et de l'habitation, notamment ses articles R. 122-22 et R. 123-46 ;

VU l'arrêté du 5 mars 2014 modifié définissant les modalités d'application du chapitre V du titre V  
du livre V du code de l'environnement et portant règlement de la sécurité des canalisations de  
transport de gaz naturel ou assimilé, d'hydrocarbures et de produits chimiques ;

VU l'étude de dangers du transporteur TIGF en date du 15/09/2014;

VU le rapport de la Direction régionale de l'environnement, de l'aménagement et du logement de  
la région Occitanie, en date du 19/01/2018 ;

VU l'avis émis par le Conseil départemental de l'environnement et des risques sanitaires et  
technologiques de l'Aude, le 22/03/2018 ;

CONSIDÉRANT que les canalisations de transport de gaz naturel ou assimilé, d'hydrocarbures et  
de produits chimiques, en service à la date de l'entrée en vigueur des articles R554-41 et suivants  
du code de l'environnement, doivent faire l'objet d'institution de servitudes d'utilité publique  
relatives à la maîtrise de l'urbanisation en raison des dangers et des inconvénients qu'elles  
présentent;

CONSIDÉRANT que selon l'article L 555-16 du code de l'environnement, les périmètres à  
l'intérieur desquels les dispositions en matière de maîtrise de l'urbanisation s'appliquent sont  
déterminés par les risques susceptibles d'être créés par une canalisation de transport en service,  
notamment les risques d'incendie, d'explosion ou d'émanation de produits toxiques, menaçant  
gravement la santé ou la sécurité des personnes;

SUR proposition du Secrétaire Général de la Préfecture de l'AUDE,

52 rue Jean Bringer – CS 20001 – 11836 CARCASSONNE Cedex 9

Téléphone : 04 68 10 27 00 – Télécopie : 04 68 72 32 98

Site Internet des services de l'État dans l'Aude : <http://www.aude.gouv.fr/> - Facebook :

<http://www.facebook.com/prefecture.aude>

## ARRETE :

**ARTICLE 1 :** – Des servitudes d'utilité publique sont instituées dans les zones d'effets générées par les phénomènes dangereux susceptibles de se produire sur les canalisations de transport décrites ci-après, conformément aux distances figurant dans les tableaux ci-dessous et reproduites sur la carte annexée<sup>(1)</sup> au présent arrêté.

Seules les distances SUP1 sont reproduites dans la carte annexée au présent arrêté. Les restrictions supplémentaires fixées par l'article 2 pour les projets d'urbanisme dont l'emprise atteint les SUP 2 ou 3 sont mises en œuvre dans le cadre de l'instruction de l'analyse de compatibilité obligatoire pour tout projet dont l'emprise atteint la SUP 1.

NOTA : Dans les tableaux ci-dessous :

- PMS : Pression Maximale de Service de la canalisation
- DN : Diamètre Nominal de la canalisation.
- Distances S.U.P. : Distances en mètres de part et d'autre de la canalisation définissant les limites des zones concernées par les servitudes d'utilité publique.

En cas d'écart entre les valeurs des distances SUP figurant dans les tableaux ci-dessous et la représentation cartographique des SUP telle qu'annexée au présent arrêté, les valeurs des tableaux font foi, appliquées au tracé réel des canalisations concernées.

**Nom de la commune : Arzens**

**Code INSEE :11018**

### CANALISATIONS DE TRANSPORT DE GAZ NATUREL EXPLOITÉE PAR LE TRANSPORTEUR :

TIGF (Transport et Infrastructures Gaz France) devenu Teréga  
Espace Volta - 40 Avenue de l'Europe - CS 20522 - 64000 PAU

### Ouvrages traversant la commune :

Nom de la canalisation	PMS (bar)	DN	Longueur dans la commune (en mètres)	Implantation	Distances S.U.P. (en mètres de part et d'autre de la canalisation)		
					SUP1	SUP2	SUP3
11 - DN 300 MONTREAL SUD-CARCASSONNE CAVANAC	66.2	300	4624	ENTERRE	100	5	5
11 - DN 080 GrDF ARZENS	67.0	80	18	ENTERRE	20	5	5
11 - DN 800 MONTREAL CAMMAS-CAZILHAC	80.0	800	4530	ENTERRE	395	5	5

**Ouvrages ne traversant pas la commune, mais dont les zones d'effets atteignent cette dernière :**

Néant

**Installations annexes situées sur la commune :**

Nom de l'installation	Distances S.U.P. en mètres (à partir de l'installation)		
	SUP1 (*)	SUP2	SUP3
PL-GRDF ARZENS	35	6	6
RO-SECURITE GRDF ARZENS	35	6	6

\* NOTA : Si la SUP1 du tracé adjacent est plus large que celle de l'installation annexe, c'est elle qui doit être prise en compte au droit de l'installation annexe.

**Installations annexes non situées sur la commune, mais dont les zones d'effets atteignent cette dernière :**

Néant

**ARTICLE 2** :– Conformément à l'article R. 555-30 b) du code de l'environnement, les servitudes sont les suivantes, en fonction des zones d'effets :

**Servitude SUP1**, correspondant à la zone d'effets létaux (PEL) du phénomène dangereux de référence majorant au sens de l'article R555-10-1 du code de l'environnement :

La délivrance d'un permis de construire relatif à un établissement recevant du public susceptible de recevoir plus de 100 personnes ou à un immeuble de grande hauteur et son ouverture est subordonnée à la fourniture d'une analyse de compatibilité ayant reçu l'avis favorable du transporteur ou, en cas d'avis défavorable du transporteur, l'avis favorable du Préfet rendu au vu de l'expertise mentionnée au III de l'article R 555-31 du code de l'environnement.

L'analyse de compatibilité est établie conformément aux dispositions de l'arrêté ministériel du 5 mars 2014 modifié susvisé.

**Servitude SUP2**, correspondant à la zone d'effets létaux (PEL) du phénomène dangereux de référence réduit au sens de l'article R555-10-1 du code de l'environnement :

L'ouverture d'un établissement recevant du public susceptible de recevoir plus de 300 personnes ou d'un immeuble de grande hauteur est interdite.

**Servitude SUP3**, correspondant à la zone d'effets létaux significatifs (ELS) du phénomène dangereux de référence réduit au sens de l'article R555-10-1 du code de l'environnement :

L'ouverture d'un établissement recevant du public susceptible de recevoir plus de 100 personnes ou d'un immeuble de grande hauteur est interdite.

**ARTICLE 3.** – Conformément à l'article R555-30-1 du code de l'environnement, le maire informe le transporteur de toute demande de permis de construire, de certificat d'urbanisme opérationnel ou de permis d'aménager concernant un projet situé dans l'une des zones définies à l'article 2.


**ARTICLE 4.** – Les servitudes instituées par le présent arrêté sont annexées aux plans locaux d'urbanisme et aux cartes communales des communes concernées conformément aux articles L.151-43, L.153-60, L.161-1 et L163-10 du code de l'urbanisme.



**ARTICLE 5.** – En application du R554-60 du code de l'environnement, le présent arrêté sera publié au recueil des actes administratifs et sur le site internet de l'Aude et adressé au maire de la commune de Arzens.

**ARTICLE 6.** – Cet arrêté pourra faire l'objet d'un recours contentieux auprès du tribunal administratif de Montpellier dans un délai de 2 mois à compter de sa publication.

**ARTICLE 7.** – Le Secrétaire Général de la Préfecture de l'Aude, le président de l'établissement public compétent ou le maire de la commune de Arzens, le Directeur Départemental de l'Aude, le Directeur Régional de l'Environnement, de l'Aménagement et du Logement Occitanie, sont chargés chacun en ce qui le concerne de l'exécution du présent arrêté dont une copie leur sera adressée, ainsi qu'au Directeur Général de TIGF devenu Teréga.

Carcassonne, le **20 JUIN 2018**,  
Pour le préfet et par délégation  
Le Secrétaire Général de la Préfecture  
  
Claude VO-DINH

(1) La carte des servitudes d'utilité publique annexée au présent arrêté peut être consultée dans les services de la Préfecture de l'Aude et de la Direction Régionale de l'Environnement de l'Aménagement et du Logement Occitanie, ainsi que dans l'établissement public compétent ou la mairie de la commune concernée

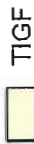


# Commune d'Arzens



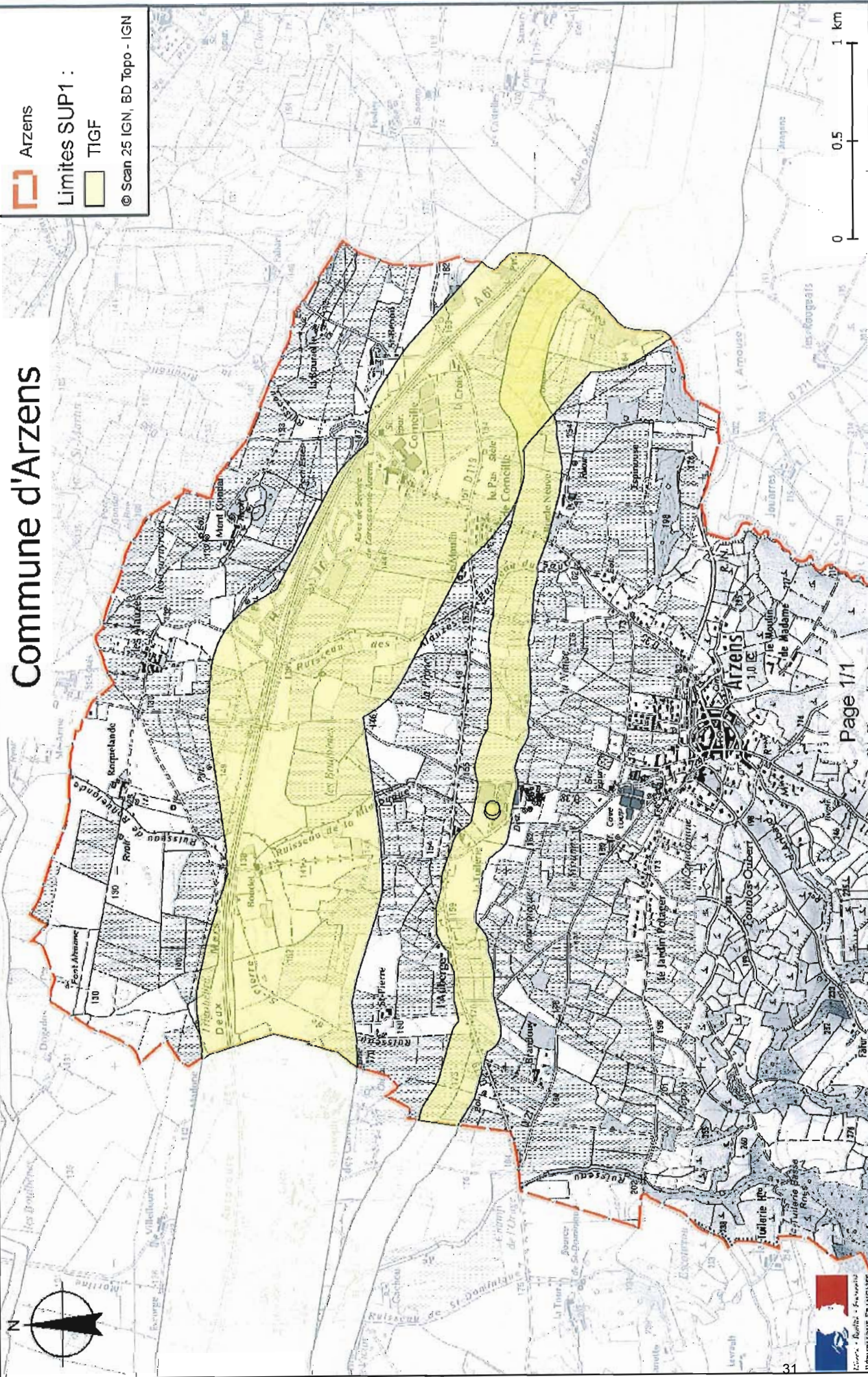
Arzens

Limites SUP1 :



TIGF

© Scan 25 IGN, BD Topo - IGN







*Liberté • Égalité • Fraternité*

RÉPUBLIQUE FRANÇAISE

PRÉFET DE L'AUDE

Direction Régionale de l'Environnement  
de l'Aménagement et du Logement

Direction des risques industriels

**Arrêté préfectoral n° DREAL-2018-11-009  
INSTITUANT DES SERVITUDES D'UTILITÉ PUBLIQUE  
prenant en compte la maîtrise des risques autour des canalisations de transport de gaz  
naturel ou assimilé, d'hydrocarbures et de produits chimiques  
sur le territoire de la Commune de Bages**

Le préfet de l'Aude,  
Chevalier de la Légion d'Honneur,  
Chevalier de l'Ordre National du Mérite

VU le code de l'environnement, et notamment ses articles L. 555-16, R. 555-30 et R. 555-31 ;

VU le code de l'urbanisme notamment ses articles L.101-2, L.132-1, L.132-2, L.151-1 et suivants, L.153-60, L.161-1 et suivants, L.163-10, R.431-16 ;

VU le code de la construction et de l'habitation, notamment ses articles R. 122-22 et R. 123-46 ;

VU l'arrêté du 5 mars 2014 modifié définissant les modalités d'application du chapitre V du titre V du livre V du code de l'environnement et portant règlement de la sécurité des canalisations de transport de gaz naturel ou assimilé, d'hydrocarbures et de produits chimiques ;

VU l'étude de dangers du transporteur TIGF en date du 15/09/2014;

VU le rapport de la Direction régionale de l'environnement, de l'aménagement et du logement de la région Occitanie, en date du 19/01/2018 ;

VU l'avis émis par le Conseil départemental de l'environnement et des risques sanitaires et technologiques de l'Aude, le 22/03/2018 ;

CONSIDÉRANT que les canalisations de transport de gaz naturel ou assimilé, d'hydrocarbures et de produits chimiques, en service à la date de l'entrée en vigueur des articles R554-41 et suivants du code de l'environnement, doivent faire l'objet d'institution de servitudes d'utilité publique relatives à la maîtrise de l'urbanisation en raison des dangers et des inconvénients qu'elles présentent;

CONSIDÉRANT que selon l'article L 555-16 du code de l'environnement, les périmètres à l'intérieur desquels les dispositions en matière de maîtrise de l'urbanisation s'appliquent sont déterminés par les risques susceptibles d'être créés par une canalisation de transport en service, notamment les risques d'incendie, d'explosion ou d'émanation de produits toxiques, menaçant gravement la santé ou la sécurité des personnes;

SUR proposition du Secrétaire Général de la Préfecture de l'AUDE,

52 rue Jean Bringer – CS 20001 – 11836 CARCASSONNE Cedex 9

Téléphone : 04 68 10 27 00 – Télécopie : 04 68 72 32 98

Site Internet des services de l'État dans l'Aude : <http://www.aude.gouv.fr/> - Facebook :

<http://www.facebook.com/prefecture.aude>



## ARRETE :

**ARTICLE 1 :** – Des servitudes d'utilité publique sont instituées dans les zones d'effets générées par les phénomènes dangereux susceptibles de se produire sur les canalisations de transport décrites ci-après, conformément aux distances figurant dans les tableaux ci-dessous et reproduites sur la carte annexée<sup>(1)</sup> au présent arrêté.

Seules les distances SUP1 sont reproduites dans la carte annexée au présent arrêté. Les restrictions supplémentaires fixées par l'article 2 pour les projets d'urbanisme dont l'emprise atteint les SUP 2 ou 3 sont mises en œuvre dans le cadre de l'instruction de l'analyse de compatibilité obligatoire pour tout projet dont l'emprise atteint la SUP 1.

NOTA : Dans les tableaux ci-dessous :

- PMS : Pression Maximale de Service de la canalisation
- DN : Diamètre Nominal de la canalisation.
- Distances S.U.P. : Distances en mètres de part et d'autre de la canalisation définissant les limites des zones concernées par les servitudes d'utilité publique.

En cas d'écart entre les valeurs des distances SUP figurant dans les tableaux ci-dessous et la représentation cartographique des SUP telle qu'annexée au présent arrêté, les valeurs des tableaux font foi, appliquées au tracé réel des canalisations concernées.

**Nom de la commune : Bages**

**Code INSEE :11024**

### CANALISATIONS DE TRANSPORT DE GAZ NATUREL EXPLOITÉE PAR LE TRANSPORTEUR :

TIGF (Transport et Infrastructures Gaz France) devenu Teréga  
Espace Volta - 40 Avenue de l'Europe - CS 20522 - 64000 PAU

### Ouvrages traversant la commune :

Nom de la canalisation	PMS (bar)	DN	Longueur dans la commune (en mètres)	Implantation	Distances S.U.P. (en mètres de part et d'autre de la canalisation)		
					SUP1	SUP2	SUP3
11 - DN 250 NARBONNE-ROQUEFORT DES CORBIERES	66.2	250	3037	ENTERRE	80	5	5

### Ouvrages ne traversant pas la commune, mais dont les zones d'effets atteignent cette dernière :

Néant

### Installations annexes situées sur la commune :

Néant

### Installations annexes non situées sur la commune, mais dont les zones d'effets atteignent cette dernière :

Néant

sont les suivantes, en fonction des zones d'effets :

**Servitude SUP1**, correspondant à la zone d'effets létaux (PEL) du phénomène dangereux de référence majorant au sens de l'article R555-10-1 du code de l'environnement :

La délivrance d'un permis de construire relatif à un établissement recevant du public susceptible de recevoir plus de 100 personnes ou à un immeuble de grande hauteur et son ouverture est subordonnée à la fourniture d'une analyse de compatibilité ayant reçu l'avis favorable du transporteur ou, en cas d'avis défavorable du transporteur, l'avis favorable du Préfet rendu au vu de l'expertise mentionnée au III de l'article R 555-31 du code de l'environnement.

L'analyse de compatibilité est établie conformément aux dispositions de l'arrêté ministériel du 5 mars 2014 modifié susvisé.

**Servitude SUP2**, correspondant à la zone d'effets létaux (PEL) du phénomène dangereux de référence réduit au sens de l'article R555-10-1 du code de l'environnement :

L'ouverture d'un établissement recevant du public susceptible de recevoir plus de 300 personnes ou d'un immeuble de grande hauteur est interdite.

**Servitude SUP3**, correspondant à la zone d'effets létaux significatifs (ELS) du phénomène dangereux de référence réduit au sens de l'article R555-10-1 du code de l'environnement :

L'ouverture d'un établissement recevant du public susceptible de recevoir plus de 100 personnes ou d'un immeuble de grande hauteur est interdite.

**ARTICLE 3.** – Conformément à l'article R555-30-1 du code de l'environnement, le maire informe le transporteur de toute demande de permis de construire, de certificat d'urbanisme opérationnel ou de permis d'aménager concernant un projet situé dans l'une des zones définies à l'article 2.

**ARTICLE 4.** – Les servitudes instituées par le présent arrêté sont annexées aux plans locaux d'urbanisme et aux cartes communales des communes concernées conformément aux articles L.151-43, L.153-60, L.161-1 et L163-10 du code de l'urbanisme.

**ARTICLE 5.** – En application du R554-60 du code de l'environnement, le présent arrêté sera publié au recueil des actes administratifs et sur le site internet de l'Aude et adressé au maire de la commune de Bages.

**ARTICLE 6.** – Cet arrêté pourra faire l'objet d'un recours contentieux auprès du tribunal administratif de Montpellier dans un délai de 2 mois à compter de sa publication.

**ARTICLE 7.** – Le Secrétaire Général de la Préfecture de l'Aude, le président de l'établissement public compétent ou le maire de la commune de Bages, le Directeur Départemental de l'Aude, le Directeur Régional de l'Environnement, de l'Aménagement et du Logement Occitanie, sont chargés chacun en ce qui le concerne de l'exécution du présent arrêté dont une copie leur sera adressée, ainsi qu'au Directeur Général de TIGF devenu Teréga.

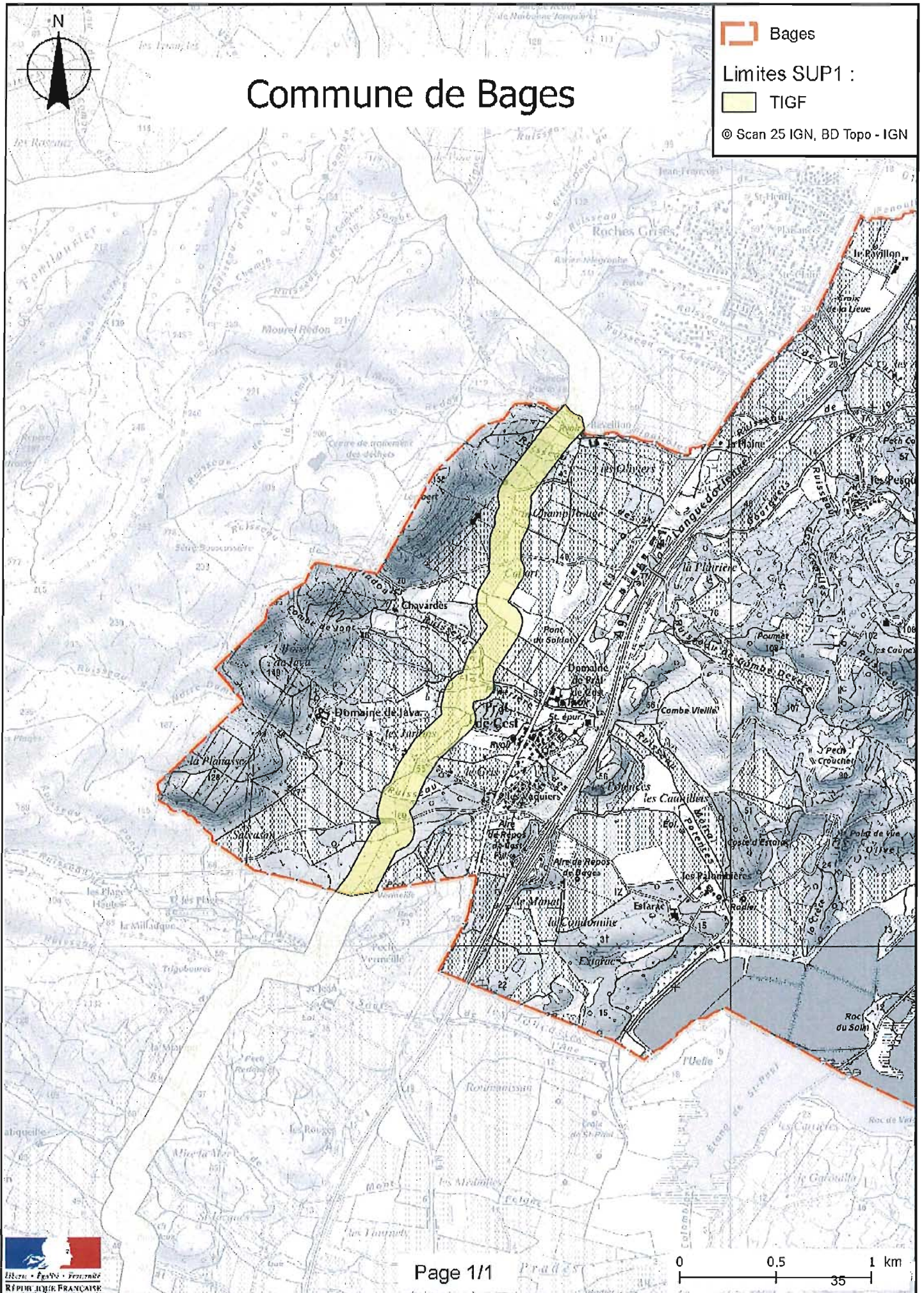
Carcassonne, le 20 JUIN 2018

Pour le préfet et par délégation  
Le Secrétaire Général de la Préfecture

Claude VO-DINH

(1) La carte des servitudes d'utilité publique annexée au présent arrêté peut être consultée dans les services de la Préfecture de l'Aude et de la Direction Régionale de l'Environnement de l'Aménagement et du Logement Occitanie, ainsi que dans l'établissement public compétent ou la mairie de la commune concernée









*Liberté • Égalité • Fraternité*

RÉPUBLIQUE FRANÇAISE

PRÉFET DE L'AUDE

Direction Régionale de l'Environnement  
de l'Aménagement et du Logement

Direction des risques industriels

**Arrêté préfectoral n° DREAL-2018-11-010  
INSTITUANT *DES SERVITUDES D'UTILITÉ PUBLIQUE*  
prenant en compte la maîtrise des risques autour des canalisations de transport de gaz  
naturel ou assimilé, d'hydrocarbures et de produits chimiques  
sur le territoire de la Commune de Baraigne**

Le préfet de l'Aude,  
Chevalier de la Légion d'Honneur,  
Chevalier de l'Ordre National du Mérite

VU le code de l'environnement, et notamment ses articles L. 555-16, R. 555-30 et R. 555-31 ;

VU le code de l'urbanisme notamment ses articles L.101-2, L.132-1, L.132-2, L.151-1 et suivants,  
L.153-60, L.161-1 et suivants, L.163-10, R.431-16 ;

VU le code de la construction et de l'habitation, notamment ses articles R. 122-22 et R. 123-46 ;

VU l'arrêté du 5 mars 2014 modifié définissant les modalités d'application du chapitre V du titre V  
du livre V du code de l'environnement et portant règlement de la sécurité des canalisations de  
transport de gaz naturel ou assimilé, d'hydrocarbures et de produits chimiques ;

VU l'étude de dangers du transporteur TIGF en date du 15/09/2014;

VU le rapport de la Direction régionale de l'environnement, de l'aménagement et du logement de  
la région Occitanie, en date du 19/01/2018 ;

VU l'avis émis par le Conseil départemental de l'environnement et des risques sanitaires et  
technologiques de l'Aude, le 22/03/2018 ;

CONSIDÉRANT que les canalisations de transport de gaz naturel ou assimilé, d'hydrocarbures et  
de produits chimiques, en service à la date de l'entrée en vigueur des articles R554-41 et suivants  
du code de l'environnement, doivent faire l'objet d'institution de servitudes d'utilité publique  
relatives à la maîtrise de l'urbanisation en raison des dangers et des inconvénients qu'elles  
présentent;

CONSIDÉRANT que selon l'article L 555-16 du code de l'environnement, les périmètres à  
l'intérieur desquels les dispositions en matière de maîtrise de l'urbanisation s'appliquent sont  
déterminés par les risques susceptibles d'être créés par une canalisation de transport en service,  
notamment les risques d'incendie, d'explosion ou d'émanation de produits toxiques, menaçant  
gravement la santé ou la sécurité des personnes;

SUR proposition du Secrétaire Général de la Préfecture de l'AUDE,

52 rue Jean Bringer – CS 20001 – 11836 CARCASSONNE Cedex 9

Téléphone : 04 68 10 27 00 – Télécopie : 04 68 72 32 98

Site Internet des services de l'État dans l'Aude : <http://www.aude.gouv.fr/> - Facebook :

<http://www.facebook.com/prefecture.aude>

## ARRETE :

**ARTICLE 1** : – Des servitudes d'utilité publique sont instituées dans les zones d'effets générées par les phénomènes dangereux susceptibles de se produire sur les canalisations de transport décrites ci-après, conformément aux distances figurant dans les tableaux ci-dessous et reproduites sur la carte annexée<sup>(1)</sup> au présent arrêté.

Seules les distances SUP1 sont reproduites dans la carte annexée au présent arrêté. Les restrictions supplémentaires fixées par l'article 2 pour les projets d'urbanisme dont l'emprise atteint les SUP 2 ou 3 sont mises en œuvre dans le cadre de l'instruction de l'analyse de compatibilité obligatoire pour tout projet dont l'emprise atteint la SUP 1.

NOTA : Dans les tableaux ci-dessous :

- PMS : Pression Maximale de Service de la canalisation
- DN : Diamètre Nominal de la canalisation.
- Distances S.U.P. : Distances en mètres de part et d'autre de la canalisation définissant les limites des zones concernées par les servitudes d'utilité publique.

En cas d'écart entre les valeurs des distances SUP figurant dans les tableaux ci-dessous et la représentation cartographique des SUP telle qu'annexée au présent arrêté, les valeurs des tableaux font foi, appliquées au tracé réel des canalisations concernées.

**Nom de la commune : Baraigne**

**Code INSEE :11026**

### CANALISATIONS DE TRANSPORT DE GAZ NATUREL EXPLOITÉE PAR LE TRANSPORTEUR :

TIGF (Transport et Infrastructures Gaz France) devenu Teréga  
Espace Volta - 40 Avenue de l'Europe - CS 20522 - 64000 PAU

### Ouvrages traversant la commune :

Nom de la canalisation	PMS (bar)	DN	Longueur dans la commune (en mètres)	Implantation	Distances S.U.P. (en mètres de part et d'autre de la canalisation)		
					SUP1	SUP2	SUP3
11 - DN 800 SEYRE-BARAIGNE	80.0	800	3336	ENTERRE	395	5	5
11 - DN 800 BARAIGNE-LAURABUC GAFETTE	80.0	800	469	ENTERRE	395	5	5

### Ouvrages ne traversant pas la commune, mais dont les zones d'effets atteignent cette dernière :

Néant

### Installations annexes situées sur la commune :

Nom de l'installation	Distances S.U.P. en mètres (à partir de l'installation)		
	SUP1 (*)	SUP2	SUP3
PS-BARAIGNE	40	7	7

\* NOTA : Si la SUP1 du tracé adjacent est plus large que celle de l'installation annexe, c'est elle qui doit être prise en compte au droit de l'installation annexe.

### Installations annexes non situées sur la commune, mais dont les zones d'effets atteignent cette dernière :

Néant

**ARTICLE 2** :- Conformément à l'article R. 555-30 b) du code de l'environnement, les servitudes sont les suivantes, en fonction des zones d'effets :

**Servitude SUP1**, correspondant à la zone d'effets létaux (PEL) du phénomène dangereux de référence majorant au sens de l'article R555-10-1 du code de l'environnement :

La délivrance d'un permis de construire relatif à un établissement recevant du public susceptible de recevoir plus de 100 personnes ou à un immeuble de grande hauteur et son ouverture est subordonnée à la fourniture d'une analyse de compatibilité ayant reçu l'avis favorable du transporteur ou, en cas d'avis défavorable du transporteur, l'avis favorable du Préfet rendu au vu de l'expertise mentionnée au III de l'article R 555-31 du code de l'environnement.

L'analyse de compatibilité est établie conformément aux dispositions de l'arrêté ministériel du 5 mars 2014 modifié susvisé.

**Servitude SUP2**, correspondant à la zone d'effets létaux (PEL) du phénomène dangereux de référence réduit au sens de l'article R555-10-1 du code de l'environnement :

L'ouverture d'un établissement recevant du public susceptible de recevoir plus de 300 personnes ou d'un immeuble de grande hauteur est interdite.

**Servitude SUP3**, correspondant à la zone d'effets létaux significatifs (ELS) du phénomène dangereux de référence réduit au sens de l'article R555-10-1 du code de l'environnement :

L'ouverture d'un établissement recevant du public susceptible de recevoir plus de 100 personnes ou d'un immeuble de grande hauteur est interdite.

**ARTICLE 3.** – Conformément à l'article R555-30-1 du code de l'environnement, le maire informe le transporteur de toute demande de permis de construire, de certificat d'urbanisme opérationnel ou de permis d'aménager concernant un projet situé dans l'une des zones définies à l'article 2.

**ARTICLE 4.** – Les servitudes instituées par le présent arrêté sont annexées aux plans locaux d'urbanisme et aux cartes communales des communes concernées conformément aux articles L.151-43, L.153-60, L.161-1 et L163-10 du code de l'urbanisme.

**ARTICLE 5.** – En application du R554-60 du code de l'environnement, le présent arrêté sera publié au recueil des actes administratifs et sur le site internet de l'Aude et adressé au maire de la commune de Baraigne.

**ARTICLE 6.** – Cet arrêté pourra faire l'objet d'un recours contentieux auprès du tribunal administratif de Montpellier dans un délai de 2 mois à compter de sa publication.



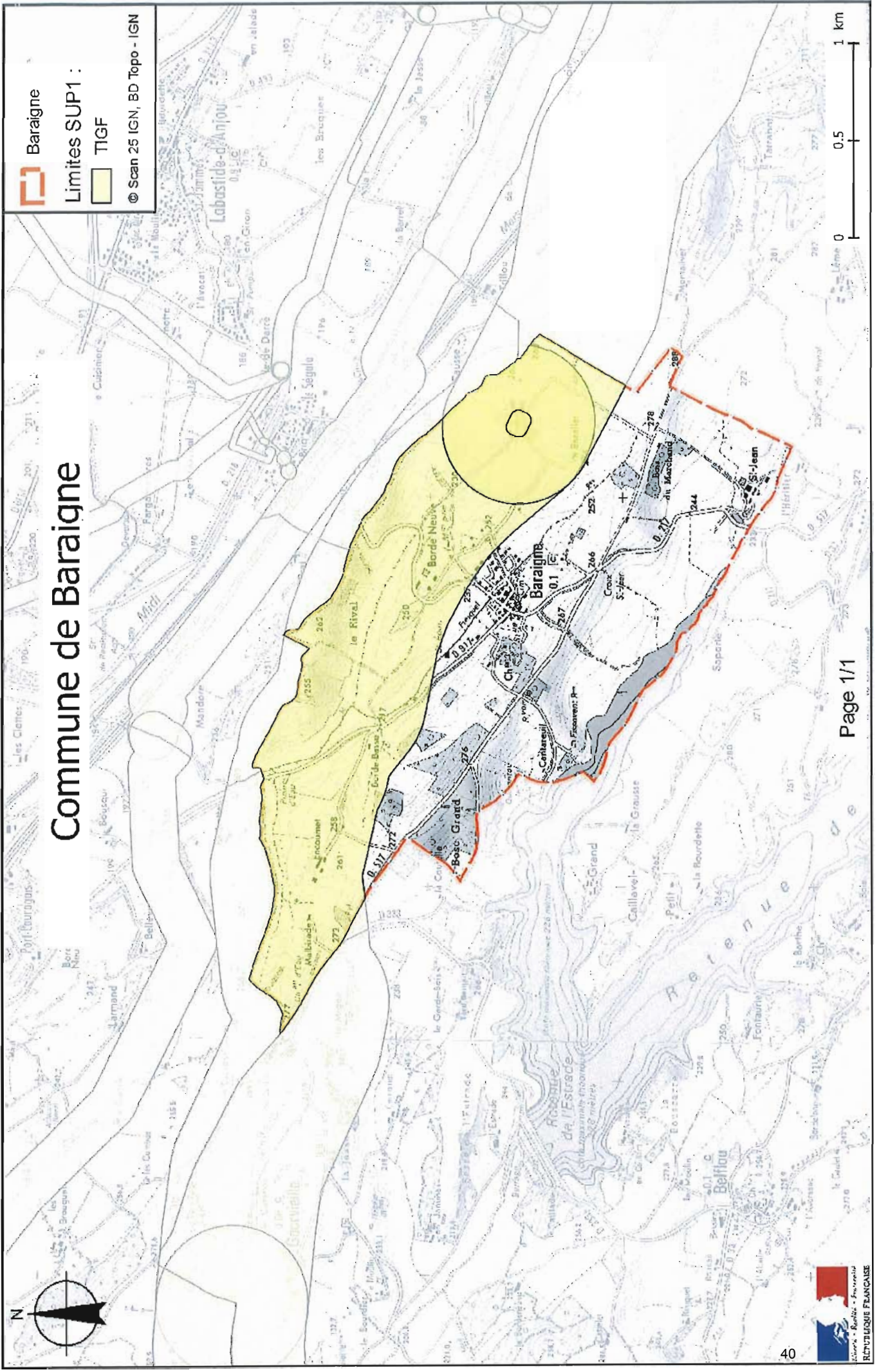
**ARTICLE. 7.** – Le Secrétaire Général de la Préfecture de l'Aude, le président de l'établissement public compétent ou le maire de la commune de Baraigne, le Directeur Départemental de l'Aude, le Directeur Régional de l'Environnement, de l'Aménagement et du Logement Occitanie, sont chargés chacun en ce qui le concerne de l'exécution du présent arrêté dont une copie leur sera adressée, ainsi qu'au Directeur Général de TIGF devenu Teréga.

Carcassonne, le **20 JUIN 2018**

Pour le préfet et par délégation  
Le Secrétaire Général de la Préfecture

  
Claude VO-DNH

(1) La carte des servitudes d'utilité publique annexée au présent arrêté peut être consultée dans les services de la Préfecture de l'Aude et de la Direction Régionale de l'Environnement de l'Aménagement et du Logement Occitanie, ainsi que dans l'établissement public compétent ou la mairie de la commune concernée





*Liberté • Égalité • Fraternité*

RÉPUBLIQUE FRANÇAISE

PRÉFET DE L'AUDE

Direction Régionale de l'Environnement  
de l'Aménagement et du Logement

Direction des risques industriels

**Arrêté préfectoral n° DREAL-2018-11-011**  
**INSTITUANT DES SERVITUDES D'UTILITÉ PUBLIQUE**  
**prenant en compte la maîtrise des risques autour des canalisations de transport de gaz**  
**naturel ou assimilé, d'hydrocarbures et de produits chimiques**  
**sur le territoire de la Commune de Barbaira**

Le préfet de l'Aude,  
Chevalier de la Légion d'Honneur,  
Chevalier de l'Ordre National du Mérite

VU le code de l'environnement, et notamment ses articles L. 555-16, R. 555-30 et R. 555-31 ;

VU le code de l'urbanisme notamment ses articles L.101-2, L.132-1, L.132-2, L.151-1 et suivants, L.153-60, L.161-1 et suivants, L.163-10, R.431-16 ;

VU le code de la construction et de l'habitation, notamment ses articles R. 122-22 et R. 123-46 ;

VU l'arrêté du 5 mars 2014 modifié définissant les modalités d'application du chapitre V du titre V du livre V du code de l'environnement et portant règlement de la sécurité des canalisations de transport de gaz naturel ou assimilé, d'hydrocarbures et de produits chimiques ;

VU l'étude de dangers du transporteur TIGF en date du 15/09/2014;

VU le rapport de la Direction régionale de l'environnement, de l'aménagement et du logement de la région Occitanie, en date du 19/01/2018 ;

VU l'avis émis par le Conseil départemental de l'environnement et des risques sanitaires et technologiques de l'Aude, le 22/03/2018 ;

CONSIDÉRANT que les canalisations de transport de gaz naturel ou assimilé, d'hydrocarbures et de produits chimiques, en service à la date de l'entrée en vigueur des articles R554-41 et suivants du code de l'environnement, doivent faire l'objet d'institution de servitudes d'utilité publique relatives à la maîtrise de l'urbanisation en raison des dangers et des inconvénients qu'elles présentent;

CONSIDÉRANT que selon l'article L 555-16 du code de l'environnement, les périmètres à l'intérieur desquels les dispositions en matière de maîtrise de l'urbanisation s'appliquent sont déterminés par les risques susceptibles d'être créés par une canalisation de transport en service, notamment les risques d'incendie, d'explosion ou d'émanation de produits toxiques, menaçant gravement la santé ou la sécurité des personnes;

SUR proposition du Secrétaire Général de la Préfecture de l'AUDE,



## ARRETE :

**ARTICLE 1 :** – Des servitudes d'utilité publique sont instituées dans les zones d'effets générées par les phénomènes dangereux susceptibles de se produire sur les canalisations de transport décrites ci-après, conformément aux distances figurant dans les tableaux ci-dessous et reproduites sur la carte annexée<sup>(1)</sup> au présent arrêté.

Seules les distances SUP1 sont reproduites dans la carte annexée au présent arrêté. Les restrictions supplémentaires fixées par l'article 2 pour les projets d'urbanisme dont l'emprise atteint les SUP 2 ou 3 sont mises en œuvre dans le cadre de l'instruction de l'analyse de compatibilité obligatoire pour tout projet dont l'emprise atteint la SUP 1.

NOTA : Dans les tableaux ci-dessous :

- PMS : Pression Maximale de Service de la canalisation
- DN : Diamètre Nominal de la canalisation.
- Distances S.U.P. : Distances en mètres de part et d'autre de la canalisation définissant les limites des zones concernées par les servitudes d'utilité publique.

En cas d'écart entre les valeurs des distances SUP figurant dans les tableaux ci-dessous et la représentation cartographique des SUP telle qu'annexée au présent arrêté, les valeurs des tableaux font foi, appliquées au tracé réel des canalisations concernées.

**Nom de la commune : Barbaïra**

**Code INSEE :11027**

### CANALISATIONS DE TRANSPORT DE GAZ NATUREL EXPLOITÉE PAR LE TRANSPORTEUR :

TIGF (Transport et Infrastructures Gaz France) devenu Teréga  
Espace Volta - 40 Avenue de l'Europe - CS 20522 - 64000 PAU

### Ouvrages traversant la commune :

Nom de la canalisation	PMS (bar)	DN	Longueur dans la commune (en mètres)	Implantation	Distances S.U.P. (en mètres de part et d'autre de la canalisation)		
					SUP1	SUP2	SUP3
11 - DN 250 CAZILHAC- BARBAIRA SUD	66.2	250	2705	ENTERRE	80	5	5
11 - DN 250 BARBAIRA SUD- FONTCOUVERTE	66.2	250	264	ENTERRE	80	5	5
11 - DN 800 CAZILHAC- BARBAIRA STATION	80.0	800	3175	ENTERRE	395	5	5
11 - DN 800 BARBAIRA STATION-MONTBRUN	80.0	800	69	ENTERRE	395	5	5
11 - DN 400 BARBAIRA STATION-BARBAIRA SUD	66.2	400	1728	ENTERRE	150	5	5 42

**Ouvrages ne traversant pas la commune, mais dont les zones d'effets atteignent cette dernière :**

Néant

**Installations annexes situées sur la commune :**

Nom de l'installation	Distances S.U.P. en mètres (à partir de l'installation)		
	SUP1 (*)	SUP2	SUP3
PS-BARBAIRA SUD	35	6	6
PS-BARBAIRA STATION	40	7	7

\* NOTA : Si la SUP1 du tracé adjacent est plus large que celle de l'installation annexe, c'est elle qui doit être prise en compte au droit de l'installation annexe.

**Installations annexes non situées sur la commune, mais dont les zones d'effets atteignent cette dernière :**

Néant

**ARTICLE 2 :-** Conformément à l'article R. 555-30 b) du code de l'environnement, les servitudes sont les suivantes, en fonction des zones d'effets :

**Servitude SUP1**, correspondant à la zone d'effets létaux (PEL) du phénomène dangereux de référence majorant au sens de l'article R555-10-1 du code de l'environnement :

La délivrance d'un permis de construire relatif à un établissement recevant du public susceptible de recevoir plus de 100 personnes ou à un immeuble de grande hauteur et son ouverture est subordonnée à la fourniture d'une analyse de compatibilité ayant reçu l'avis favorable du transporteur ou, en cas d'avis défavorable du transporteur, l'avis favorable du Préfet rendu au vu de l'expertise mentionnée au III de l'article R 555-31 du code de l'environnement.

L'analyse de compatibilité est établie conformément aux dispositions de l'arrêté ministériel du 5 mars 2014 modifié susvisé.

**Servitude SUP2**, correspondant à la zone d'effets létaux (PEL) du phénomène dangereux de référence réduit au sens de l'article R555-10-1 du code de l'environnement :

L'ouverture d'un établissement recevant du public susceptible de recevoir plus de 300 personnes ou d'un immeuble de grande hauteur est interdite.

**Servitude SUP3**, correspondant à la zone d'effets létaux significatifs (ELS) du phénomène dangereux de référence réduit au sens de l'article R555-10-1 du code de l'environnement :

L'ouverture d'un établissement recevant du public susceptible de recevoir plus de 100 personnes ou d'un immeuble de grande hauteur est interdite.

**ARTICLE 3. –** Conformément à l'article R555-30-1 du code de l'environnement, le maire informe le transporteur de toute demande de permis de construire, de certificat d'urbanisme opérationnel ou de permis d'aménager concernant un projet situé dans l'une des zones définies à l'article 2.

**ARTICLE 4. –** Les servitudes instituées par le présent arrêté sont annexées aux plans locaux d'urbanisme et aux cartes communales des communes concernées conformément aux articles L. 151-43, L. 153-60, L. 161-1 et L163-10 du code de l'urbanisme.

**ARTICLE 5.** – En application du R554-60 du code de l'environnement, le présent arrêté sera publié au recueil des actes administratifs et sur le site internet de l'Aude et adressé au maire de la commune de Barbaira.

**ARTICLE 6.** – Cet arrêté pourra faire l'objet d'un recours contentieux auprès du tribunal administratif de Montpellier dans un délai de 2 mois à compter de sa publication.

**ARTICLE 7.** – Le Secrétaire Général de la Préfecture de l'Aude, le président de l'établissement public compétent ou le maire de la commune de Barbaira, le Directeur Départemental de l'Aude, le Directeur Régional de l'Environnement, de l'Aménagement et du Logement Occitanie, sont chargés chacun en ce qui le concerne de l'exécution du présent arrêté dont une copie leur sera adressée, ainsi qu'au Directeur Général de TIGF devenu Teréga.

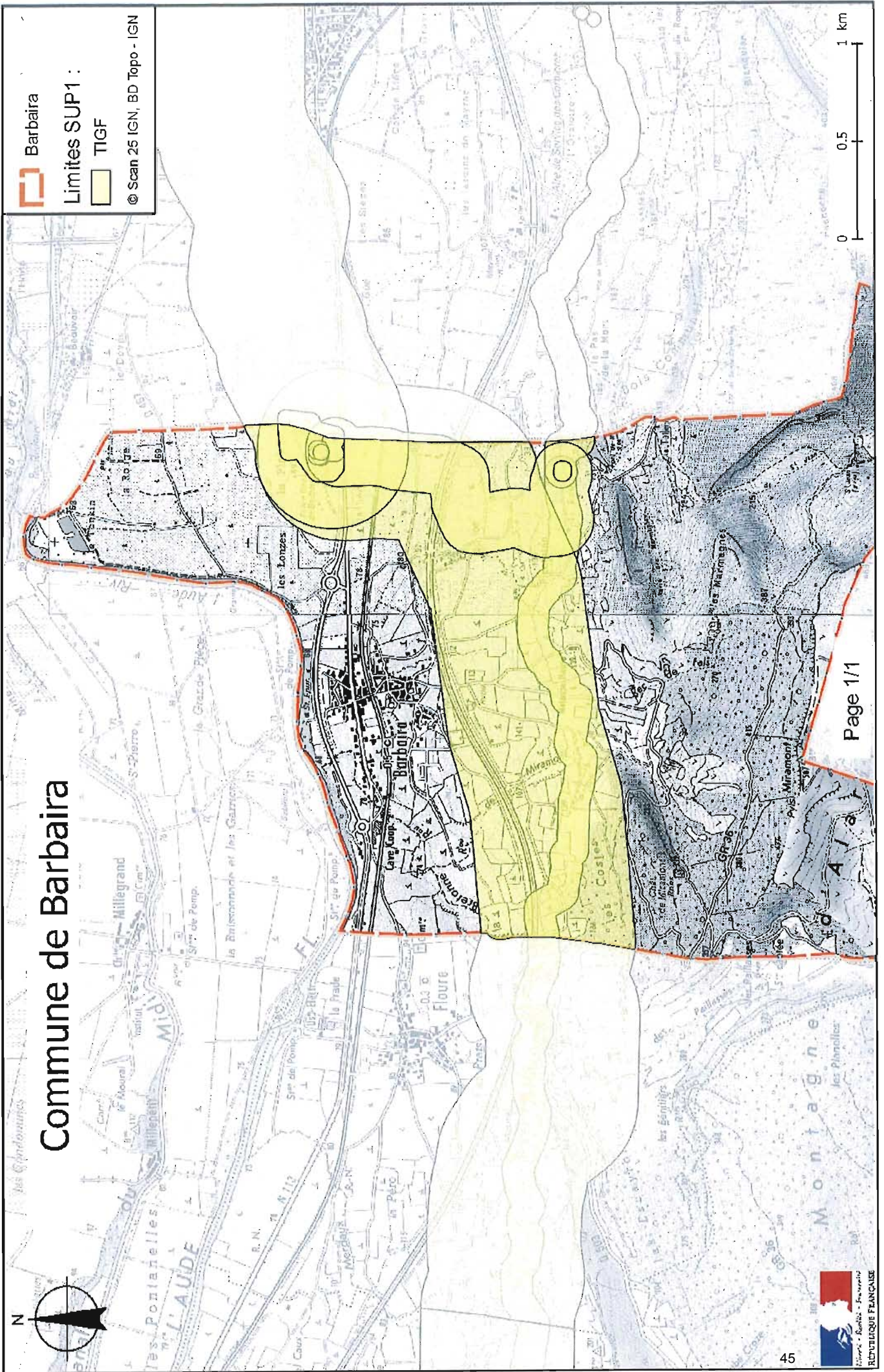
Carcassonne, le **20 JUIN 2018**

Pour le préfet et par délégation  
Le Secrétaire Général de la Préfecture

  
Claude VO-DINH

(1) La carte des servitudes d'utilité publique annexée au présent arrêté peut être consultée dans les services de la Préfecture de l'Aude et de la Direction Régionale de l'Environnement de l'Aménagement et du Logement Occitanie, ainsi que dans l'établissement public compétent ou la mairie de la commune concernée









*Liberté • Égalité • Fraternité*

**RÉPUBLIQUE FRANÇAISE**

PRÉFET DE L'AUDE

Direction Régionale de l'Environnement  
de l'Aménagement et du Logement

Direction des risques industriels

**Arrêté préfectoral n° DREAL-2018-11-012  
INSTITUANT DES SERVITUDES D'UTILITÉ PUBLIQUE  
prenant en compte la maîtrise des risques autour des canalisations de transport de gaz  
naturel ou assimilé, d'hydrocarbures et de produits chimiques  
sur le territoire de la Commune de Belflou**

Le préfet de l'Aude,  
Chevalier de la Légion d'Honneur,  
Chevalier de l'Ordre National du Mérite

VU le code de l'environnement, et notamment ses articles L. 555-16, R. 555-30 et R. 555-31 ;

VU le code de l'urbanisme notamment ses articles L.101-2, L.132-1, L.132-2, L.151-1 et suivants, L.153-60, L.161-1 et suivants, L.163-10, R.431-16 ;

VU le code de la construction et de l'habitation, notamment ses articles R. 122-22 et R. 123-46 ;

VU l'arrêté du 5 mars 2014 modifié définissant les modalités d'application du chapitre V du titre V du livre V du code de l'environnement et portant règlement de la sécurité des canalisations de transport de gaz naturel ou assimilé, d'hydrocarbures et de produits chimiques ;

VU l'étude de dangers du transporteur TIGF en date du 15/09/2014;

VU le rapport de la Direction régionale de l'environnement, de l'aménagement et du logement de la région Occitanie, en date du 19/01/2018 ;

VU l'avis émis par le Conseil départemental de l'environnement et des risques sanitaires et technologiques de l'Aude, le 22/03/2018 ;

CONSIDÉRANT que les canalisations de transport de gaz naturel ou assimilé, d'hydrocarbures et de produits chimiques, en service à la date de l'entrée en vigueur des articles R554-41 et suivants du code de l'environnement, doivent faire l'objet d'institution de servitudes d'utilité publique relatives à la maîtrise de l'urbanisation en raison des dangers et des inconvénients qu'elles présentent;

CONSIDÉRANT que selon l'article L 555-16 du code de l'environnement, les périmètres à l'intérieur desquels les dispositions en matière de maîtrise de l'urbanisation s'appliquent sont déterminés par les risques susceptibles d'être créés par une canalisation de transport en service, notamment les risques d'incendie, d'explosion ou d'émanation de produits toxiques, menaçant gravement la santé ou la sécurité des personnes;

SUR proposition du Secrétaire Général de la Préfecture de l'AUDE,

52 rue Jean Bringer – CS 20001 – 11836 CARCASSONNE Cedex 9

Téléphone : 04 68 10 27 00 – Télécopie : 04 68 72 32 98

Site Internet des services de l'État dans l'Aude : <http://www.aude.gouv.fr/> - Facebook :

<http://www.facebook.com/prefecture.aude>

## ARRETE :

**ARTICLE 1 :** – Des servitudes d'utilité publique sont instituées dans les zones d'effets générées par les phénomènes dangereux susceptibles de se produire sur les canalisations de transport décrites ci-après, conformément aux distances figurant dans les tableaux ci-dessous et reproduites sur la carte annexée<sup>(1)</sup> au présent arrêté.

Seules les distances SUP1 sont reproduites dans la carte annexée au présent arrêté. Les restrictions supplémentaires fixées par l'article 2 pour les projets d'urbanisme dont l'emprise atteint les SUP 2 ou 3 sont mises en œuvre dans le cadre de l'instruction de l'analyse de compatibilité obligatoire pour tout projet dont l'emprise atteint la SUP 1.

NOTA : Dans les tableaux ci-dessous :

- PMS : Pression Maximale de Service de la canalisation
- DN : Diamètre Nominal de la canalisation.
- Distances S.U.P. : Distances en mètres de part et d'autre de la canalisation définissant les limites des zones concernées par les servitudes d'utilité publique.

En cas d'écart entre les valeurs des distances SUP figurant dans les tableaux ci-dessous et la représentation cartographique des SUP telle qu'annexée au présent arrêté, les valeurs des tableaux font foi, appliquées au tracé réel des canalisations concernées.

**Nom de la commune : Belflou**

**Code INSEE :11030**

### CANALISATIONS DE TRANSPORT DE GAZ NATUREL EXPLOITÉE PAR LE TRANSPORTEUR :

TIGF (Transport et Infrastructures Gaz France) devenu Teréga  
Espace Volta - 40 Avenue de l'Europe - CS 20522 - 64000 PAU

### Ouvrages traversant la commune :

Néant

### Ouvrages ne traversant pas la commune, mais dont les zones d'effets atteignent cette dernière :

Nom de la canalisation	PMS (bar)	DN	Implantation	Distances S.U.P. en mètres (de part et d'autre de la canalisation)		
				SUP1	SUP2	SUP3
11 - DN 800 SEYRE-BARAIGNE	80.0	800	ENTERRE	395	5	5

### Installations annexes situées sur la commune :

Néant

### Installations annexes non situées sur la commune, mais dont les zones d'effets atteignent cette dernière :

Néant



**ARTICLE 2** :– Conformément à l'article R. 555-30 b) du code de l'environnement, les servitudes sont les suivantes, en fonction des zones d'effets :

**Servitude SUP1**, correspondant à la zone d'effets létaux (PEL) du phénomène dangereux de référence majorant au sens de l'article R555-10-1 du code de l'environnement :

La délivrance d'un permis de construire relatif à un établissement recevant du public susceptible de recevoir plus de 100 personnes ou à un immeuble de grande hauteur et son ouverture est subordonnée à la fourniture d'une analyse de compatibilité ayant reçu l'avis favorable du transporteur ou, en cas d'avis défavorable du transporteur, l'avis favorable du Préfet rendu au vu de l'expertise mentionnée au III de l'article R 555-31 du code de l'environnement.

L'analyse de compatibilité est établie conformément aux dispositions de l'arrêté ministériel du 5 mars 2014 modifié susvisé.

**Servitude SUP2**, correspondant à la zone d'effets létaux (PEL) du phénomène dangereux de référence réduit au sens de l'article R555-10-1 du code de l'environnement :

L'ouverture d'un établissement recevant du public susceptible de recevoir plus de 300 personnes ou d'un immeuble de grande hauteur est interdite.

**Servitude SUP3**, correspondant à la zone d'effets létaux significatifs (ELS) du phénomène dangereux de référence réduit au sens de l'article R555-10-1 du code de l'environnement :

L'ouverture d'un établissement recevant du public susceptible de recevoir plus de 100 personnes ou d'un immeuble de grande hauteur est interdite.

**ARTICLE 3.** – Conformément à l'article R555-30-1 du code de l'environnement, le maire informe le transporteur de toute demande de permis de construire, de certificat d'urbanisme opérationnel ou de permis d'aménager concernant un projet situé dans l'une des zones définies à l'article 2.

**ARTICLE 4.** – Les servitudes instituées par le présent arrêté sont annexées aux plans locaux d'urbanisme et aux cartes communales des communes concernées conformément aux articles L.151-43, L.153-60, L.161-1 et L163-10 du code de l'urbanisme.

**ARTICLE 5.** – En application du R554-60 du code de l'environnement, le présent arrêté sera publié au recueil des actes administratifs et sur le site internet de l'Aude et adressé au maire de la commune de Belflou.

**ARTICLE 6.** – Cet arrêté pourra faire l'objet d'un recours contentieux auprès du tribunal administratif de Toulouse dans un délai de 2 mois à compter de sa publication.

**ARTICLE 7.** – Le Secrétaire Général de la Préfecture de l'Aude, le Président de l'établissement public compétent ou le maire de la commune de Belflou, le Directeur Départemental de l'Aude, le Directeur Régional de l'Environnement, de l'Aménagement et du Logement Occitanie, sont chargés chacun en ce qui le concerne de l'exécution du présent arrêté dont une copie leur sera adressée, ainsi qu'au Directeur Général de TIGF devenu Teréga.

Carcassonne, le **20 JUIN 2019**

Pour le préfet et par délégation  
Le Secrétaire Général de la Préfecture

  
Claude VO-DINH

(1) La carte des servitudes d'utilité publique annexée au présent arrêté peut être consultée dans les services de la Préfecture de l'Aude et de la Direction Régionale de l'Environnement de l'Aménagement et du Logement Occitanie, ainsi que dans l'établissement public compétent ou la mairie de la commune concernée







*Liberté • Égalité • Fraternité*

RÉPUBLIQUE FRANÇAISE

PRÉFET DE L'AUDE

Direction Régionale de l'Environnement  
de l'Aménagement et du Logement

Direction des risques industriels

**Arrêté préfectoral n° DREAL-2018-11-013**  
**INSTITUANT DES SERVITUDES D'UTILITÉ PUBLIQUE**  
**prenant en compte la maîtrise des risques autour des canalisations de transport de gaz**  
**naturel ou assimilé, d'hydrocarbures et de produits chimiques**  
**sur le territoire de la Commune de Bizanet**

Le préfet de l'Aude,  
Chevalier de la Légion d'Honneur,  
Chevalier de l'Ordre National du Mérite

VU le code de l'environnement, et notamment ses articles L. 555-16, R. 555-30 et R. 555-31 ;

VU le code de l'urbanisme notamment ses articles L.101-2, L.132-1, L.132-2, L.151-1 et suivants, L.153-60, L.161-1 et suivants, L.163-10, R.431-16 ;

VU le code de la construction et de l'habitation, notamment ses articles R. 122-22 et R. 123-46 ;

VU l'arrêté du 5 mars 2014 modifié définissant les modalités d'application du chapitre V du titre V du livre V du code de l'environnement et portant règlement de la sécurité des canalisations de transport de gaz naturel ou assimilé, d'hydrocarbures et de produits chimiques ;

VU l'étude de dangers du transporteur TIGF en date du 15/09/2014;

VU le rapport de la Direction régionale de l'environnement, de l'aménagement et du logement de la région Occitanie, en date du 19/01/2018 ;

VU l'avis émis par le Conseil départemental de l'environnement et des risques sanitaires et technologiques de l'Aude, le 22/03/2018 ;

CONSIDÉRANT que les canalisations de transport de gaz naturel ou assimilé, d'hydrocarbures et de produits chimiques, en service à la date de l'entrée en vigueur des articles R554-41 et suivants du code de l'environnement, doivent faire l'objet d'institution de servitudes d'utilité publique relatives à la maîtrise de l'urbanisation en raison des dangers et des inconvénients qu'elles présentent;

CONSIDÉRANT que selon l'article L 555-16 du code de l'environnement, les périmètres à l'intérieur desquels les dispositions en matière de maîtrise de l'urbanisation s'appliquent sont déterminés par les risques susceptibles d'être créés par une canalisation de transport en service, notamment les risques d'incendie, d'explosion ou d'émanation de produits toxiques, menaçant gravement la santé ou la sécurité des personnes;

SUR proposition du Secrétaire Général de la Préfecture de l'AUDE,

52 rue Jean Bringer – CS 20001 – 11836 CARCASSONNE Cedex 9

Téléphone : 04 68 10 27 00 – Télécopie : 04 68 72 32 98

Site Internet des services de l'État dans l'Aude : <http://www.aude.gouv.fr/> - Facebook :

<http://www.facebook.com/prefecture.aude>



## ARRETE :

**ARTICLE 1** : – Des servitudes d'utilité publique sont instituées dans les zones d'effets générées par les phénomènes dangereux susceptibles de se produire sur les canalisations de transport décrites ci-après, conformément aux distances figurant dans les tableaux ci-dessous et reproduites sur la carte annexée<sup>(1)</sup> au présent arrêté.

Seules les distances SUP1 sont reproduites dans la carte annexée au présent arrêté. Les restrictions supplémentaires fixées par l'article 2 pour les projets d'urbanisme dont l'emprise atteint les SUP 2 ou 3 sont mises en œuvre dans le cadre de l'instruction de l'analyse de compatibilité obligatoire pour tout projet dont l'emprise atteint la SUP 1.

NOTA : Dans les tableaux ci-dessous :

- PMS : Pression Maximale de Service de la canalisation
- DN : Diamètre Nominal de la canalisation.
- Distances S.U.P. : Distances en mètres de part et d'autre de la canalisation définissant les limites des zones concernées par les servitudes d'utilité publique.

En cas d'écart entre les valeurs des distances SUP figurant dans les tableaux ci-dessous et la représentation cartographique des SUP telle qu'annexée au présent arrêté, les valeurs des tableaux font foi, appliquées au tracé réel des canalisations concernées.

**Nom de la commune : Bizanet**

**Code INSEE :11040**

### CANALISATIONS DE TRANSPORT DE GAZ NATUREL EXPLOITÉE PAR LE TRANSPORTEUR :

TIGF (Transport et Infrastructures Gaz France) devenu Teréga  
Espace Volta - 40 Avenue de l'Europe - CS 20522 - 64000 PAU

### Ouvrages traversant la commune :

Nom de la canalisation	PMS (bar)	DN	Longueur dans la commune (en mètres)	Implantation	Distances S.U.P. (en mètres de part et d'autre de la canalisation)		
					SUP1	SUP2	SUP3
11 - DN 250 FONTCOUVERTE- NARBONNE	66.2	250	6350	ENTERRE	80	5	5

### Ouvrages ne traversant pas la commune, mais dont les zones d'effets atteignent cette dernière :

Néant

### Installations annexes situées sur la commune :

Néant

### Installations annexes non situées sur la commune, mais dont les zones d'effets atteignent cette dernière :

Néant

**ARTICLE 2** :- Conformément à l'article R. 555-30 b) du code de l'environnement, les servitudes sont les suivantes, en fonction des zones d'effets :

**Servitude SUP1**, correspondant à la zone d'effets létaux (PEL) du phénomène dangereux de référence majorant au sens de l'article R555-10-1 du code de l'environnement :

La délivrance d'un permis de construire relatif à un établissement recevant du public susceptible de recevoir plus de 100 personnes ou à un immeuble de grande hauteur et son ouverture est subordonnée à la fourniture d'une analyse de compatibilité ayant reçu l'avis favorable du transporteur ou, en cas d'avis défavorable du transporteur, l'avis favorable du Préfet rendu au vu de l'expertise mentionnée au III de l'article R 555-31 du code de l'environnement.

L'analyse de compatibilité est établie conformément aux dispositions de l'arrêté ministériel du 5 mars 2014 modifié susvisé.

**Servitude SUP2**, correspondant à la zone d'effets létaux (PEL) du phénomène dangereux de référence réduit au sens de l'article R555-10-1 du code de l'environnement :

L'ouverture d'un établissement recevant du public susceptible de recevoir plus de 300 personnes ou d'un immeuble de grande hauteur est interdite.

**Servitude SUP3**, correspondant à la zone d'effets létaux significatifs (ELS) du phénomène dangereux de référence réduit au sens de l'article R555-10-1 du code de l'environnement :

L'ouverture d'un établissement recevant du public susceptible de recevoir plus de 100 personnes ou d'un immeuble de grande hauteur est interdite.

**ARTICLE 3.** – Conformément à l'article R555-30-1 du code de l'environnement, le maire informe le transporteur de toute demande de permis de construire, de certificat d'urbanisme opérationnel ou de permis d'aménager concernant un projet situé dans l'une des zones définies à l'article 2.

**ARTICLE 4.** – Les servitudes instituées par le présent arrêté sont annexées aux plans locaux d'urbanisme et aux cartes communales des communes concernées conformément aux articles L.151-43, L.153-60, L.161-1 et L163-10 du code de l'urbanisme.

**ARTICLE 5.** – En application du R554-60 du code de l'environnement, le présent arrêté sera publié au recueil des actes administratifs et sur le site internet de l'Aude et adressé au maire de la commune de Bizanet.

**ARTICLE 6.** – Cet arrêté pourra faire l'objet d'un recours contentieux auprès du tribunal administratif de Montpellier dans un délai de 2 mois à compter de sa publication.

**ARTICLE 7.** – Le Secrétaire Général de la Préfecture de l'Aude, le président de l'établissement public compétent ou le maire de la commune de Bizanet, le Directeur Départemental de l'Aude, le Directeur Régional de l'Environnement, de l'Aménagement et du Logement Occitanie, sont chargés chacun en ce qui le concerne de l'exécution du présent arrêté dont une copie leur sera adressée, ainsi qu'au Directeur Général de TIGF devenu Teréga.

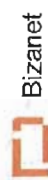
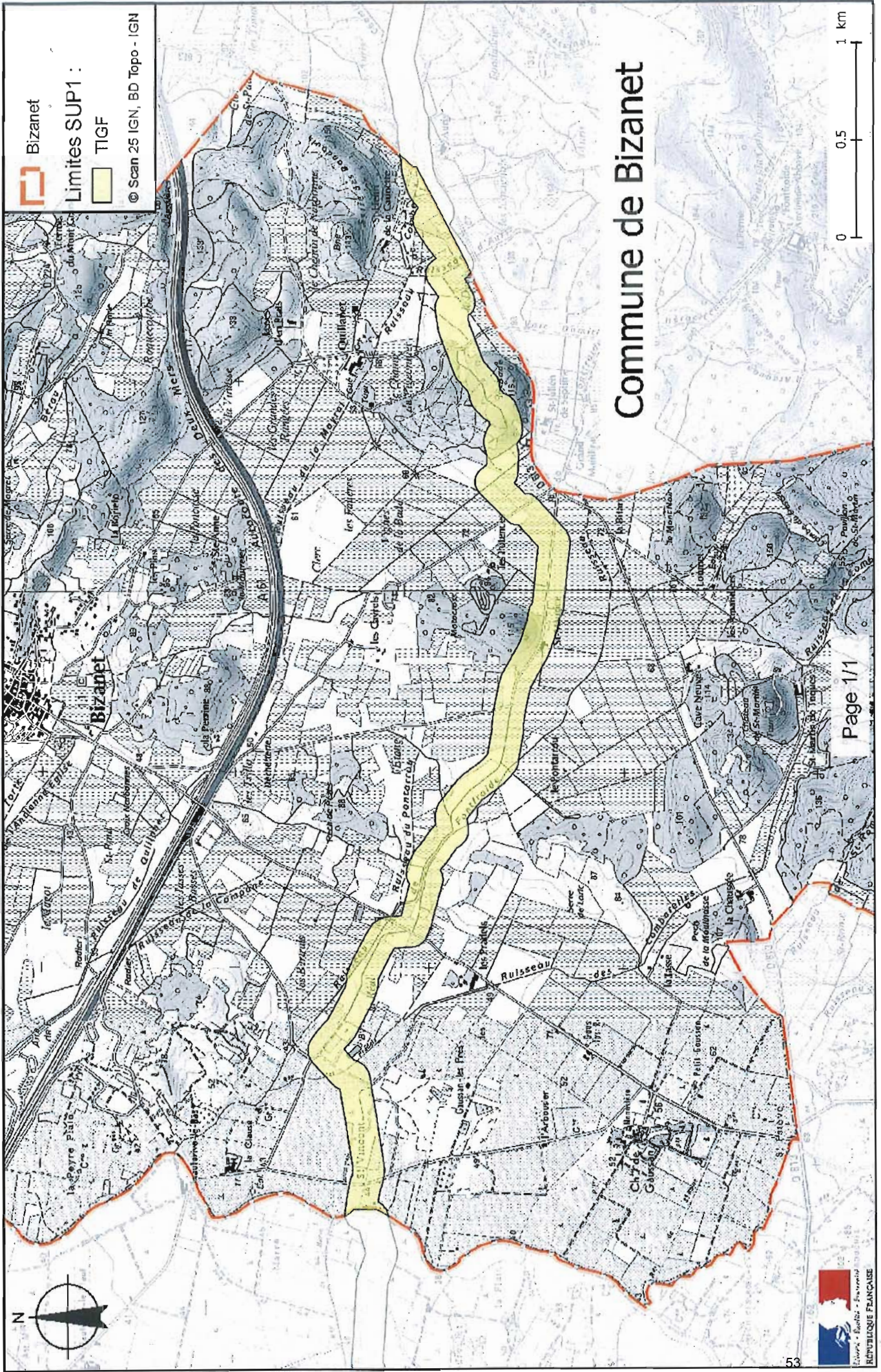
Carcassonne, le **20 JUIN 2018**

Pour le préfet et par délégation  
Le Secrétaire Général de la Préfecture

  
Claude VO-DINH



# Servitudes d'utilité publique autour des canalisations de transport de matières dangereuses

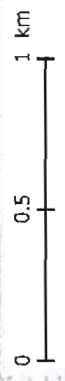


Limites SUP1 :



© Scan 25 IGN, BD Topo - IGN

Commune de Bizanet



Page 1/1





*Liberté • Égalité • Fraternité*

RÉPUBLIQUE FRANÇAISE

PRÉFET DE L'AUDE

Direction Régionale de l'Environnement  
de l'Aménagement et du Logement

Direction des risques industriels

**Arrêté préfectoral n° DREAL-2018-11-014**  
**INSTITUANT DES SERVITUDES D'UTILITÉ PUBLIQUE**  
**prenant en compte la maîtrise des risques autour des canalisations de transport de gaz**  
**naturel ou assimilé, d'hydrocarbures et de produits chimiques**  
**sur le territoire de la Commune de Bize-Minervois**

Le préfet de l'Aude,  
Chevalier de la Légion d'Honneur,  
Chevalier de l'Ordre National du Mérite

VU le code de l'environnement, et notamment ses articles L. 555-16, R. 555-30 et R. 555-31 ;

VU le code de l'urbanisme notamment ses articles L.101-2, L.132-1, L.132-2, L.151-1 et suivants, L.153-60, L.161-1 et suivants, L.163-10, R.431-16 ;

VU le code de la construction et de l'habitation, notamment ses articles R. 122-22 et R. 123-46 ;

VU l'arrêté du 5 mars 2014 modifié définissant les modalités d'application du chapitre V du titre V du livre V du code de l'environnement et portant règlement de la sécurité des canalisations de transport de gaz naturel ou assimilé, d'hydrocarbures et de produits chimiques ;

VU l'étude de dangers du transporteur TIGF en date du 15/09/2014;

VU le rapport de la Direction régionale de l'environnement, de l'aménagement et du logement de la région Occitanie, en date du 19/01/2018 ;

VU l'avis émis par le Conseil départemental de l'environnement et des risques sanitaires et technologiques de l'Aude, le 22/03/2018 ;

CONSIDÉRANT que les canalisations de transport de gaz naturel ou assimilé, d'hydrocarbures et de produits chimiques, en service à la date de l'entrée en vigueur des articles R554-41 et suivants du code de l'environnement, doivent faire l'objet d'institution de servitudes d'utilité publique relatives à la maîtrise de l'urbanisation en raison des dangers et des inconvénients qu'elles présentent;

CONSIDÉRANT que selon l'article L 555-16 du code de l'environnement, les périmètres à l'intérieur desquels les dispositions en matière de maîtrise de l'urbanisation s'appliquent sont déterminés par les risques susceptibles d'être créés par une canalisation de transport en service, notamment les risques d'incendie, d'explosion ou d'émanation de produits toxiques, menaçant gravement la santé ou la sécurité des personnes;

SUR proposition du Secrétaire Général de la Préfecture de l'AUDE,

52 rue Jean Bringer – CS 20001 – 11836 CARCASSONNE Cedex 9

Téléphone : 04 68 10 27 00 – Télécopie : 04 68 72 32 98

Site Internet des services de l'État dans l'Aude : <http://www.aude.gouv.fr/> - Facebook :

<http://www.facebook.com/prefecture.aude>

## ARRETE :

**ARTICLE 1 :** – Des servitudes d'utilité publique sont instituées dans les zones d'effets générées par les phénomènes dangereux susceptibles de se produire sur les canalisations de transport décrites ci-après, conformément aux distances figurant dans les tableaux ci-dessous et reproduites sur la carte annexée<sup>(1)</sup> au présent arrêté.

Seules les distances SUP1 sont reproduites dans la carte annexée au présent arrêté. Les restrictions supplémentaires fixées par l'article 2 pour les projets d'urbanisme dont l'emprise atteint les SUP 2 ou 3 sont mises en œuvre dans le cadre de l'instruction de l'analyse de compatibilité obligatoire pour tout projet dont l'emprise atteint la SUP 1.

NOTA : Dans les tableaux ci-dessous :

- PMS : Pression Maximale de Service de la canalisation
- DN : Diamètre Nominal de la canalisation.
- Distances S.U.P. : Distances en mètres de part et d'autre de la canalisation définissant les limites des zones concernées par les servitudes d'utilité publique.

En cas d'écart entre les valeurs des distances SUP figurant dans les tableaux ci-dessous et la représentation cartographique des SUP telle qu'annexée au présent arrêté, les valeurs des tableaux font foi, appliquées au tracé réel des canalisations concernées.

**Nom de la commune : Bize-Minervois**

**Code INSEE :11041**

### CANALISATIONS DE TRANSPORT DE GAZ NATUREL EXPLOITÉE PAR LE TRANSPORTEUR :

TIGF (Transport et Infrastructures Gaz France) devenu Teréga  
Espace Volta - 40 Avenue de l'Europe - CS 20522 - 64000 PAU

### Ouvrages traversant la commune :

Néant

### Ouvrages ne traversant pas la commune, mais dont les zones d'effets atteignent cette dernière :

Nom de la canalisation	PMS (bar)	DN	Implantation	Distances S.U.P. en mètres (de part et d'autre de la canalisation)		
				SUP1	SUP2	SUP3
11 - DN 800 PARAZA - ARGELIERS RACC. GrDF	80.0	800	ENTERRE	395	5	5

### Installations annexes situées sur la commune :

Néant

### Installations annexes non situées sur la commune, mais dont les zones d'effets atteignent cette dernière :

Néant

**ARTICLE 2** :– Conformément à l'article R. 555-30 b) du code de l'environnement, les servitudes sont les suivantes, en fonction des zones d'effets :

**Servitude SUP1**, correspondant à la zone d'effets létaux (PEL) du phénomène dangereux de référence majorant au sens de l'article R555-10-1 du code de l'environnement :

La délivrance d'un permis de construire relatif à un établissement recevant du public susceptible de recevoir plus de 100 personnes ou à un immeuble de grande hauteur et son ouverture est subordonnée à la fourniture d'une analyse de compatibilité ayant reçu l'avis favorable du transporteur ou, en cas d'avis défavorable du transporteur, l'avis favorable du Préfet rendu au vu de l'expertise mentionnée au III de l'article R 555-31 du code de l'environnement.

L'analyse de compatibilité est établie conformément aux dispositions de l'arrêté ministériel du 5 mars 2014 modifié susvisé.

**Servitude SUP2**, correspondant à la zone d'effets létaux (PEL) du phénomène dangereux de référence réduit au sens de l'article R555-10-1 du code de l'environnement :

L'ouverture d'un établissement recevant du public susceptible de recevoir plus de 300 personnes ou d'un immeuble de grande hauteur est interdite.

**Servitude SUP3**, correspondant à la zone d'effets létaux significatifs (ELS) du phénomène dangereux de référence réduit au sens de l'article R555-10-1 du code de l'environnement :

L'ouverture d'un établissement recevant du public susceptible de recevoir plus de 100 personnes ou d'un immeuble de grande hauteur est interdite.

**ARTICLE 3.** – Conformément à l'article R555-30-1 du code de l'environnement, le maire informe le transporteur de toute demande de permis de construire, de certificat d'urbanisme opérationnel ou de permis d'aménager concernant un projet situé dans l'une des zones définies à l'article 2.

**ARTICLE 4.** – Les servitudes instituées par le présent arrêté sont annexées aux plans locaux d'urbanisme et aux cartes communales des communes concernées conformément aux articles L.151-43, L.153-60, L.161-1 et L163-10 du code de l'urbanisme.

**ARTICLE 5.** – En application du R554-60 du code de l'environnement, le présent arrêté sera publié au recueil des actes administratifs et sur le site internet de l'Aude et adressé au maire de la commune de Bize-Minervois.

**ARTICLE 6.** – Cet arrêté pourra faire l'objet d'un recours contentieux auprès du tribunal administratif de Toulouse dans un délai de 2 mois à compter de sa publication.

**ARTICLE 7.** – Le Secrétaire Général de la Préfecture de l'Aude, le Président de l'établissement public compétent ou le maire de la commune de Bize-Minervois, le Directeur Départemental de l'Aude, le Directeur Régional de l'Environnement, de l'Aménagement et du Logement Occitanie, sont chargés chacun en ce qui le concerne de l'exécution du présent arrêté dont une copie leur sera adressée, ainsi qu'au Directeur Général de TIGF devenu Teréga.

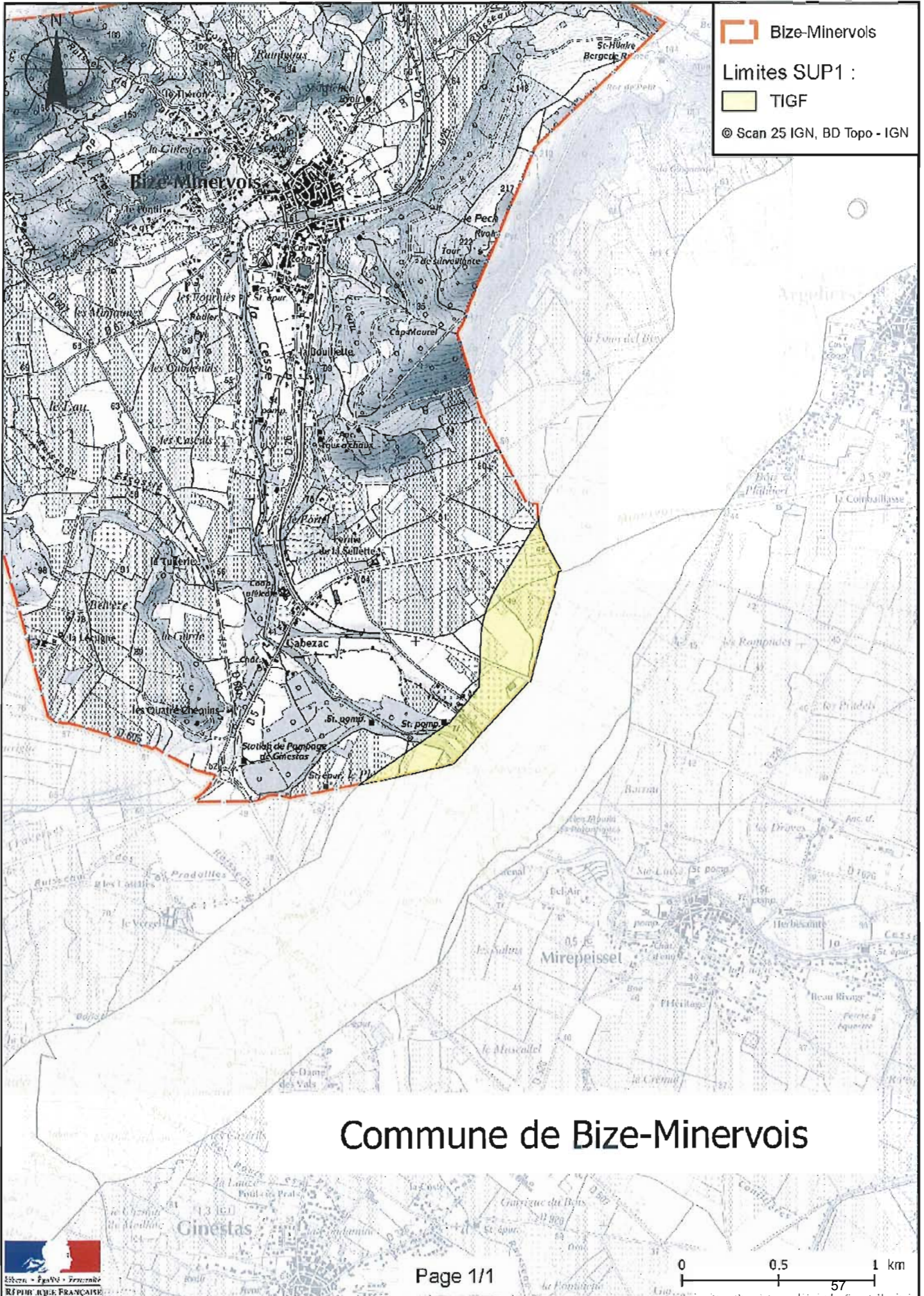
Carcassonne, le 20 JUIN 2010

Pour le préfet et par délégation  
Le Secrétaire Général de la Préfecture

  
Claude VO-DINH

(1) La carte des servitudes d'utilité publique annexée au présent arrêté peut être consultée dans les services de la Préfecture de l'Aude et de la Direction Régionale de l'Environnement de l'Aménagement et du Logement Occitanie, ainsi que dans l'établissement public compétent ou la mairie de la commune concernée





## Commune de Bize-Minervois





*Liberté • Égalité • Fraternité*

RÉPUBLIQUE FRANÇAISE

PRÉFET DE L'AUDE

Direction Régionale de l'Environnement  
de l'Aménagement et du Logement

Direction des risques industriels

**Arrêté préfectoral n° DREAL-2018-11-015  
INSTITUANT DES SERVITUDES D'UTILITÉ PUBLIQUE  
prenant en compte la maîtrise des risques autour des canalisations de transport de gaz  
naturel ou assimilé, d'hydrocarbures et de produits chimiques  
sur le territoire de la Commune de Boutenac**

Le préfet de l'Aude,  
Chevalier de la Légion d'Honneur,  
Chevalier de l'Ordre National du Mérite

VU le code de l'environnement, et notamment ses articles L. 555-16, R. 555-30 et R. 555-31 ;

VU le code de l'urbanisme notamment ses articles L.101-2, L.132-1, L.132-2, L.151-1 et suivants, L.153-60, L.161-1 et suivants, L.163-10, R.431-16 ;

VU le code de la construction et de l'habitation, notamment ses articles R. 122-22 et R. 123-46 ;

VU l'arrêté du 5 mars 2014 modifié définissant les modalités d'application du chapitre V du titre V du livre V du code de l'environnement et portant règlement de la sécurité des canalisations de transport de gaz naturel ou assimilé, d'hydrocarbures et de produits chimiques ;

VU l'étude de dangers du transporteur TIGF en date du 15/09/2014;

VU le rapport de la Direction régionale de l'environnement, de l'aménagement et du logement de la région Occitanie, en date du 19/01/2018 ;

VU l'avis émis par le Conseil départemental de l'environnement et des risques sanitaires et technologiques de l'Aude, le 22/03/2018 ;

CONSIDÉRANT que les canalisations de transport de gaz naturel ou assimilé, d'hydrocarbures et de produits chimiques, en service à la date de l'entrée en vigueur des articles R554-41 et suivants du code de l'environnement, doivent faire l'objet d'institution de servitudes d'utilité publique relatives à la maîtrise de l'urbanisation en raison des dangers et des inconvénients qu'elles présentent;

CONSIDÉRANT que selon l'article L 555-16 du code de l'environnement, les périmètres à l'intérieur desquels les dispositions en matière de maîtrise de l'urbanisation s'appliquent sont déterminés par les risques susceptibles d'être créés par une canalisation de transport en service, notamment les risques d'incendie, d'explosion ou d'émanation de produits toxiques, menaçant gravement la santé ou la sécurité des personnes;

SUR proposition du Secrétaire Général de la Préfecture de l'AUDE,

52 rue Jean Bringer – CS 20001 – 11836 CARCASSONNE Cedex 9

Téléphone : 04 68 10 27 00 – Télécopie : 04 68 72 32 98

Site Internet des services de l'État dans l'Aude : <http://www.aude.gouv.fr/> - Facebook :

<http://www.facebook.com/prefecture.aude>

## ARRETE :

**ARTICLE 1 :** – Des servitudes d'utilité publique sont instituées dans les zones d'effets générées par les phénomènes dangereux susceptibles de se produire sur les canalisations de transport décrites ci-après, conformément aux distances figurant dans les tableaux ci-dessous et reproduites sur la carte annexée<sup>(1)</sup> au présent arrêté.

Seules les distances SUP1 sont reproduites dans la carte annexée au présent arrêté. Les restrictions supplémentaires fixées par l'article 2 pour les projets d'urbanisme dont l'emprise atteint les SUP 2 ou 3 sont mises en œuvre dans le cadre de l'instruction de l'analyse de compatibilité obligatoire pour tout projet dont l'emprise atteint la SUP 1.

NOTA : Dans les tableaux ci-dessous :

- PMS : Pression Maximale de Service de la canalisation
- DN : Diamètre Nominal de la canalisation.
- Distances S.U.P. : Distances en mètres de part et d'autre de la canalisation définissant les limites des zones concernées par les servitudes d'utilité publique.

En cas d'écart entre les valeurs des distances SUP figurant dans les tableaux ci-dessous et la représentation cartographique des SUP telle qu'annexée au présent arrêté, les valeurs des tableaux font foi, appliquées au tracé réel des canalisations concernées.

**Nom de la commune : Boutenac**

**Code INSEE :11048**

### CANALISATIONS DE TRANSPORT DE GAZ NATUREL EXPLOITÉE PAR LE TRANSPORTEUR :

TIGF (Transport et Infrastructures Gaz France) devenu Teréga  
Espace Volta - 40 Avenue de l'Europe - CS 20522 - 64000 PAU

### Ouvrages traversant la commune :

Nom de la canalisation	PMS (bar)	DN	Longueur dans la commune (en mètres)	Implantation	Distances S.U.P. (en mètres de part et d'autre de la canalisation)		
					SUP1	SUP2	SUP3
11 - DN 250 FONTCOUVERTE- NARBONNE	66.2	250	5293	ENTERRE	80	5	5

### Ouvrages ne traversant pas la commune, mais dont les zones d'effets atteignent cette dernière :

Néant

### Installations annexes situées sur la commune :

Néant

### Installations annexes non situées sur la commune, mais dont les zones d'effets atteignent cette dernière :

Néant



**ARTICLE 2** :- Conformément à l'article R. 555-30 b) du code de l'environnement, les servitudes sont les suivantes, en fonction des zones d'effets :

**Servitude SUP1**, correspondant à la zone d'effets létaux (PEL) du phénomène dangereux de référence majorant au sens de l'article R555-10-1 du code de l'environnement :

La délivrance d'un permis de construire relatif à un établissement recevant du public susceptible de recevoir plus de 100 personnes ou à un immeuble de grande hauteur et son ouverture est subordonnée à la fourniture d'une analyse de compatibilité ayant reçu l'avis favorable du transporteur ou, en cas d'avis défavorable du transporteur, l'avis favorable du Préfet rendu au vu de l'expertise mentionnée au III de l'article R 555-31 du code de l'environnement.

L'analyse de compatibilité est établie conformément aux dispositions de l'arrêté ministériel du 5 mars 2014 modifié susvisé.

**Servitude SUP2**, correspondant à la zone d'effets létaux (PEL) du phénomène dangereux de référence réduit au sens de l'article R555-10-1 du code de l'environnement :

L'ouverture d'un établissement recevant du public susceptible de recevoir plus de 300 personnes ou d'un immeuble de grande hauteur est interdite.

**Servitude SUP3**, correspondant à la zone d'effets létaux significatifs (ELS) du phénomène dangereux de référence réduit au sens de l'article R555-10-1 du code de l'environnement :

L'ouverture d'un établissement recevant du public susceptible de recevoir plus de 100 personnes ou d'un immeuble de grande hauteur est interdite.

**ARTICLE 3.** – Conformément à l'article R555-30-1 du code de l'environnement, le maire informe le transporteur de toute demande de permis de construire, de certificat d'urbanisme opérationnel ou de permis d'aménager concernant un projet situé dans l'une des zones définies à l'article 2.

**ARTICLE 4.** – Les servitudes instituées par le présent arrêté sont annexées aux plans locaux d'urbanisme et aux cartes communales des communes concernées conformément aux articles L.151-43, L.153-60, L.161-1 et L163-10 du code de l'urbanisme.

**ARTICLE 5.** – En application du R554-60 du code de l'environnement, le présent arrêté sera publié au recueil des actes administratifs et sur le site internet de l'Aude et adressé au maire de la commune de Boutenac.

**ARTICLE 6.** – Cet arrêté pourra faire l'objet d'un recours contentieux auprès du tribunal administratif de Montpellier dans un délai de 2 mois à compter de sa publication.

**ARTICLE 7.** – Le Secrétaire Général de la Préfecture de l'Aude, le président de l'établissement public compétent ou le maire de la commune de Boutenac, le Directeur Départemental de l'Aude, le Directeur Régional de l'Environnement, de l'Aménagement et du Logement Occitanie, sont chargés chacun en ce qui le concerne de l'exécution du présent arrêté dont une copie leur sera adressée, ainsi qu'au Directeur Général de TIGF devenu Teréga.

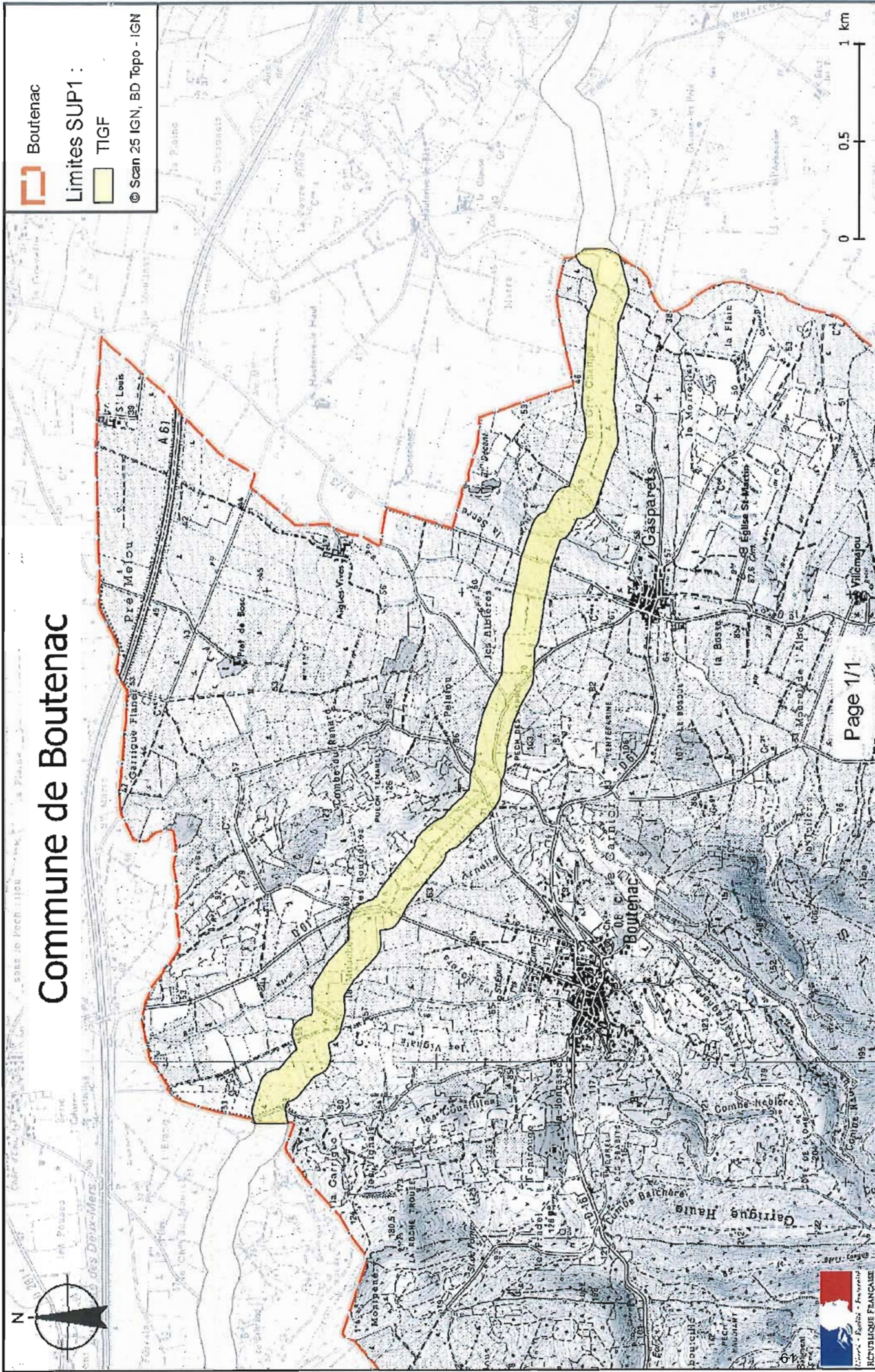
Carcassonne, le 20 JUIN 2016

Pour le préfet et par délégation  
Le Secrétaire Général de la Préfecture

  
Claude VO-DINH

(1) La carte des servitudes d'utilité publique annexée au présent arrêté peut être consultée dans les services de la Préfecture de l'Aude et de la Direction Régionale de l'Environnement de l'Aménagement et du Logement Occitanie, ainsi que dans l'établissement public compétent ou la mairie de la commune concernée









Liberté • Égalité • Fraternité

RÉPUBLIQUE FRANÇAISE

PRÉFET DE L'AUDE

Direction Régionale de l'Environnement  
de l'Aménagement et du Logement

Direction des risques industriels

**Arrêté préfectoral n° DREAL-2018-11-016  
INSTITUANT DES SERVITUDES D'UTILITÉ PUBLIQUE  
prenant en compte la maîtrise des risques autour des canalisations de transport de gaz  
naturel ou assimilé, d'hydrocarbures et de produits chimiques  
sur le territoire de la Commune de Bram**

Le préfet de l'Aude,  
Chevalier de la Légion d'Honneur,  
Chevalier de l'Ordre National du Mérite

VU le code de l'environnement, et notamment ses articles L. 555-16, R. 555-30 et R. 555-31 ;

VU le code de l'urbanisme notamment ses articles L.101-2, L.132-1, L.132-2, L.151-1 et suivants, L.153-60, L.161-1 et suivants, L.163-10, R.431-16 ;

VU le code de la construction et de l'habitation, notamment ses articles R. 122-22 et R. 123-46 ;

VU l'arrêté du 5 mars 2014 modifié définissant les modalités d'application du chapitre V du titre V du livre V du code de l'environnement et portant règlement de la sécurité des canalisations de transport de gaz naturel ou assimilé, d'hydrocarbures et de produits chimiques ;

VU l'étude de dangers du transporteur TIGF en date du 15/09/2014;

VU le rapport de la Direction régionale de l'environnement, de l'aménagement et du logement de la région Occitanie, en date du 19/01/2018 ;

VU l'avis émis par le Conseil départemental de l'environnement et des risques sanitaires et technologiques de l'Aude, le 22/03/2018 ;

CONSIDÉRANT que les canalisations de transport de gaz naturel ou assimilé, d'hydrocarbures et de produits chimiques, en service à la date de l'entrée en vigueur des articles R554-41 et suivants du code de l'environnement, doivent faire l'objet d'institution de servitudes d'utilité publique relatives à la maîtrise de l'urbanisation en raison des dangers et des inconvénients qu'elles présentent;

CONSIDÉRANT que selon l'article L 555-16 du code de l'environnement, les périmètres à l'intérieur desquels les dispositions en matière de maîtrise de l'urbanisation s'appliquent sont déterminés par les risques susceptibles d'être créés par une canalisation de transport en service, notamment les risques d'incendie, d'explosion ou d'émanation de produits toxiques, menaçant gravement la santé ou la sécurité des personnes;

SUR proposition du Secrétaire Général de la Préfecture de l'AUDE,

52 rue Jean Bringer – CS 20001 – 11836 CARCASSONNE Cedex 9

Téléphone : 04 68 10 27 00 – Télécopie : 04 68 72 32 98

Site Internet des services de l'État dans l'Aude : <http://www.aude.gouv.fr/> - Facebook :

<http://www.facebook.com/prefecture.aude>



## ARRETE :

**ARTICLE 1 :** – Des servitudes d'utilité publique sont instituées dans les zones d'effets générées par les phénomènes dangereux susceptibles de se produire sur les canalisations de transport décrites ci-après, conformément aux distances figurant dans les tableaux ci-dessous et reproduites sur la carte annexée<sup>(1)</sup> au présent arrêté.

Seules les distances SUP1 sont reproduites dans la carte annexée au présent arrêté. Les restrictions supplémentaires fixées par l'article 2 pour les projets d'urbanisme dont l'emprise atteint les SUP 2 ou 3 sont mises en œuvre dans le cadre de l'instruction de l'analyse de compatibilité obligatoire pour tout projet dont l'emprise atteint la SUP 1.

NOTA : Dans les tableaux ci-dessous :

- PMS : Pression Maximale de Service de la canalisation
- DN : Diamètre Nominal de la canalisation.
- Distances S.U.P. : Distances en mètres de part et d'autre de la canalisation définissant les limites des zones concernées par les servitudes d'utilité publique.

En cas d'écart entre les valeurs des distances SUP figurant dans les tableaux ci-dessous et la représentation cartographique des SUP telle qu'annexée au présent arrêté, les valeurs des tableaux font foi, appliquées au tracé réel des canalisations concernées.

**Nom de la commune : Bram**

**Code INSEE :11049**

### CANALISATIONS DE TRANSPORT DE GAZ NATUREL EXPLOITÉE PAR LE TRANSPORTEUR :

TIGF (Transport et Infrastructures Gaz France) devenu Teréga  
Espace Volta - 40 Avenue de l'Europe - CS 20522 - 64000 PAU

### Ouvrages traversant la commune :

Nom de la canalisation	PMS (bar)	DN	Longueur dans la commune (en mètres)	Implantation	Distances S.U.P. (en mètres de part et d'autre de la canalisation)		
					SUP1	SUP2	SUP3
11 - DN 100 LASBORDES- MONTREAL NORD	66.2	100	5280	ENTERRE	30	5	5
11 - DN 050 ARTERRIS BRAM	66.2	50	553	ENTERRE	15	5	5
11 - DN 080 GrDF BRAM RAZES	66.2	80	21	ENTERRE	20	5	5
11 - DN 080 GrDF BRAM CANAL	66.2	80	24	ENTERRE	20	5	5

**Ouvrages ne traversant pas la commune, mais dont les zones d'effets atteignent cette dernière :**

Nom de la canalisation	PMS (bar)	DN	Implantation	Distances S.U.P. en mètres (de part et d'autre de la canalisation)		
				SUP1	SUP2	SUP3
11 - DN 100 MONTREAL NORD-CARCASSONNE STATION	66.2	100	ENTERRE	30	5	5
11 - DN 100 MONTREAL NORD-MONTREAL SUD	66.2	100	ENTERRE	30	5	5

**Installations annexes situées sur la commune :**

Nom de l'installation	Distances S.U.P. en mètres (à partir de l'installation)		
	SUP1 (*)	SUP2	SUP3
PS-ROBINET DE BRAM, GRDF	35	6	6
PL-ARTERRIS BRAM	35	6	6
RO-SECURITE ARTERRIS BRAM	35	6	6
PL-GRDF BRAM RAZES	35	6	6
RO-SEC. GRDF BRAM RAZES	35	6	6
PL-GRDF BRAM CANAL	35	6	6
RO-SECURITE GRDF BRAM CANAL	35	6	6
PS-BRAM, ARTERRIS	35	6	6

**Installations annexes non situées sur la commune, mais dont les zones d'effets atteignent cette dernière :**

Nom de l'installation	Distances S.U.P. en mètres (à partir de l'installation)		
	SUP1 (*)	SUP2	SUP3
PS-MONTREAL NORD	35	6	6

**ARTICLE 2 :-** Conformément à l'article R. 555-30 b) du code de l'environnement, les servitudes sont les suivantes, en fonction des zones d'effets :

**Servitude SUP1**, correspondant à la zone d'effets létaux (PEL) du phénomène dangereux de référence majorant au sens de l'article R555-10-1 du code de l'environnement :

La délivrance d'un permis de construire relatif à un établissement recevant du public susceptible de recevoir plus de 100 personnes ou à un immeuble de grande hauteur et son ouverture est subordonnée à la fourniture d'une analyse de compatibilité ayant reçu l'avis favorable du transporteur ou, en cas d'avis défavorable du transporteur, l'avis favorable du Préfet rendu au vu de l'expertise mentionnée au III de l'article R 555-31 du code de l'environnement.

L'analyse de compatibilité est établie conformément aux dispositions de l'arrêté ministériel du 5 mars 2014 modifié susvisé.

**Servitude SUP2**, correspondant à la zone d'effets létaux (PEL) du phénomène dangereux de référence réduit au sens de l'article R555-10-1 du code de l'environnement :

L'ouverture d'un établissement recevant du public susceptible de recevoir plus de 300 personnes ou d'un immeuble de grande hauteur est interdite.

**Servitude SUP3**, correspondant à la zone d'effets létaux significatifs (ELS) du phénomène dangereux de référence réduit au sens de l'article R555-10-1 du code de l'environnement :

L'ouverture d'un établissement recevant du public susceptible de recevoir plus de 100 personnes ou d'un immeuble de grande hauteur est interdite.

**ARTICLE 3.** – Conformément à l'article R555-30-1 du code de l'environnement, le maire informe le transporteur de toute demande de permis de construire, de certificat d'urbanisme opérationnel ou de permis d'aménager concernant un projet situé dans l'une des zones définies à l'article 2.

**ARTICLE 4.** – Les servitudes instituées par le présent arrêté sont annexées aux plans locaux d'urbanisme et aux cartes communales des communes concernées conformément aux articles L.151-43, L.153-60, L.161-1 et L163-10 du code de l'urbanisme.

**ARTICLE 5.** – En application du R554-60 du code de l'environnement, le présent arrêté sera publié au recueil des actes administratifs et sur le site internet de l'Aude et adressé au maire de la commune de Bram.

**ARTICLE 6.** – Cet arrêté pourra faire l'objet d'un recours contentieux auprès du tribunal administratif de Montpellier dans un délai de 2 mois à compter de sa publication.

**ARTICLE 7.** – Le Secrétaire Général de la Préfecture de l'Aude, le président de l'établissement public compétent ou le maire de la commune de Bram, le Directeur Départemental de l'Aude, le Directeur Régional de l'Environnement, de l'Aménagement et du Logement Occitanie, sont chargés chacun en ce qui le concerne de l'exécution du présent arrêté dont une copie leur sera adressée, ainsi qu'au Directeur Général de TIGF devenu Teréga.

Carcassonne, le

20 JUIN 2018

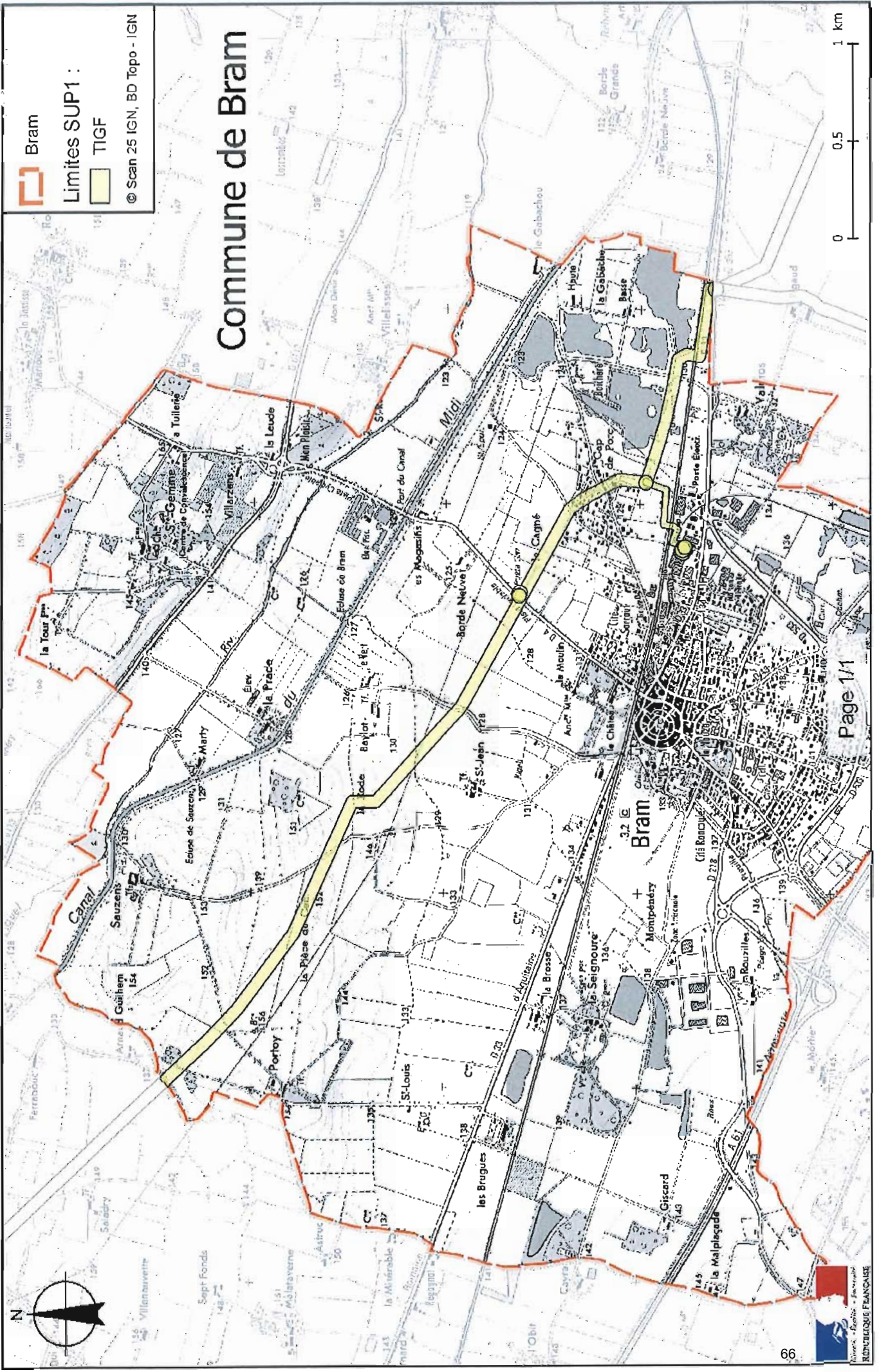
Pour le préfet, par délégation

Le Secrétaire Général de la Préfecture

Claude VO-DINH

(1) La carte des servitudes d'utilité publique annexée au présent arrêté peut être consultée dans les services de la Préfecture de l'Aude et de la Direction Régionale de l'Environnement de l'Aménagement et du Logement Occitanie, ainsi que dans l'établissement public compétent ou la mairie de la commune concernée







*Liberté • Égalité • Fraternité*

RÉPUBLIQUE FRANÇAISE

PRÉFET DE L'AUDE

Direction Régionale de l'Environnement  
de l'Aménagement et du Logement

Direction des risques industriels

**Arrêté préfectoral n° DREAL-2018-11-017  
INSTITUANT DES SERVITUDES D'UTILITÉ PUBLIQUE  
prenant en compte la maîtrise des risques autour des canalisations de transport de gaz  
naturel ou assimilé, d'hydrocarbures et de produits chimiques  
sur le territoire de la Commune de Brugairolles**

Le préfet de l'Aude,  
Chevalier de la Légion d'Honneur,  
Chevalier de l'Ordre National du Mérite

VU le code de l'environnement, et notamment ses articles L. 555-16, R. 555-30 et R. 555-31 ;

VU le code de l'urbanisme notamment ses articles L.101-2, L.132-1, L.132-2, L.151-1 et suivants, L.153-60, L.161-1 et suivants, L.163-10, R.431-16 ;

VU le code de la construction et de l'habitation, notamment ses articles R. 122-22 et R. 123-46 ;

VU l'arrêté du 5 mars 2014 modifié définissant les modalités d'application du chapitre V du titre V du livre V du code de l'environnement et portant règlement de la sécurité des canalisations de transport de gaz naturel ou assimilé, d'hydrocarbures et de produits chimiques ;

VU l'étude de dangers du transporteur TIGF en date du 15/09/2014;

VU le rapport de la Direction régionale de l'environnement, de l'aménagement et du logement de la région Occitanie, en date du 19/01/2018 ;

VU l'avis émis par le Conseil départemental de l'environnement et des risques sanitaires et technologiques de l'Aude, le 22/03/2018 ;

CONSIDÉRANT que les canalisations de transport de gaz naturel ou assimilé, d'hydrocarbures et de produits chimiques, en service à la date de l'entrée en vigueur des articles R554-41 et suivants du code de l'environnement, doivent faire l'objet d'institution de servitudes d'utilité publique relatives à la maîtrise de l'urbanisation en raison des dangers et des inconvénients qu'elles présentent;

CONSIDÉRANT que selon l'article L 555-16 du code de l'environnement, les périmètres à l'intérieur desquels les dispositions en matière de maîtrise de l'urbanisation s'appliquent sont déterminés par les risques susceptibles d'être créés par une canalisation de transport en service, notamment les risques d'incendie, d'explosion ou d'émanation de produits toxiques, menaçant gravement la santé ou la sécurité des personnes;

SUR proposition du Secrétaire Général de la Préfecture de l'AUDE,

52 rue Jean Bringer – CS 20001 – 11836 CARCASSONNE Cedex 9

Téléphone : 04 68 10 27 00 – Télécopie : 04 68 72 32 98

Site Internet des services de l'État dans l'Aude : <http://www.aude.gouv.fr/> - Facebook :

<http://www.facebook.com/prefecture.aude>



## ARRETE :

**ARTICLE 1 :** – Des servitudes d'utilité publique sont instituées dans les zones d'effets générées par les phénomènes dangereux susceptibles de se produire sur les canalisations de transport décrites ci-après, conformément aux distances figurant dans les tableaux ci-dessous et reproduites sur la carte annexée<sup>(1)</sup> au présent arrêté.

Seules les distances SUP1 sont reproduites dans la carte annexée au présent arrêté. Les restrictions supplémentaires fixées par l'article 2 pour les projets d'urbanisme dont l'emprise atteint les SUP 2 ou 3 sont mises en œuvre dans le cadre de l'instruction de l'analyse de compatibilité obligatoire pour tout projet dont l'emprise atteint la SUP 1.

NOTA : Dans les tableaux ci-dessous :

- PMS : Pression Maximale de Service de la canalisation
- DN : Diamètre Nominal de la canalisation.
- Distances S.U.P. : Distances en mètres de part et d'autre de la canalisation définissant les limites des zones concernées par les servitudes d'utilité publique.

En cas d'écart entre les valeurs des distances SUP figurant dans les tableaux ci-dessous et la représentation cartographique des SUP telle qu'annexée au présent arrêté, les valeurs des tableaux font foi, appliquées au tracé réel des canalisations concernées.

**Nom de la commune : Brugairolles**

**Code INSEE :11053**

### CANALISATIONS DE TRANSPORT DE GAZ NATUREL EXPLOITÉE PAR LE TRANSPORTEUR :

TIGF (Transport et Infrastructures Gaz France) devenu Teréga  
Espace Volta - 40 Avenue de l'Europe - CS 20522 - 64000 PAU

### Ouvrages traversant la commune :

Nom de la canalisation	PMS (bar)	DN	Longueur dans la commune (en mètres)	Implantation	Distances S.U.P. (en mètres de part et d'autre de la canalisation)		
					SUP1	SUP2	SUP3
11 - DN 100 MONTREAL SUD-BRUGAIROLLES	66.2	100	845	ENTERRE	30	5	5
11 - DN 100 BRUGAIROLLES-LIMOUX	66.2	100	1081	ENTERRE	30	5	5

### Ouvrages ne traversant pas la commune, mais dont les zones d'effets atteignent cette dernière :

Néant



### Installations annexes situées sur la commune :

Nom de l'installation	Distances S.U.P. en mètres (à partir de l'installation)		
	SUP1 (*)	SUP2	SUP3
PS-BRUGAIROLLES	35	6	6

### Installations annexes non situées sur la commune, mais dont les zones d'effets atteignent cette dernière :

Néant

**ARTICLE 2** :- Conformément à l'article R. 555-30 b) du code de l'environnement, les servitudes sont les suivantes, en fonction des zones d'effets :

**Servitude SUP1**, correspondant à la zone d'effets létaux (PEL) du phénomène dangereux de référence majorant au sens de l'article R555-10-1 du code de l'environnement :

La délivrance d'un permis de construire relatif à un établissement recevant du public susceptible de recevoir plus de 100 personnes ou à un immeuble de grande hauteur et son ouverture est subordonnée à la fourniture d'une analyse de compatibilité ayant reçu l'avis favorable du transporteur ou, en cas d'avis défavorable du transporteur, l'avis favorable du Préfet rendu au vu de l'expertise mentionnée au III de l'article R 555-31 du code de l'environnement.

L'analyse de compatibilité est établie conformément aux dispositions de l'arrêté ministériel du 5 mars 2014 modifié susvisé.

**Servitude SUP2**, correspondant à la zone d'effets létaux (PEL) du phénomène dangereux de référence réduit au sens de l'article R555-10-1 du code de l'environnement :

L'ouverture d'un établissement recevant du public susceptible de recevoir plus de 300 personnes ou d'un immeuble de grande hauteur est interdite.

**Servitude SUP3**, correspondant à la zone d'effets létaux significatifs (ELS) du phénomène dangereux de référence réduit au sens de l'article R555-10-1 du code de l'environnement :

L'ouverture d'un établissement recevant du public susceptible de recevoir plus de 100 personnes ou d'un immeuble de grande hauteur est interdite.


**ARTICLE 3.** – Conformément à l'article R555-30-1 du code de l'environnement, le maire informe le transporteur de toute demande de permis de construire, de certificat d'urbanisme opérationnel ou de permis d'aménager concernant un projet situé dans l'une des zones définies à l'article 2.

**ARTICLE 4.** – Les servitudes instituées par le présent arrêté sont annexées aux plans locaux d'urbanisme et aux cartes communales des communes concernées conformément aux articles L.151-43, L.153-60, L.161-1 et L163-10 du code de l'urbanisme.

**ARTICLE 5.** – En application du R554-60 du code de l'environnement, le présent arrêté sera publié au recueil des actes administratifs et sur le site internet de l'Aude et adressé au maire de la commune de Brugairolles.

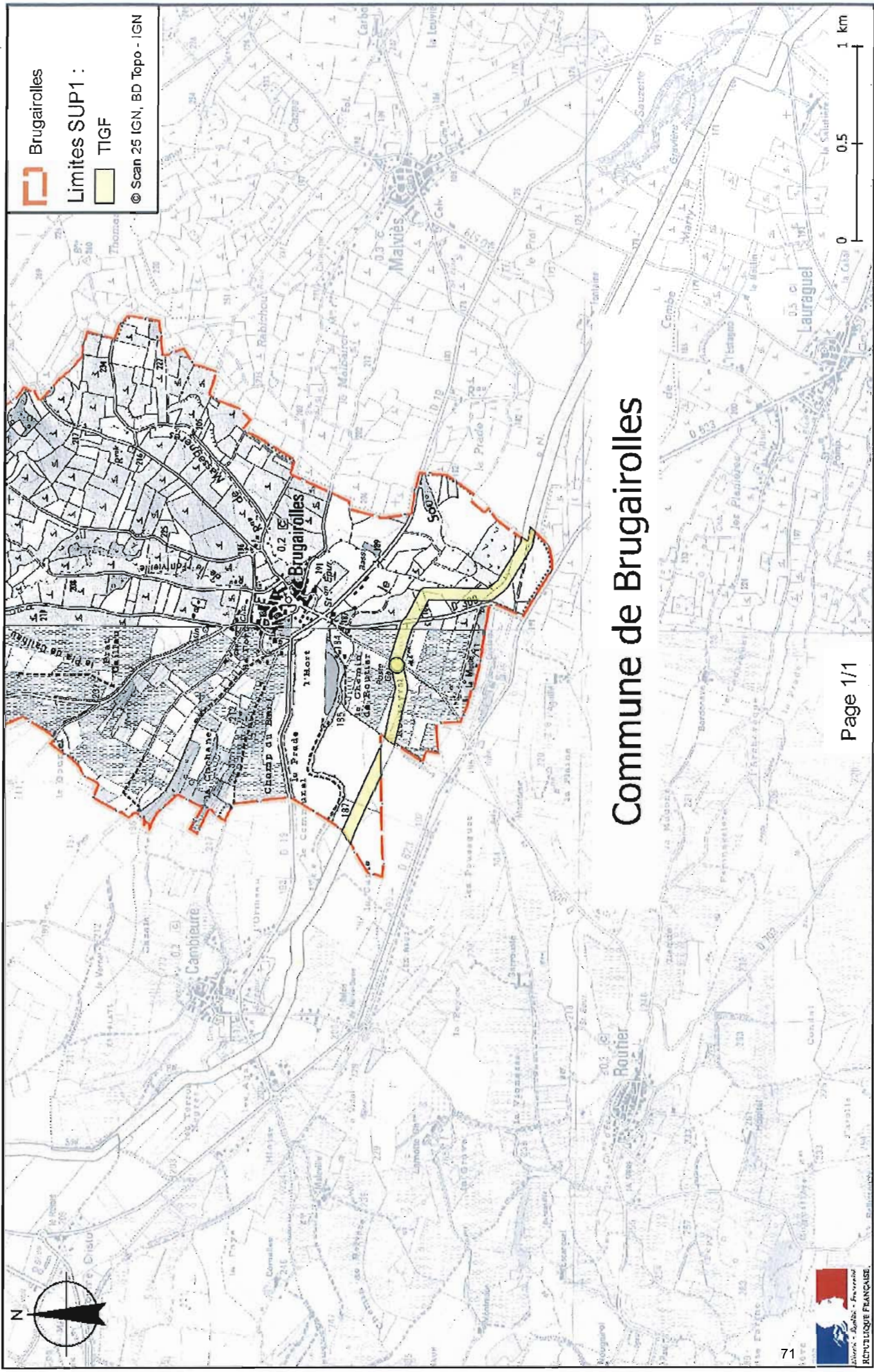
**ARTICLE 6.** – Cet arrêté pourra faire l'objet d'un recours contentieux auprès du tribunal administratif de Montpellier dans un délai de 2 mois à compter de sa publication.

**ARTICLE. 7.** – Le Secrétaire Général de la Préfecture de l'Aude, le président de l'établissement public compétent ou le maire de la commune de Brugairolles, le Directeur Départemental de l'Aude, le Directeur Régional de l'Environnement, de l'Aménagement et du Logement Occitanie, sont chargés chacun en ce qui le concerne de l'exécution du présent arrêté dont une copie leur sera adressée, ainsi qu'au Directeur Général de TIGF devenu Teréga.

Carcassonne, le **20 JUIN 2018**  
Pour le préfet et par délégation  
Le Secrétaire Général de la Préfecture  
  
Claude VO-DINH

(1) La carte des servitudes d'utilité publique annexée au présent arrêté peut être consultée dans les services de la Préfecture de l'Aude et de la Direction Régionale de l'Environnement de l'Aménagement et du Logement Occitanie, ainsi que dans l'établissement public compétent ou la mairie de la commune concernée









*Liberté • Égalité • Fraternité*

RÉPUBLIQUE FRANÇAISE

PRÉFET DE L'AUDE

Direction Régionale de l'Environnement  
de l'Aménagement et du Logement

Direction des risques industriels

**Arrêté préfectoral n° DREAL-2018-11-018**  
**INSTITUANT DES SERVITUDES D'UTILITÉ PUBLIQUE**  
**prenant en compte la maîtrise des risques autour des canalisations de transport de gaz**  
**naturel ou assimilé, d'hydrocarbures et de produits chimiques**  
**sur le territoire de la Commune de Cailhau**

Le préfet de l'Aude,  
Chevalier de la Légion d'Honneur,  
Chevalier de l'Ordre National du Mérite

VU le code de l'environnement, et notamment ses articles L. 555-16, R. 555-30 et R. 555-31 ;

VU le code de l'urbanisme notamment ses articles L.101-2, L.132-1, L.132-2, L.151-1 et suivants, L.153-60, L.161-1 et suivants, L.163-10, R.431-16 ;

VU le code de la construction et de l'habitation, notamment ses articles R. 122-22 et R. 123-46 ;

VU l'arrêté du 5 mars 2014 modifié définissant les modalités d'application du chapitre V du titre V du livre V du code de l'environnement et portant règlement de la sécurité des canalisations de transport de gaz naturel ou assimilé, d'hydrocarbures et de produits chimiques ;

VU l'étude de dangers du transporteur TIGF en date du 15/09/2014;

VU le rapport de la Direction régionale de l'environnement, de l'aménagement et du logement de la région Occitanie, en date du 19/01/2018 ;

VU l'avis émis par le Conseil départemental de l'environnement et des risques sanitaires et technologiques de l'Aude, le 22/03/2018 ;

CONSIDÉRANT que les canalisations de transport de gaz naturel ou assimilé, d'hydrocarbures et de produits chimiques, en service à la date de l'entrée en vigueur des articles R554-41 et suivants du code de l'environnement, doivent faire l'objet d'institution de servitudes d'utilité publique relatives à la maîtrise de l'urbanisation en raison des dangers et des inconvénients qu'elles présentent;

CONSIDÉRANT que selon l'article L 555-16 du code de l'environnement, les périmètres à l'intérieur desquels les dispositions en matière de maîtrise de l'urbanisation s'appliquent sont déterminés par les risques susceptibles d'être créés par une canalisation de transport en service, notamment les risques d'incendie, d'explosion ou d'émanation de produits toxiques, menaçant gravement la santé ou la sécurité des personnes;

SUR proposition du Secrétaire Général de la Préfecture de l'AUDE,

52 rue Jean Bringer – CS 20001 – 11836 CARCASSONNE Cedex 9

Téléphone : 04 68 10 27 00 – Télécopie : 04 68 72 32 98

Site Internet des services de l'État dans l'Aude : <http://www.aude.gouv.fr/> - Facebook :

<http://www.facebook.com/prefecture.aude>

## ARRETE :

**ARTICLE 1 :** – Des servitudes d'utilité publique sont instituées dans les zones d'effets générées par les phénomènes dangereux susceptibles de se produire sur les canalisations de transport décrites ci-après, conformément aux distances figurant dans les tableaux ci-dessous et reproduites sur la carte annexée<sup>(1)</sup> au présent arrêté.

Seules les distances SUP1 sont reproduites dans la carte annexée au présent arrêté. Les restrictions supplémentaires fixées par l'article 2 pour les projets d'urbanisme dont l'emprise atteint les SUP 2 ou 3 sont mises en œuvre dans le cadre de l'instruction de l'analyse de compatibilité obligatoire pour tout projet dont l'emprise atteint la SUP 1.

NOTA : Dans les tableaux ci-dessous :

- PMS : Pression Maximale de Service de la canalisation
- DN : Diamètre Nominal de la canalisation.
- Distances S.U.P. : Distances en mètres de part et d'autre de la canalisation définissant les limites des zones concernées par les servitudes d'utilité publique.

En cas d'écart entre les valeurs des distances SUP figurant dans les tableaux ci-dessous et la représentation cartographique des SUP telle qu'annexée au présent arrêté, les valeurs des tableaux font foi, appliquées au tracé réel des canalisations concernées.

**Nom de la commune : Cailhau**

**Code INSEE :11058**

### CANALISATIONS DE TRANSPORT DE GAZ NATUREL EXPLOITÉE PAR LE TRANSPORTEUR :

TIGF (Transport et Infrastructures Gaz France) devenu Teréga  
Espace Volta - 40 Avenue de l'Europe - CS 20522 - 64000 PAU

### Ouvrages traversant la commune :

Nom de la canalisation	PMS (bar)	DN	Longueur dans la commune (en mètres)	Implantation	Distances S.U.P. (en mètres de part et d'autre de la canalisation)		
					SUP1	SUP2	SUP3
11 - DN 100 MONTREAL SUD-BRUGAIROLLES	66.2	100	2747	ENTERRE	30	5	5

### Ouvrages ne traversant pas la commune, mais dont les zones d'effets atteignent cette dernière :

Néant

### Installations annexes situées sur la commune :

Néant

### Installations annexes non situées sur la commune, mais dont les zones d'effets atteignent cette dernière :

Néant

**ARTICLE 2** :— Conformément à l'article R. 555-30 b) du code de l'environnement, les servitudes sont les suivantes, en fonction des zones d'effets :

**Servitude SUP1**, correspondant à la zone d'effets létaux (PEL) du phénomène dangereux de référence majorant au sens de l'article R555-10-1 du code de l'environnement :

La délivrance d'un permis de construire relatif à un établissement recevant du public susceptible de recevoir plus de 100 personnes ou à un immeuble de grande hauteur et son ouverture est subordonnée à la fourniture d'une analyse de compatibilité ayant reçu l'avis favorable du transporteur ou, en cas d'avis défavorable du transporteur, l'avis favorable du Préfet rendu au vu de l'expertise mentionnée au III de l'article R 555-31 du code de l'environnement.

L'analyse de compatibilité est établie conformément aux dispositions de l'arrêté ministériel du 5 mars 2014 modifié susvisé.

**Servitude SUP2**, correspondant à la zone d'effets létaux (PEL) du phénomène dangereux de référence réduit au sens de l'article R555-10-1 du code de l'environnement :

L'ouverture d'un établissement recevant du public susceptible de recevoir plus de 300 personnes ou d'un immeuble de grande hauteur est interdite.

**Servitude SUP3**, correspondant à la zone d'effets létaux significatifs (ELS) du phénomène dangereux de référence réduit au sens de l'article R555-10-1 du code de l'environnement :

L'ouverture d'un établissement recevant du public susceptible de recevoir plus de 100 personnes ou d'un immeuble de grande hauteur est interdite.

**ARTICLE 3.** – Conformément à l'article R555-30-1 du code de l'environnement, le maire informe le transporteur de toute demande de permis de construire, de certificat d'urbanisme opérationnel ou de permis d'aménager concernant un projet situé dans l'une des zones définies à l'article 2.

**ARTICLE 4.** – Les servitudes instituées par le présent arrêté sont annexées aux plans locaux d'urbanisme et aux cartes communales des communes concernées conformément aux articles L.151-43, L.153-60, L.161-1 et L163-10 du code de l'urbanisme.

**ARTICLE 5.** – En application du R554-60 du code de l'environnement, le présent arrêté sera publié au recueil des actes administratifs et sur le site internet de l'Aude et adressé au maire de la commune de Cailhau.

**ARTICLE 6.** – Cet arrêté pourra faire l'objet d'un recours contentieux auprès du tribunal administratif de Montpellier dans un délai de 2 mois à compter de sa publication.

**ARTICLE 7.** – Le Secrétaire Général de la Préfecture de l'Aude, le président de l'établissement public compétent ou le maire de la commune de Cailhau, le Directeur Départemental de l'Aude, le Directeur Régional de l'Environnement, de l'Aménagement et du Logement Occitanie, sont chargés chacun en ce qui le concerne de l'exécution du présent arrêté dont une copie leur sera adressée, ainsi qu'au Directeur Général de TIGF devenu Teréga.

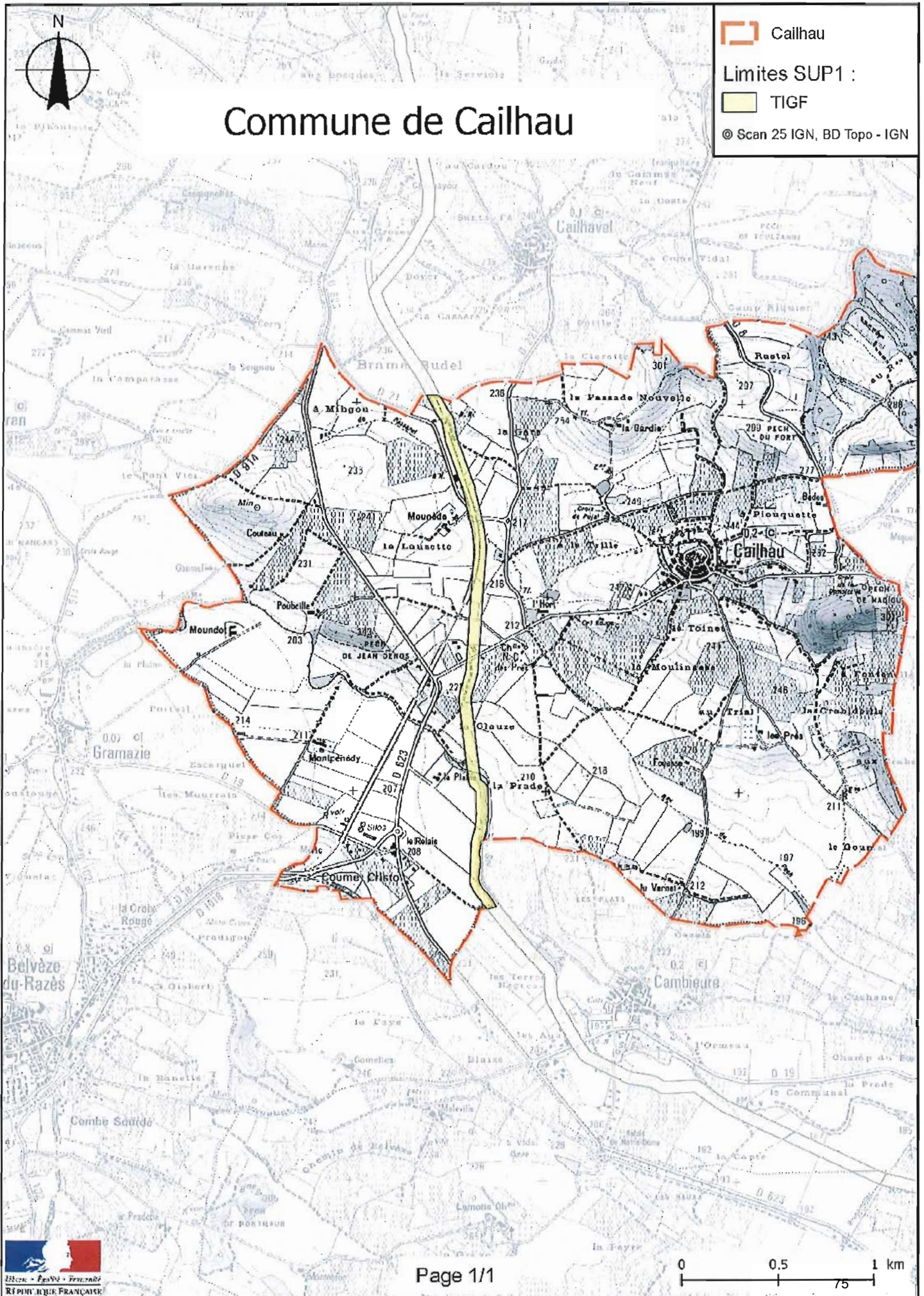
Carcassonne, le **20 JUIN 2018**

Pour le préfet et par délégation  
Le Secrétaire Général de la Préfecture

  
Claude VO-DINH

(1) La carte des servitudes d'utilité publique annexée au présent arrêté peut être consultée dans les services de la Préfecture de l'Aude et de la Direction Régionale de l'Environnement de l'Aménagement et du Logement Occitanie, ainsi que dans l'établissement public compétent ou la mairie de la commune concernée









*Liberté • Égalité • Fraternité*

RÉPUBLIQUE FRANÇAISE

PRÉFET DE L'AUDE

Direction Régionale de l'Environnement  
de l'Aménagement et du Logement

Direction des risques industriels

**Arrêté préfectoral n° DREAL-2018-11-019  
INSTITUANT DES SERVITUDES D'UTILITÉ PUBLIQUE  
prenant en compte la maîtrise des risques autour des canalisations de transport de gaz  
naturel ou assimilé, d'hydrocarbures et de produits chimiques  
sur le territoire de la Commune de Cailhavel**

Le préfet de l'Aude,  
Chevalier de la Légion d'Honneur,  
Chevalier de l'Ordre National du Mérite

VU le code de l'environnement, et notamment ses articles L. 555-16, R. 555-30 et R. 555-31 ;

VU le code de l'urbanisme notamment ses articles L.101-2, L.132-1, L.132-2, L.151-1 et suivants, L.153-60, L.161-1 et suivants, L.163-10, R.431-16 ;

VU le code de la construction et de l'habitation, notamment ses articles R. 122-22 et R. 123-46 ;

VU l'arrêté du 5 mars 2014 modifié définissant les modalités d'application du chapitre V du titre V du livre V du code de l'environnement et portant règlement de la sécurité des canalisations de transport de gaz naturel ou assimilé, d'hydrocarbures et de produits chimiques ;

VU l'étude de dangers du transporteur TIGF en date du 15/09/2014;

VU le rapport de la Direction régionale de l'environnement, de l'aménagement et du logement de la région Occitanie, en date du 19/01/2018 ;

VU l'avis émis par le Conseil départemental de l'environnement et des risques sanitaires et technologiques de l'Aude, le 22/03/2018 ;

CONSIDÉRANT que les canalisations de transport de gaz naturel ou assimilé, d'hydrocarbures et de produits chimiques, en service à la date de l'entrée en vigueur des articles R554-41 et suivants du code de l'environnement, doivent faire l'objet d'institution de servitudes d'utilité publique relatives à la maîtrise de l'urbanisation en raison des dangers et des inconvénients qu'elles présentent;

CONSIDÉRANT que selon l'article L 555-16 du code de l'environnement, les périmètres à l'intérieur desquels les dispositions en matière de maîtrise de l'urbanisation s'appliquent sont déterminés par les risques susceptibles d'être créés par une canalisation de transport en service, notamment les risques d'incendie, d'explosion ou d'émanation de produits toxiques, menaçant gravement la santé ou la sécurité des personnes;

SUR proposition du Secrétaire Général de la Préfecture de l'AUDE,

52 rue Jean Bringer – CS 20001 – 11836 CARCASSONNE Cedex 9

Téléphone : 04 68 10 27 00 – Télécopie : 04 68 72 32 98

Site Internet des services de l'État dans l'Aude : <http://www.aude.gouv.fr/> - Facebook :

<http://www.facebook.com/prefecture.aude>

## ARRETE :

**ARTICLE 1 :** – Des servitudes d'utilité publique sont instituées dans les zones d'effets générées par les phénomènes dangereux susceptibles de se produire sur les canalisations de transport décrites ci-après, conformément aux distances figurant dans les tableaux ci-dessous et reproduites sur la carte annexée<sup>(1)</sup> au présent arrêté.

Seules les distances SUP1 sont reproduites dans la carte annexée au présent arrêté. Les restrictions supplémentaires fixées par l'article 2 pour les projets d'urbanisme dont l'emprise atteint les SUP 2 ou 3 sont mises en œuvre dans le cadre de l'instruction de l'analyse de compatibilité obligatoire pour tout projet dont l'emprise atteint la SUP 1.

NOTA : Dans les tableaux ci-dessous :

- PMS : Pression Maximale de Service de la canalisation
- DN : Diamètre Nominal de la canalisation.
- Distances S.U.P. : Distances en mètres de part et d'autre de la canalisation définissant les limites des zones concernées par les servitudes d'utilité publique.

En cas d'écart entre les valeurs des distances SUP figurant dans les tableaux ci-dessous et la représentation cartographique des SUP telle qu'annexée au présent arrêté, les valeurs des tableaux font foi, appliquées au tracé réel des canalisations concernées.

**Nom de la commune : Cailhavel**

**Code INSEE :11059**

### CANALISATIONS DE TRANSPORT DE GAZ NATUREL EXPLOITÉE PAR LE TRANSPORTEUR :

TIGF (Transport et Infrastructures Gaz France) devenu Teréga  
Espace Volta - 40 Avenue de l'Europe - CS 20522 - 64000 PAU

### Ouvrages traversant la commune :

Nom de la canalisation	PMS (bar)	DN	Longueur dans la commune (en mètres)	Implantation	Distances S.U.P. (en mètres de part et d'autre de la canalisation)		
					SUP1	SUP2	SUP3
11 - DN 100 MONTREAL SUD-BRUGAIROLLES	66.2	100	2195	ENTERRE	30	5	5

### Ouvrages ne traversant pas la commune, mais dont les zones d'effets atteignent cette dernière :

Néant

### Installations annexes situées sur la commune :

Néant

### Installations annexes non situées sur la commune, mais dont les zones d'effets atteignent cette dernière :

Néant



**ARTICLE 2** :- Conformément à l'article R. 555-30 b) du code de l'environnement, les servitudes sont les suivantes, en fonction des zones d'effets :

**Servitude SUP1**, correspondant à la zone d'effets létaux (PEL) du phénomène dangereux de référence majorant au sens de l'article R555-10-1 du code de l'environnement :

La délivrance d'un permis de construire relatif à un établissement recevant du public susceptible de recevoir plus de 100 personnes ou à un immeuble de grande hauteur et son ouverture est subordonnée à la fourniture d'une analyse de compatibilité ayant reçu l'avis favorable du transporteur ou, en cas d'avis défavorable du transporteur, l'avis favorable du Préfet rendu au vu de l'expertise mentionnée au III de l'article R 555-31 du code de l'environnement.

L'analyse de compatibilité est établie conformément aux dispositions de l'arrêté ministériel du 5 mars 2014 modifié susvisé.

**Servitude SUP2**, correspondant à la zone d'effets létaux (PEL) du phénomène dangereux de référence réduit au sens de l'article R555-10-1 du code de l'environnement :

L'ouverture d'un établissement recevant du public susceptible de recevoir plus de 300 personnes ou d'un immeuble de grande hauteur est interdite.

**Servitude SUP3**, correspondant à la zone d'effets létaux significatifs (ELS) du phénomène dangereux de référence réduit au sens de l'article R555-10-1 du code de l'environnement :

L'ouverture d'un établissement recevant du public susceptible de recevoir plus de 100 personnes ou d'un immeuble de grande hauteur est interdite.

**ARTICLE 3.** – Conformément à l'article R555-30-1 du code de l'environnement, le maire informe le transporteur de toute demande de permis de construire, de certificat d'urbanisme opérationnel ou de permis d'aménager concernant un projet situé dans l'une des zones définies à l'article 2.

**ARTICLE 4.** – Les servitudes instituées par le présent arrêté sont annexées aux plans locaux d'urbanisme et aux cartes communales des communes concernées conformément aux articles L.151-43, L.153-60, L.161-1 et L163-10 du code de l'urbanisme.

**ARTICLE 5.** – En application du R554-60 du code de l'environnement, le présent arrêté sera publié au recueil des actes administratifs et sur le site internet de l'Aude et adressé au maire de la commune de Cailhavel.

**ARTICLE 6.** – Cet arrêté pourra faire l'objet d'un recours contentieux auprès du tribunal administratif de Montpellier dans un délai de 2 mois à compter de sa publication.

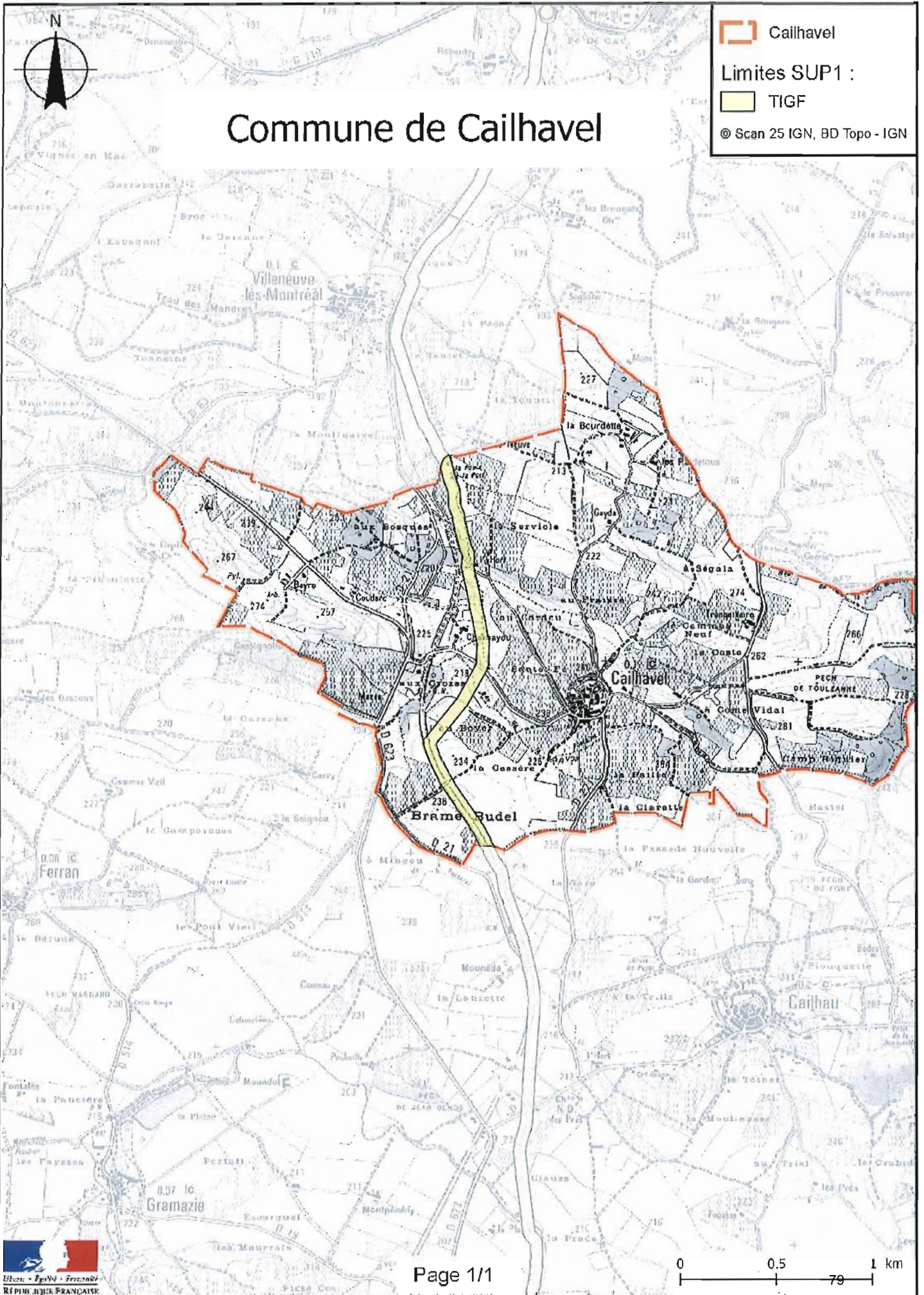
**ARTICLE 7.** – Le Secrétaire Général de la Préfecture de l'Aude, le président de l'établissement public compétent ou le maire de la commune de Cailhavel, le Directeur Départemental de l'Aude, le Directeur Régional de l'Environnement, de l'Aménagement et du Logement Occitanie, sont chargés chacun en ce qui le concerne de l'exécution du présent arrêté dont une copie leur sera adressée, ainsi qu'au Directeur Général de TIGF devenu Teréga.

Carcassonne, le 20 JUIN 2018

Pour le préfet et par délégation  
Le Secrétaire Général de la Préfecture

  
Claude VO-DINH

(1) La carte des servitudes d'utilité publique annexée au présent arrêté peut être consultée dans les services de la Préfecture de l'Aude et de la Direction Régionale de l'Environnement de l'Aménagement et du Logement Occitanie, ainsi que dans l'établissement public compétent ou la mairie de la commune concernée







*Liberté • Égalité • Fraternité*

RÉPUBLIQUE FRANÇAISE

PRÉFET DE L'AUDE

Direction Régionale de l'Environnement  
de l'Aménagement et du Logement

Direction des risques industriels

**Arrêté préfectoral n° DREAL-2018-11-020  
INSTITUANT DES SERVITUDES D'UTILITÉ PUBLIQUE  
prenant en compte la maîtrise des risques autour des canalisations de transport de gaz  
naturel ou assimilé, d'hydrocarbures et de produits chimiques  
sur le territoire de la Commune de Cambieure**

Le préfet de l'Aude,  
Chevalier de la Légion d'Honneur,  
Chevalier de l'Ordre National du Mérite

VU le code de l'environnement, et notamment ses articles L. 555-16, R. 555-30 et R. 555-31 ;

VU le code de l'urbanisme notamment ses articles L.101-2, L.132-1, L.132-2, L.151-1 et suivants, L.153-60, L.161-1 et suivants, L.163-10, R.431-16 ;

VU le code de la construction et de l'habitation, notamment ses articles R. 122-22 et R. 123-46 ;

VU l'arrêté du 5 mars 2014 modifié définissant les modalités d'application du chapitre V du titre V du livre V du code de l'environnement et portant règlement de la sécurité des canalisations de transport de gaz naturel ou assimilé, d'hydrocarbures et de produits chimiques ;

VU l'étude de dangers du transporteur TIGF en date du 15/09/2014;

VU le rapport de la Direction régionale de l'environnement, de l'aménagement et du logement de la région Occitanie, en date du 19/01/2018 ;

VU l'avis émis par le Conseil départemental de l'environnement et des risques sanitaires et technologiques de l'Aude, le 22/03/2018 ;

CONSIDÉRANT que les canalisations de transport de gaz naturel ou assimilé, d'hydrocarbures et de produits chimiques, en service à la date de l'entrée en vigueur des articles R554-41 et suivants du code de l'environnement, doivent faire l'objet d'institution de servitudes d'utilité publique relatives à la maîtrise de l'urbanisation en raison des dangers et des inconvénients qu'elles présentent;

CONSIDÉRANT que selon l'article L 555-16 du code de l'environnement, les périmètres à l'intérieur desquels les dispositions en matière de maîtrise de l'urbanisation s'appliquent sont déterminés par les risques susceptibles d'être créés par une canalisation de transport en service, notamment les risques d'incendie, d'explosion ou d'émanation de produits toxiques, menaçant gravement la santé ou la sécurité des personnes;

SUR proposition du Secrétaire Général de la Préfecture de l'AUDE,

52 rue Jean Bringer – CS 20001 – 11836 CARCASSONNE Cedex 9

Téléphone : 04 68 10 27 00 – Télécopie : 04 68 72 32 98

Site Internet des services de l'État dans l'Aude : <http://www.aude.gouv.fr/> - Facebook :

<http://www.facebook.com/prefecture.aude>



## ARRETE :

**ARTICLE 1 :** – Des servitudes d'utilité publique sont instituées dans les zones d'effets générées par les phénomènes dangereux susceptibles de se produire sur les canalisations de transport décrites ci-après, conformément aux distances figurant dans les tableaux ci-dessous et reproduites sur la carte annexée<sup>(1)</sup> au présent arrêté.

Seules les distances SUP1 sont reproduites dans la carte annexée au présent arrêté. Les restrictions supplémentaires fixées par l'article 2 pour les projets d'urbanisme dont l'emprise atteint les SUP 2 ou 3 sont mises en œuvre dans le cadre de l'instruction de l'analyse de compatibilité obligatoire pour tout projet dont l'emprise atteint la SUP 1.

NOTA : Dans les tableaux ci-dessous :

- PMS : Pression Maximale de Service de la canalisation
- DN : Diamètre Nominal de la canalisation.
- Distances S.U.P. : Distances en mètres de part et d'autre de la canalisation définissant les limites des zones concernées par les servitudes d'utilité publique.

En cas d'écart entre les valeurs des distances SUP figurant dans les tableaux ci-dessous et la représentation cartographique des SUP telle qu'annexée au présent arrêté, les valeurs des tableaux font foi, appliquées au tracé réel des canalisations concernées.

**Nom de la commune : Cambieure**

**Code INSEE :11061**

### CANALISATIONS DE TRANSPORT DE GAZ NATUREL EXPLOITÉE PAR LE TRANSPORTEUR :

TIGF (Transport et Infrastructures Gaz France) devenu Teréga  
Espace Volta - 40 Avenue de l'Europe - CS 20522 - 64000 PAU

### Ouvrages traversant la commune :

Nom de la canalisation	PMS (bar)	DN	Longueur dans la commune (en mètres)	Implantation	Distances S.U.P. (en mètres de part et d'autre de la canalisation)		
					SUP1	SUP2	SUP3
11 - DN 100 MONTREAL SUD-BRUGAIROLLES	66.2	100	2075	ENTERRE	30	5	5

### Ouvrages ne traversant pas la commune, mais dont les zones d'effets atteignent cette dernière :

Néant

### Installations annexes situées sur la commune :

Néant

### Installations annexes non situées sur la commune, mais dont les zones d'effets atteignent cette dernière :

Néant

**ARTICLE 2** :- Conformément à l'article R. 555-30 b) du code de l'environnement, les servitudes sont les suivantes, en fonction des zones d'effets :

**Servitude SUP1**, correspondant à la zone d'effets létaux (PEL) du phénomène dangereux de référence majorant au sens de l'article R555-10-1 du code de l'environnement :

La délivrance d'un permis de construire relatif à un établissement recevant du public susceptible de recevoir plus de 100 personnes ou à un immeuble de grande hauteur et son ouverture est subordonnée à la fourniture d'une analyse de compatibilité ayant reçu l'avis favorable du transporteur ou, en cas d'avis défavorable du transporteur, l'avis favorable du Préfet rendu au vu de l'expertise mentionnée au III de l'article R 555-31 du code de l'environnement.

L'analyse de compatibilité est établie conformément aux dispositions de l'arrêté ministériel du 5 mars 2014 modifié susvisé.

**Servitude SUP2**, correspondant à la zone d'effets létaux (PEL) du phénomène dangereux de référence réduit au sens de l'article R555-10-1 du code de l'environnement :

L'ouverture d'un établissement recevant du public susceptible de recevoir plus de 300 personnes ou d'un immeuble de grande hauteur est interdite.

**Servitude SUP3**, correspondant à la zone d'effets létaux significatifs (ELS) du phénomène dangereux de référence réduit au sens de l'article R555-10-1 du code de l'environnement :

L'ouverture d'un établissement recevant du public susceptible de recevoir plus de 100 personnes ou d'un immeuble de grande hauteur est interdite.

**ARTICLE 3.** – Conformément à l'article R555-30-1 du code de l'environnement, le maire informe le transporteur de toute demande de permis de construire, de certificat d'urbanisme opérationnel ou de permis d'aménager concernant un projet situé dans l'une des zones définies à l'article 2.

**ARTICLE 4.** – Les servitudes instituées par le présent arrêté sont annexées aux plans locaux d'urbanisme et aux cartes communales des communes concernées conformément aux articles L.151-43, L.153-60, L.161-1 et L.163-10 du code de l'urbanisme.

**ARTICLE 5.** – En application du R554-60 du code de l'environnement, le présent arrêté sera publié au recueil des actes administratifs et sur le site internet de l'Aude et adressé au maire de la commune de Cambieure.

**ARTICLE 6.** – Cet arrêté pourra faire l'objet d'un recours contentieux auprès du tribunal administratif de Montpellier dans un délai de 2 mois à compter de sa publication.

**ARTICLE 7.** – Le Secrétaire Général de la Préfecture de l'Aude, le président de l'établissement public compétent ou le maire de la commune de Cambieure, le Directeur Départemental de l'Aude, le Directeur Régional de l'Environnement, de l'Aménagement et du Logement Occitanie, sont chargés chacun en ce qui le concerne de l'exécution du présent arrêté dont une copie leur sera adressée, ainsi qu'au Directeur Général de TIGF devenu Teréga.

Carcassonne, le **20 JUIN 2018**

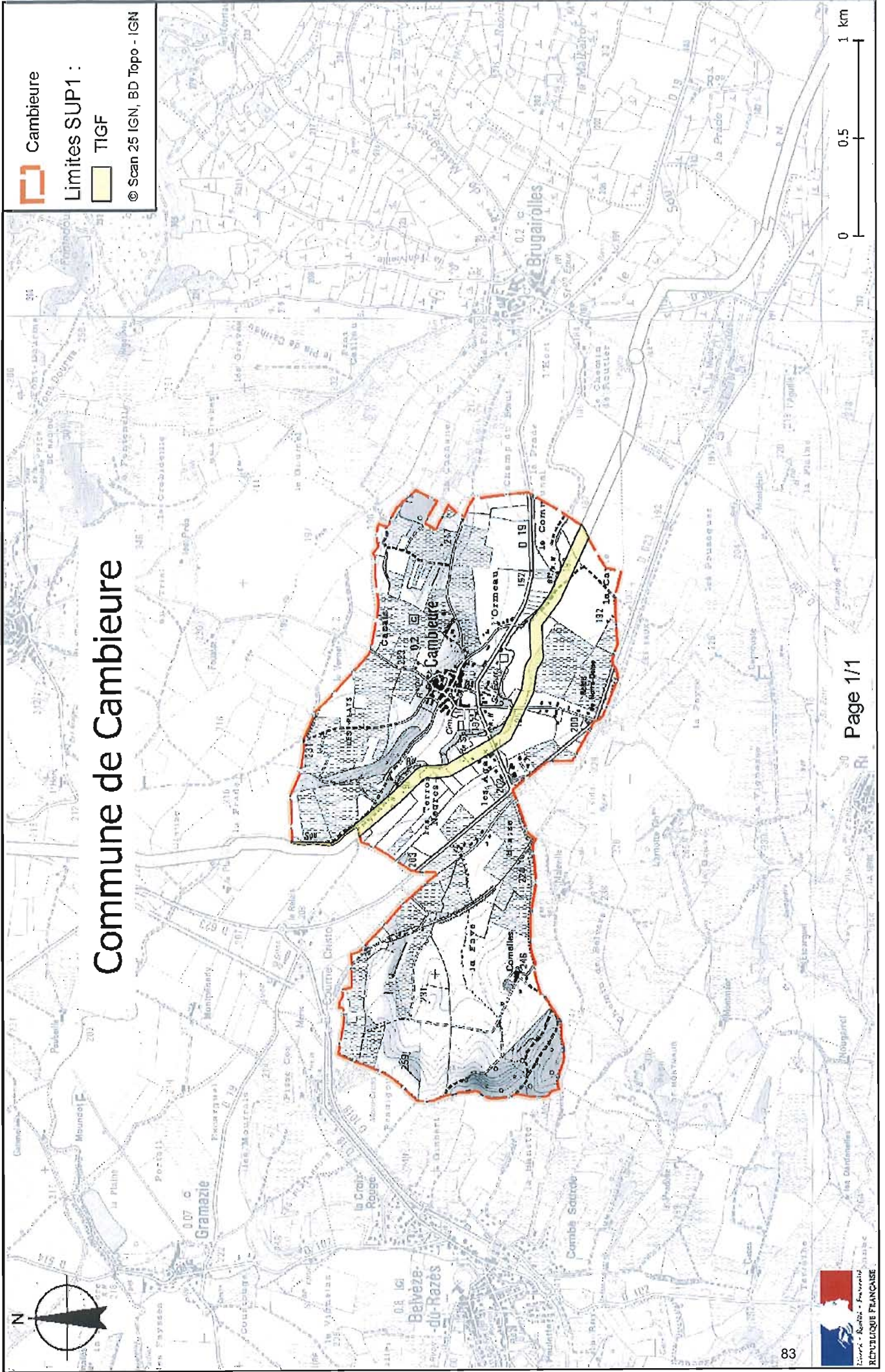
Pour le préfet et par délégation  
Le Secrétaire Général de la Préfecture

  
Claude VO-DINH

(1) La carte des servitudes d'utilité publique annexée au présent arrêté peut être consultée dans les services de la Préfecture de l'Aude et de la Direction Régionale de l'Environnement de l'Aménagement et du Logement Occitanie, ainsi que dans l'établissement public compétent ou la mairie de la commune concernée



# Commune de Cambieure



Cambieure

Limites SUP1 :



TIGF

© Scan 25 IGN, BD Topo - IGN