

Exploitations de lignite du Bassin du Minervois (Aude)  
Contribution à la réalisation d'un Plan de Prévention des Risques Miniers  
Évaluation et cartographie des aléas

INERIS












- Carte 3: Carte d'aléa "émission de gaz de mine" -

Concessions de Bize, Mailhac et Pouzols Sainte-Valière et Permis d'Exploitation de la Roueyre

Carte établie par G. GOULLON en Février 2007  
Carte établie sur ORTHOPHOTOPLAN de IGN  
Echelle 1/10000

GEODERIS

Légende :

-  Limite de commune
-  Limite de concession et de permis d'exploitation
-  Affleurements de lignite
-  Galeries connues
-  Désordre
-  Puits non retrouvés
-  Entrée de galerie non retrouvée
-  Puits relevés au dGPS
-  Aléa émission de gaz de mine faible
-  Aléa émission de gaz de mine moyen
-  Entrée de galerie relevée au dGPS

La présente carte est indisponible de l'ensemble du rapport. Elle a été établie sur la base des informations fournies à INERIS, des données disponibles et qu'elles ne sont pas INERIS et de sa responsabilité en matière de cartographie.  
La responsabilité de INERIS ne pourra être engagée si les informations qui lui ont été communiquées sont erronées.  
INERIS dégage toute responsabilité pour chaque utilisation de la carte en dehors de la destination de la prestation.  
Seule la carte fournie par INERIS est documentée et référencée.  
Toute association, modification ou reproduction sous quelque forme et par quelque procédé que se soit, même partielle, se fera sous la seule et entière responsabilité du destinataire de la carte.

