















-  Repère de crue
-  Informations issues de témoignages
-  Lit mineur
-  Ruissellement
-  Zone de ruissellement
-  Emprise inondable
-  Limite communale

 01.08.1872 = 177.09
 27.09.1992 = 174.21
 25.10.1891 = 176.74
 01.08.1872 = 179.56
 01.08.1872 = 179.72
 25.10.1891 = 180.83
 13.09.1963 = 182.44

 Crue de 1961, l'eau a atteint la cabane et les jardins alentours, l'ancien pont noyé ayant fait barrage de 1940, 1976, l'eau est arrivée jusqu'à la cabane et a emporté la passerelle
 1940, 1976, l'eau est arrivée en haut du mur de protection, mais sans déborder
 l'eau heurtait le tablier et sur le pont
 au pied de la cabane

Direction Départementale des Territoires
 et de la Mer de l'Aude
 Service de Prévention des Risques
 et Sécurité Routière



Liberté • Égalité • Fraternité
RÉPUBLIQUE FRANÇAISE

Plan de Prévention des Risques d'inondation
APPROUVE LE : 04/02/2016
Arrêté préfectoral n° DDTM-SPRISR-2016-008

Bassin versant de la Haute Vallée de l'Aude
Commune de
Limoux 1
CARTE DES PHENOMENES NATURELS

