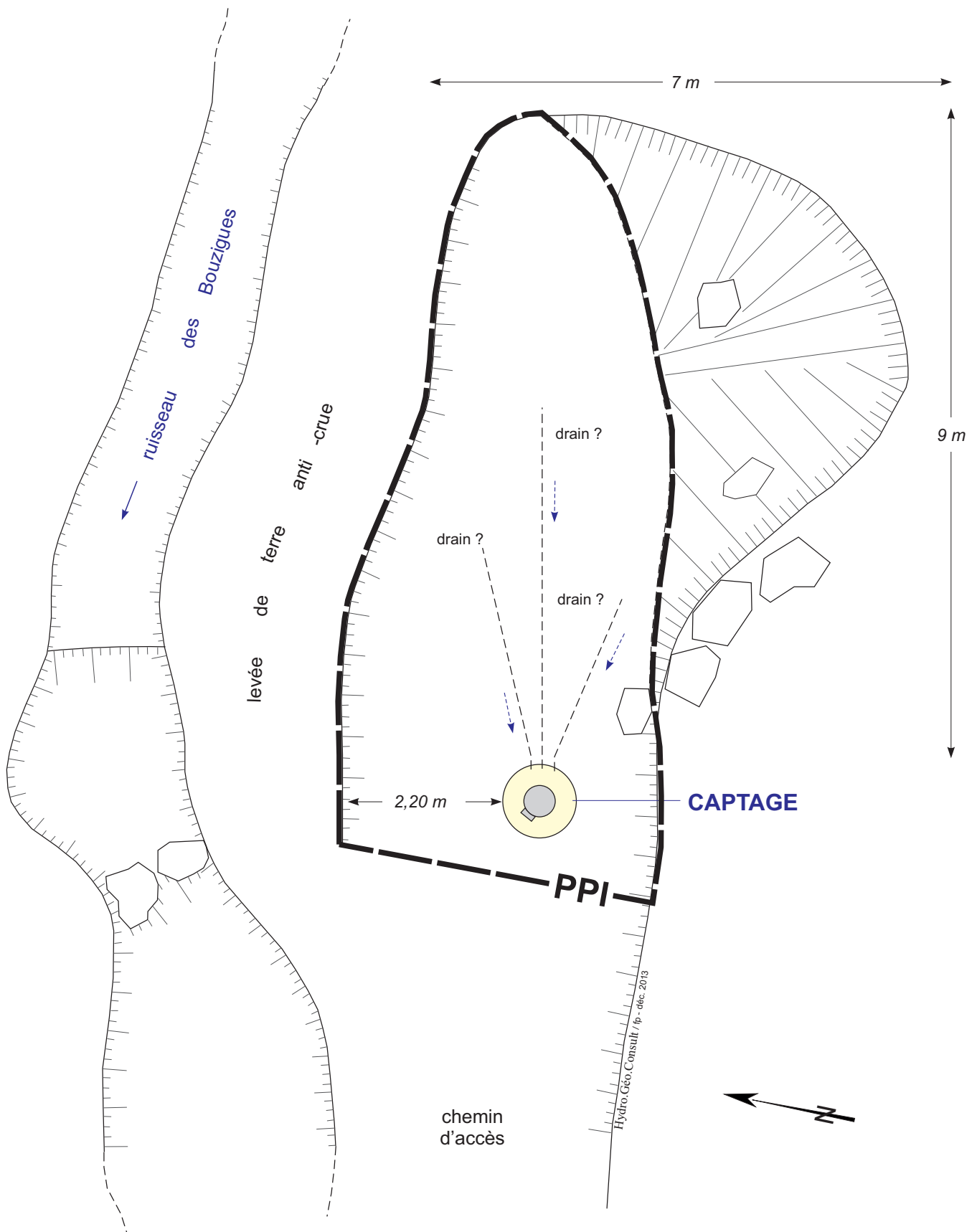


Périmètre de protection immédiate de la source du Roc

d'après hydrogéologue agréé, juin 2012

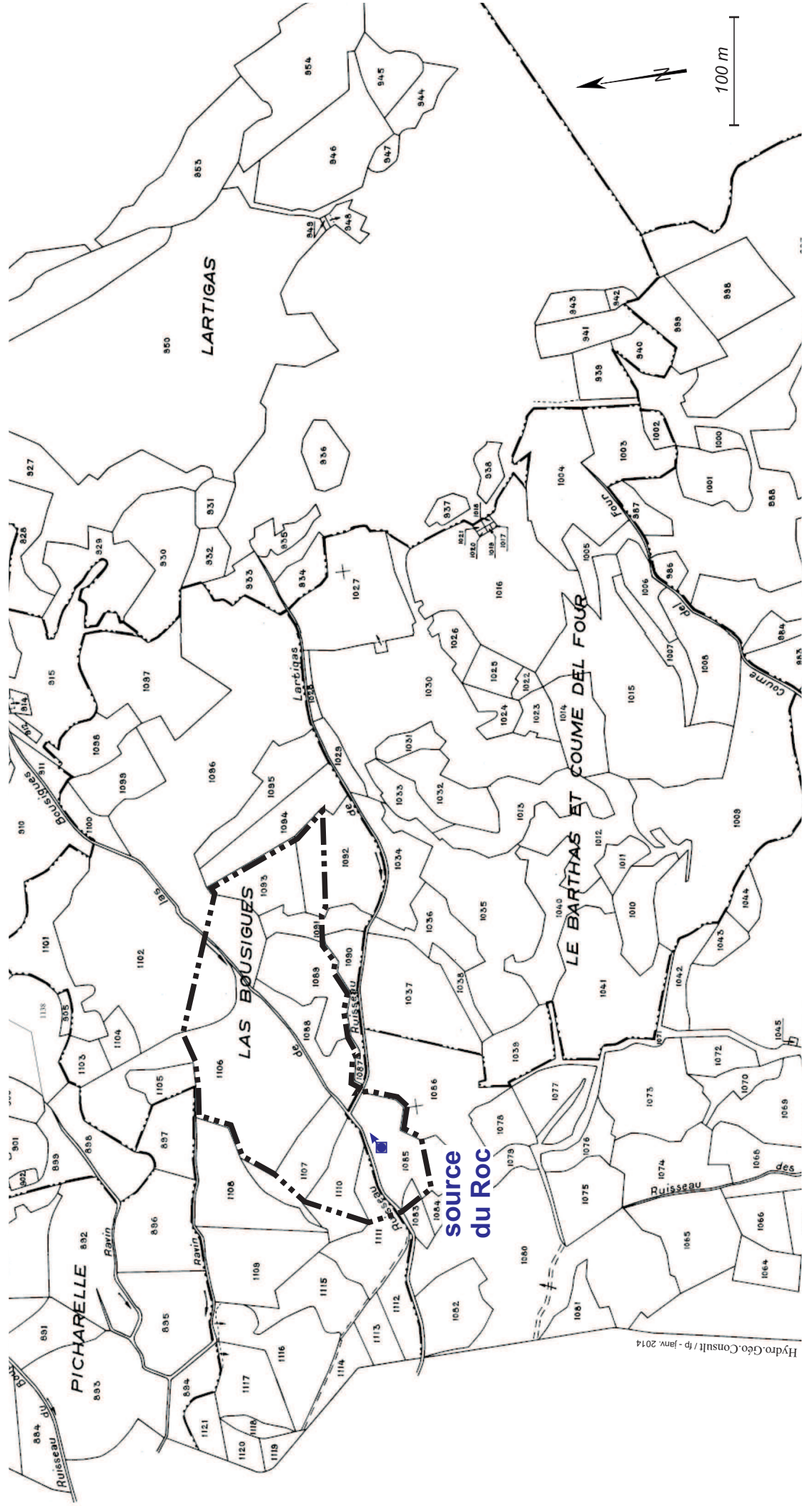
Echelle 1/75



Périmètre de protection rapprochée de la source du Roc

extrait cadastral commune de Maisons, section B4
d'après hydrogéologue agréé, juin 2012

Echelle 1/5.000



Périmètre de protection éloignée de la source du Roc

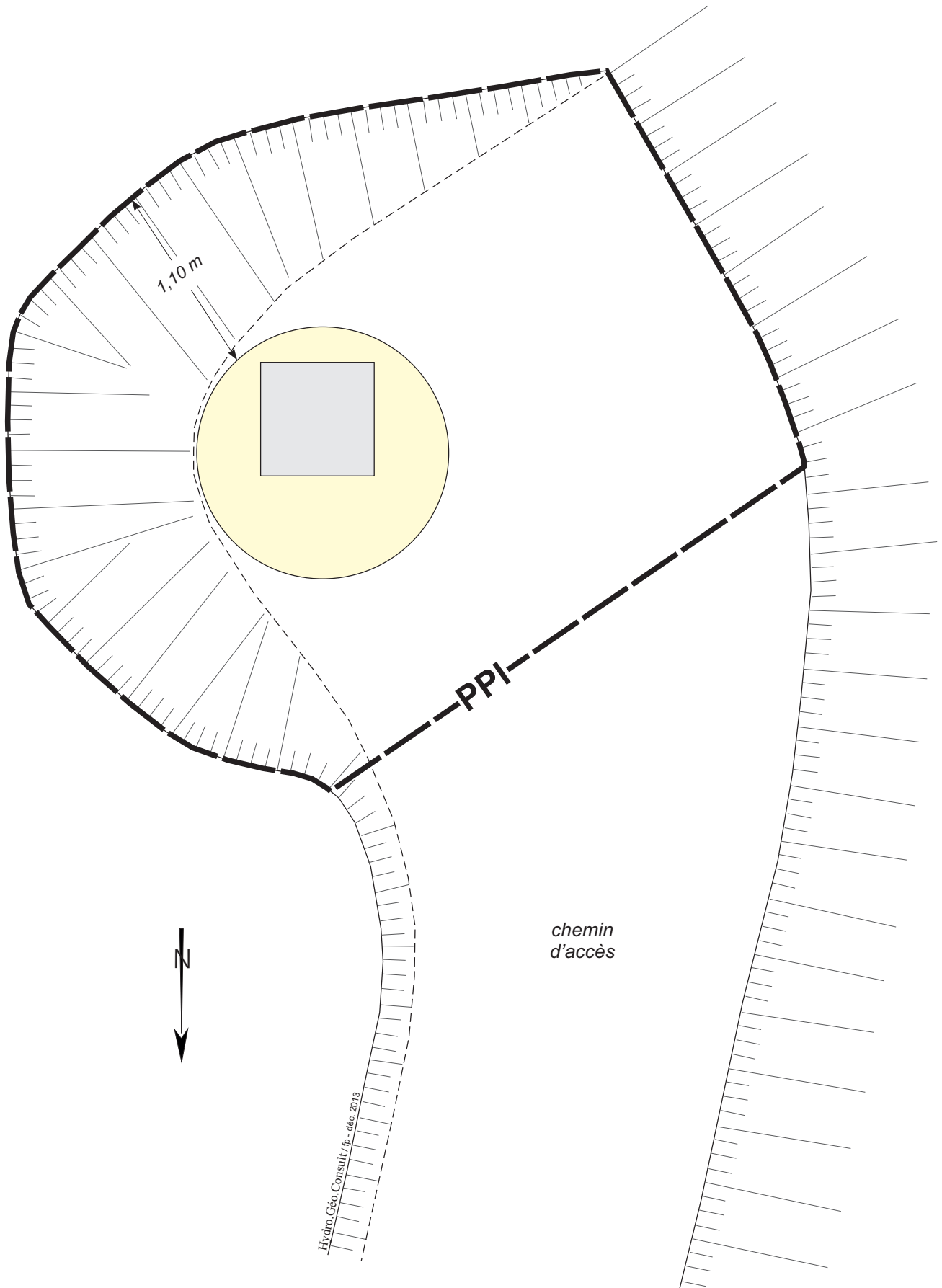
d'après hydrogéologue agréé, juin 2012



Périmètre de protection immédiate de la source des Cagners

d'après hydrogéologue agréé, juin 2012

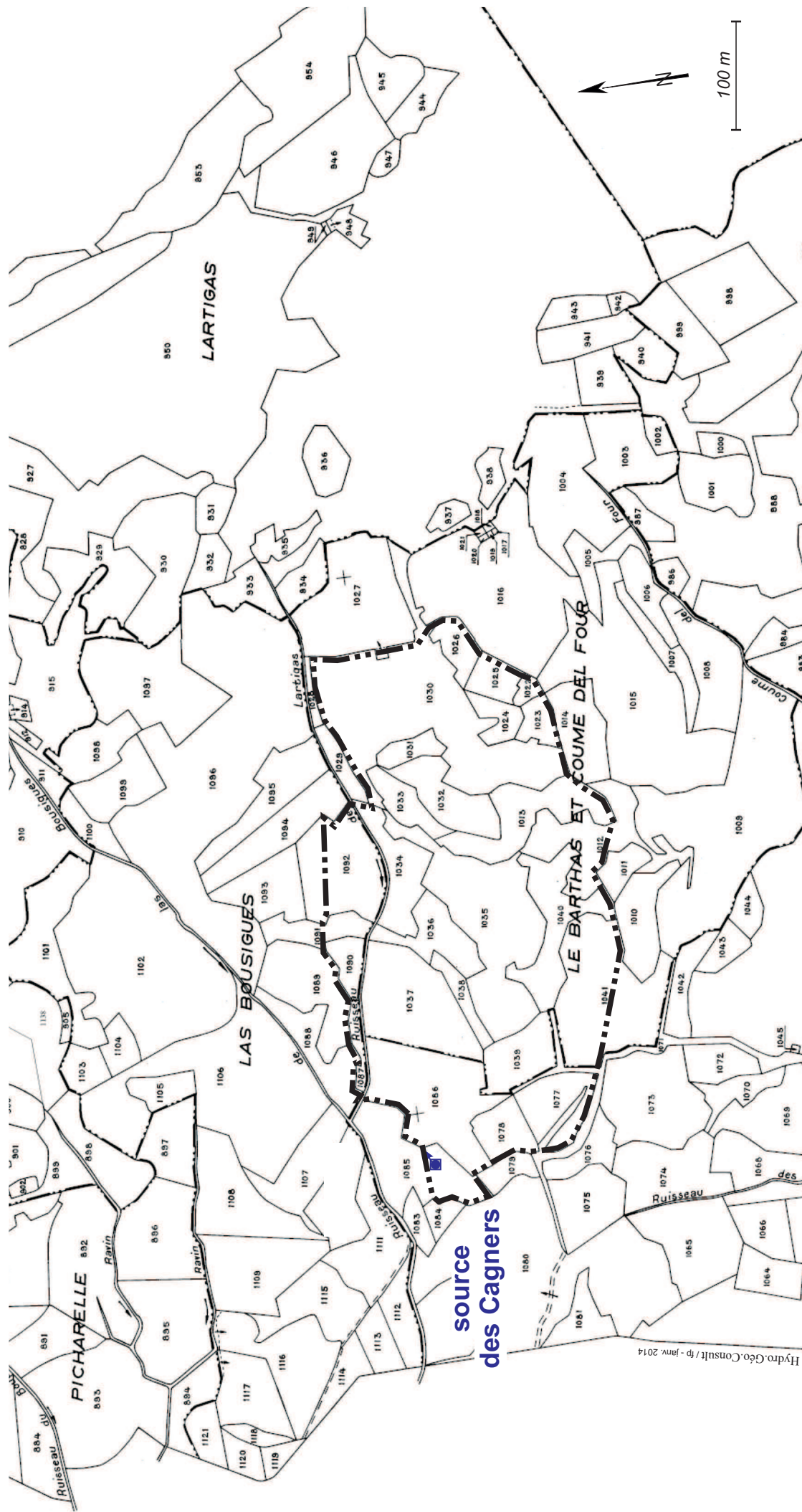
Echelle 1/30



Périmètre de protection rapprochée de la source des Cagners

extrait cadastral commune de Maisons, section B4
d'après hydrogéologue agréé, juin 2012

Echelle 1/5.000



Périmètre de protection éloignée de la source des Cagners

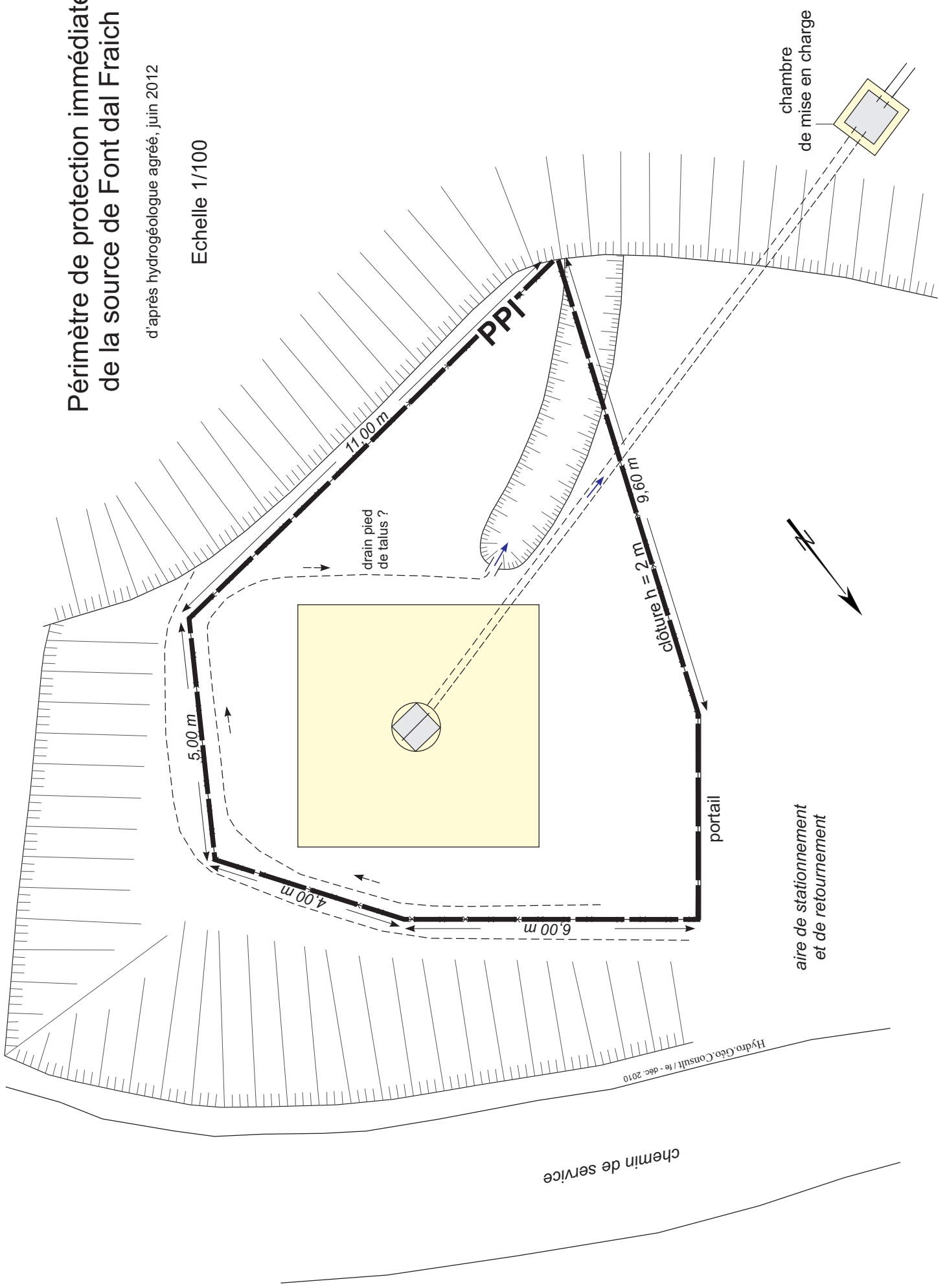
d'après hydrogéologue agréé, juin 2012



Périmètre de protection immédiate de la source de Font dal Fraich

d'après hydrogéologue agréé, juin 2012

Echelle 1/100



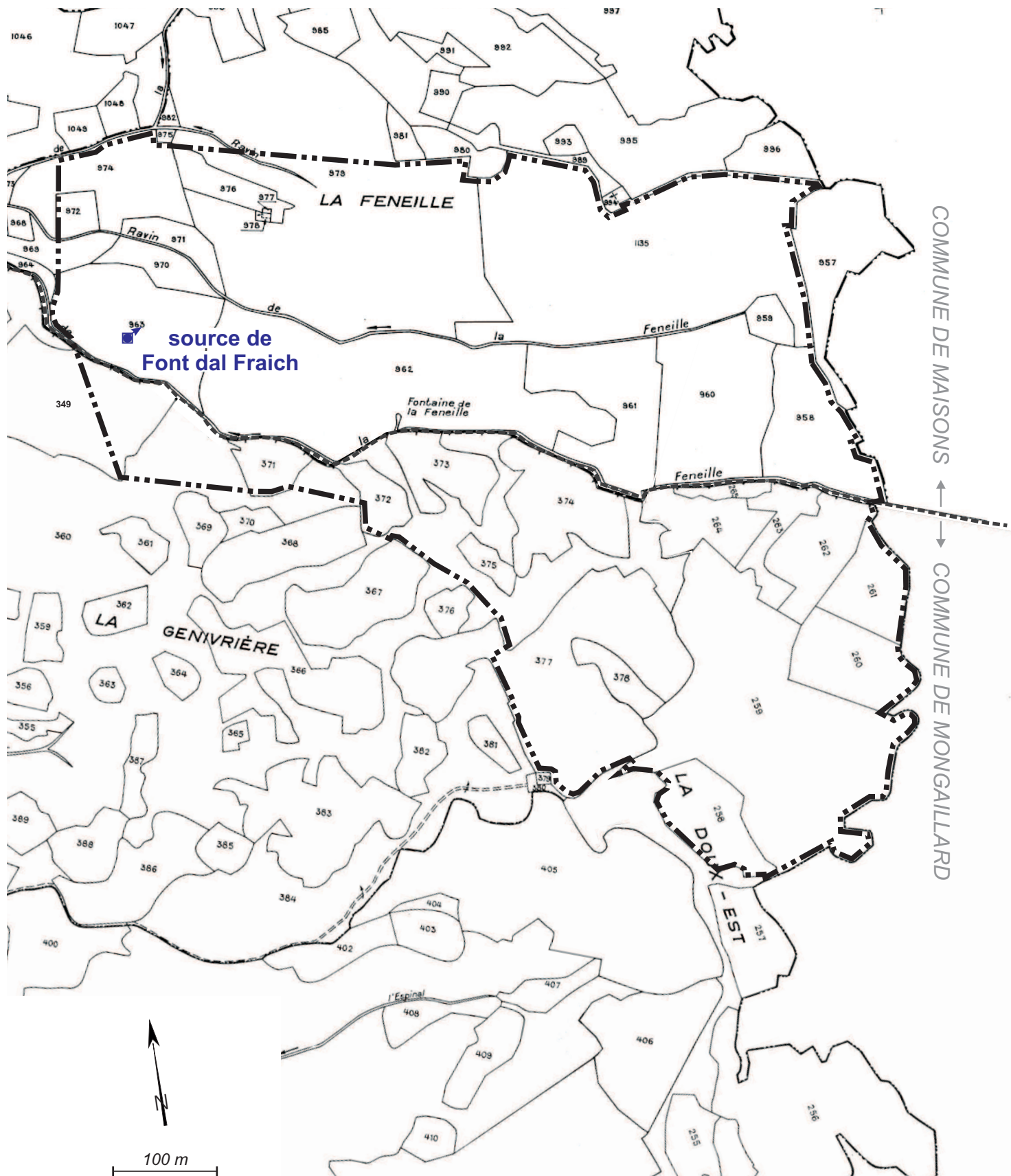
Hydro.Géo.Consult / le - déc. 2010

chemin de service

Périmètre de protection rapprochée de la source de Font dal Fraich

assemblage cadastral commune de Maisons, section B4, commune de Montgaillard, section B2 et B3
d'après hydrogéologue agréé, juin 2012

Echelle 1/5.000



Périmètre de protection éloignée de la source de Font dal Fraich

d'après hydrogéologue agréé, juin 2012

