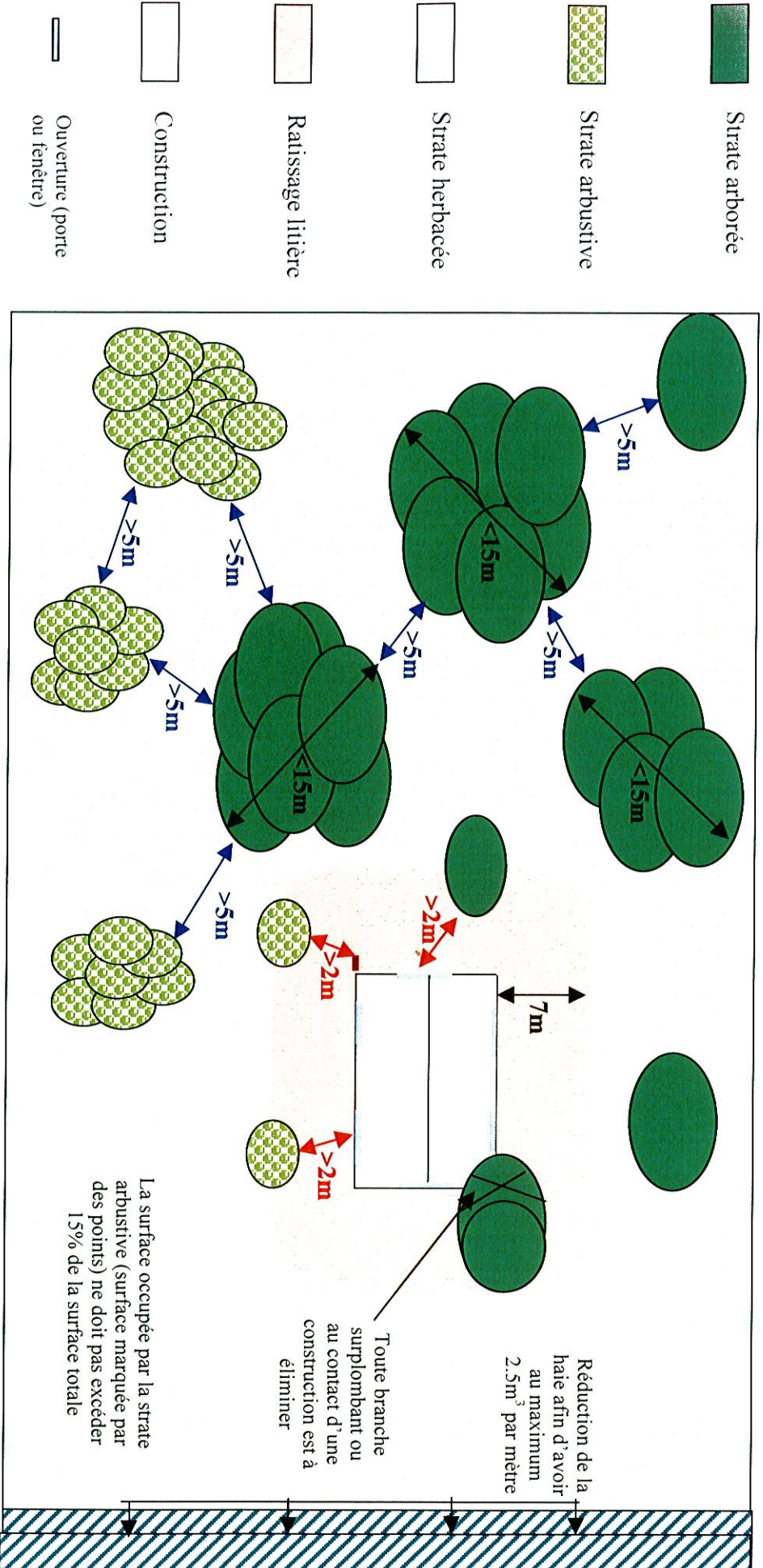
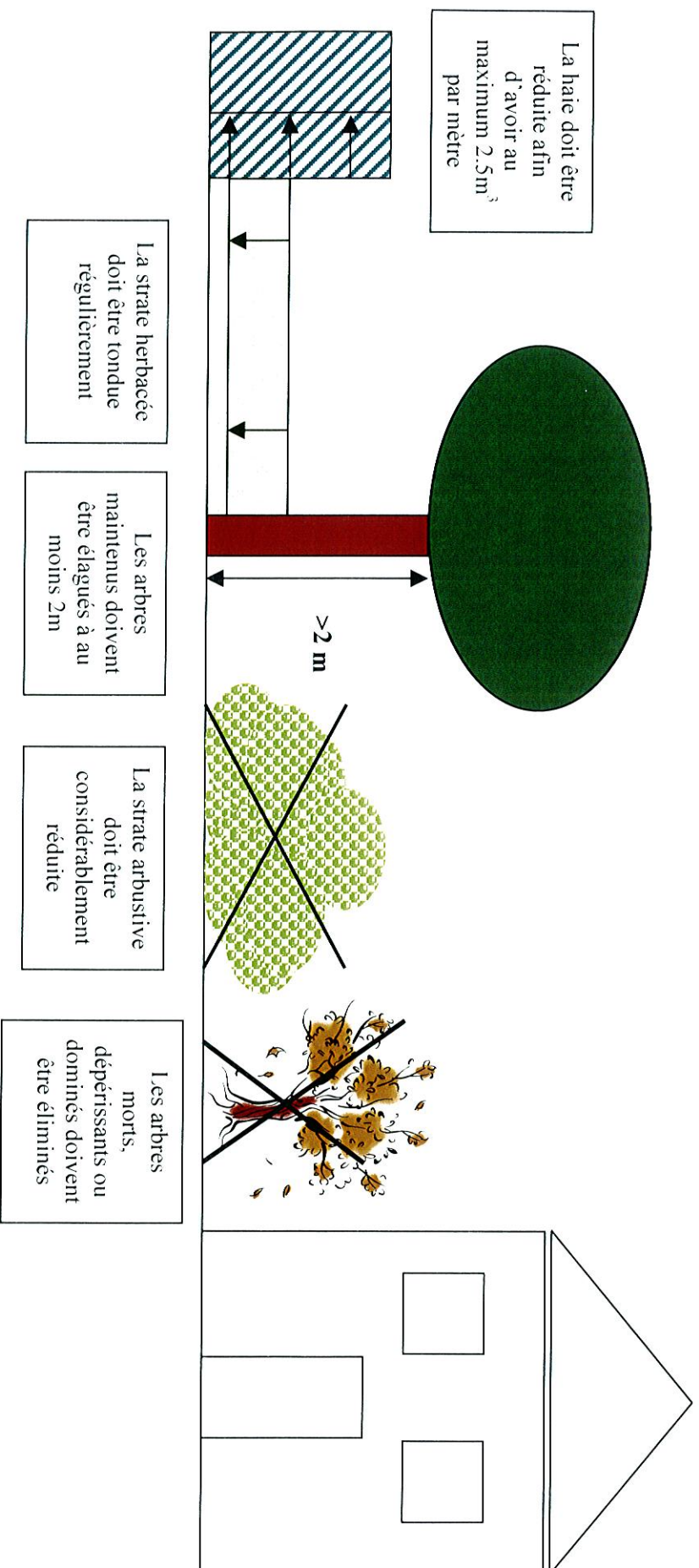


Schéma de principe pour la mise en œuvre du débroussaillage / Vue en plan



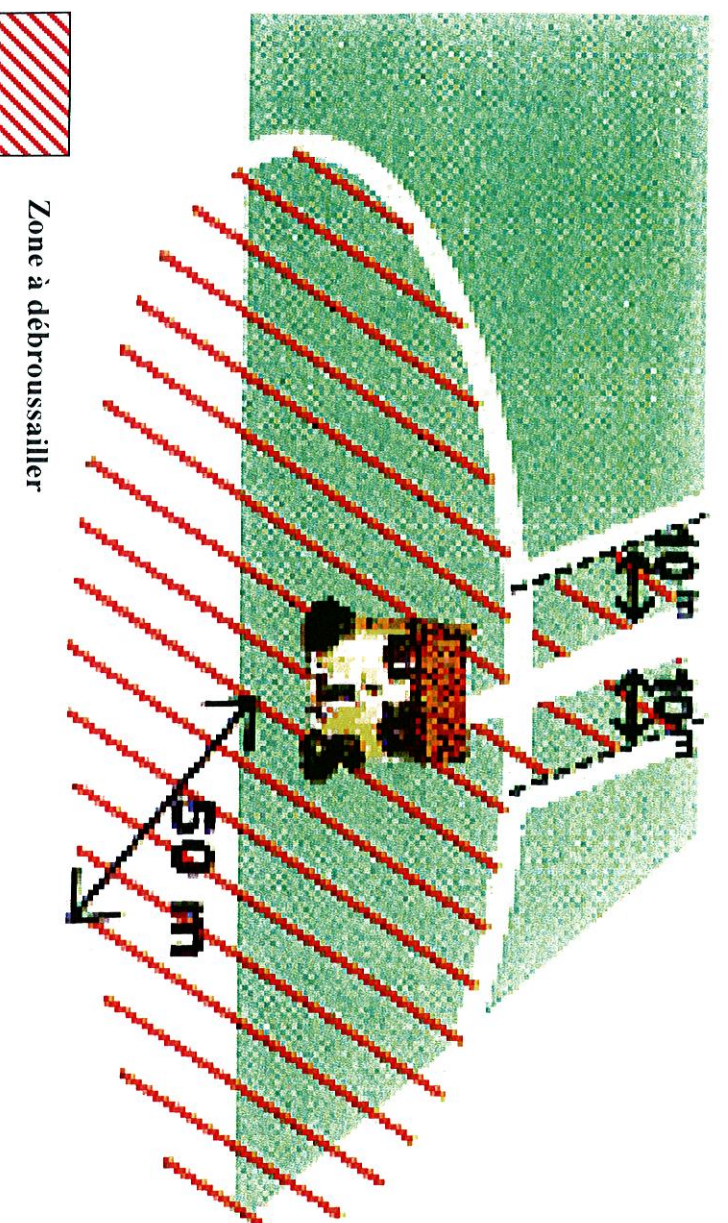
Annexe n° 2 de l'arrêté préfectoral n° 2014143-0006

Schéma de principe pour la mise en œuvre du débroussaillage / Vue en coupe



Annexe n° 3 de l'arrêté préfectoral n° 2014143-0006

Schéma décrivant la surface qui doit à minima être réglementairement débroussaillée autour et à proximité d'une construction et installation et le long de la voie privée qui en permet l'accès.




➤ Autour de toute installation ou construction le débroussaillage est à opérer dans un rayon de 50 m.

➤ Les voies privées donnant accès aux constructions et installations sont à débroussailler sur une profondeur de 10 m de part et d'autre avec un dégagement d'au moins 3,5 mètres de hauteur sur 3,5 mètres de largeur au droit de la piste pour permettre le passage d'un véhicule de secours

A cette surface de base s'ajoute l'obligation faite au titre de la situation de la parcelle en regard du document d'urbanisme (cf. annexe 4).

Annexe n° 4 de l'arrêté préfectoral n° 2014143-0006

Schéma décrivant la surface qui doit être réglementairement débroussaillée pour une parcelle située en zone U ou en lotissement.



Aux obligations liées à la parcelle s'ajoutent celles liées à la construction ou à l'installation



Zones à débroussailler

Toute parcelle en zone U d'un document d'urbanisme ou en lotissement, doit être débroussaillée en totalité et ce même si aucune construction ou installation n'y est présente

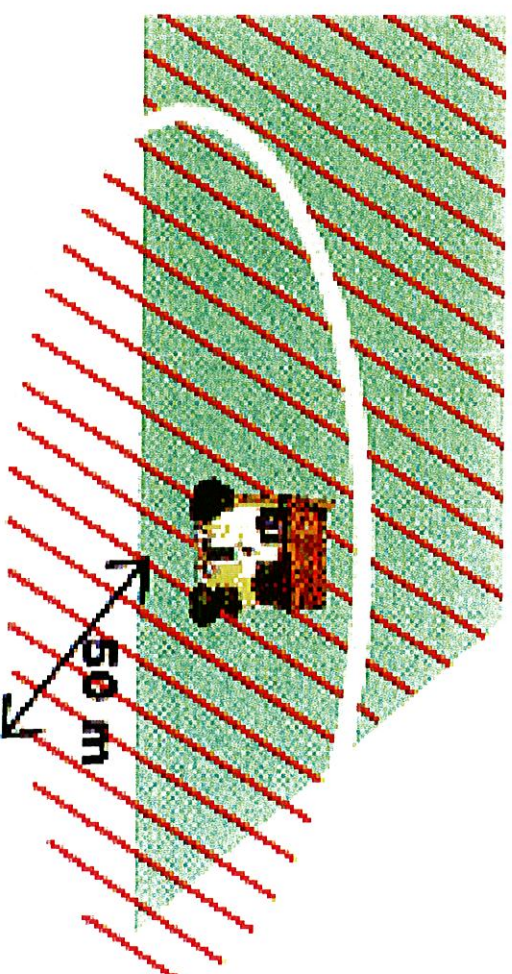
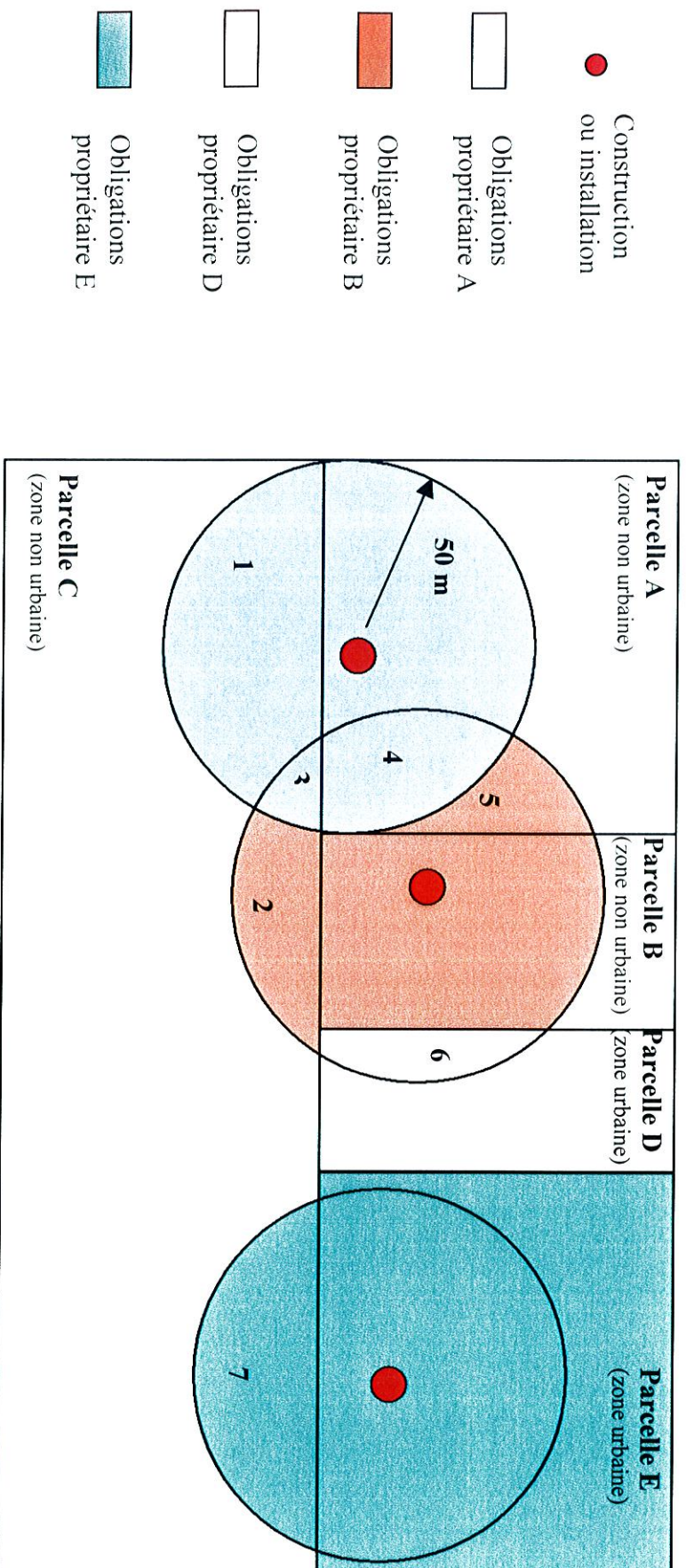
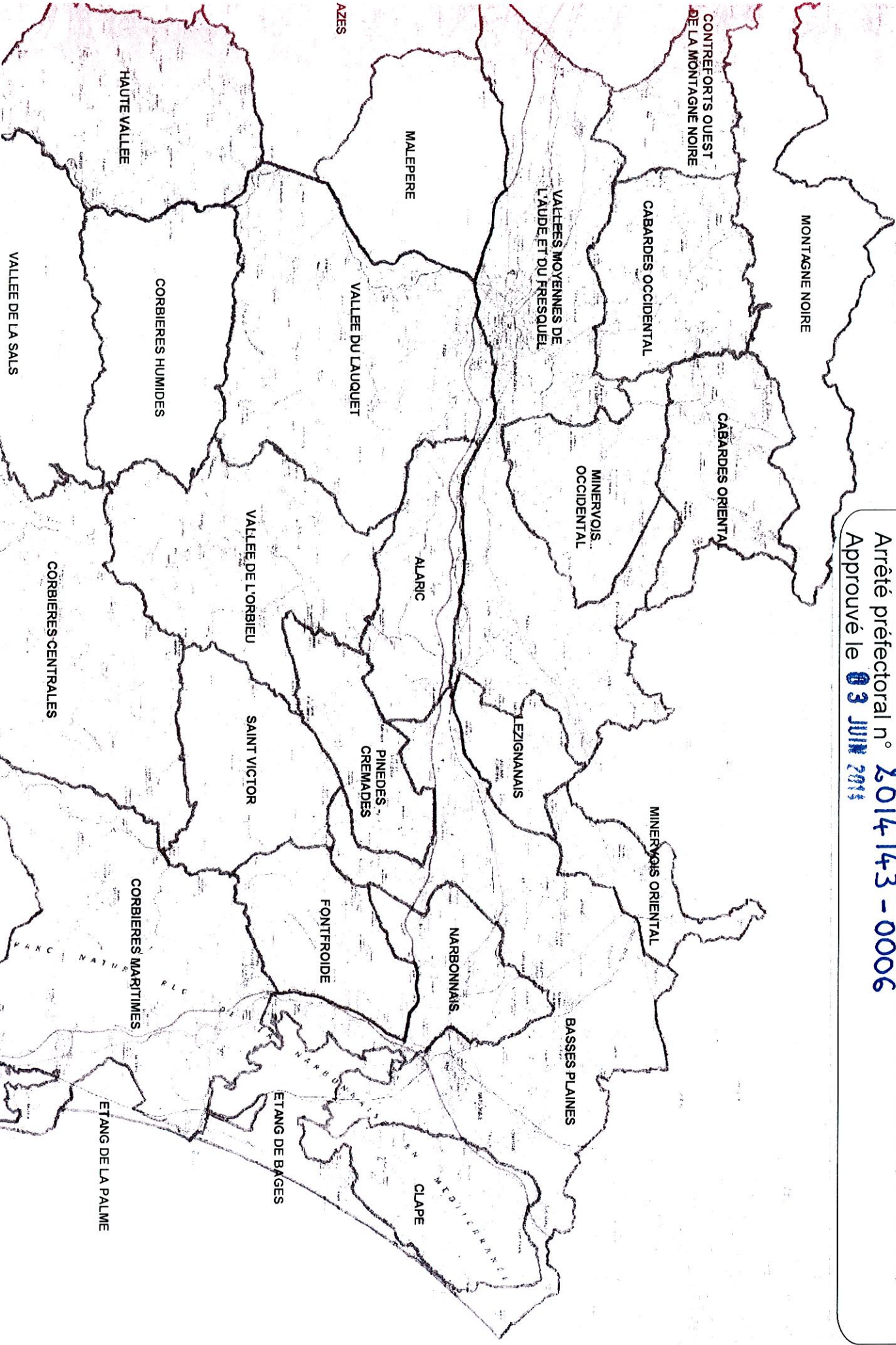


Schéma décrivant à qui incombe le débroussaillage lorsque les obligations sortent des limites d'une parcelle et ou qu'il y a superposition d'obligations.

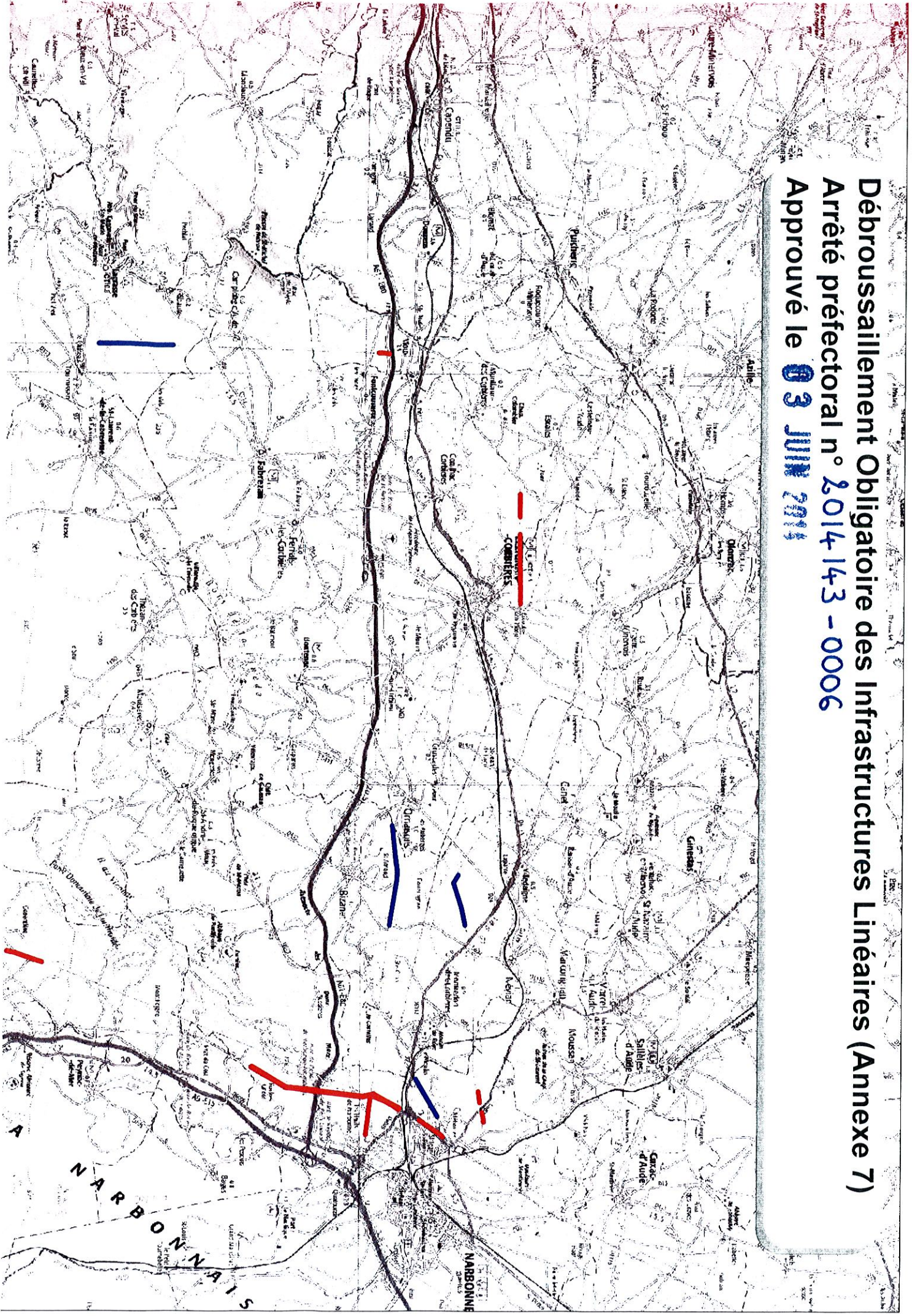


- Zone 1 : à débroussailler par A car C n'a pas d'obligation sur sa parcelle puisqu'elle n'est pas construite.
- Zone 2 : à débroussailler par B car C n'a pas d'obligation sur sa parcelle puisqu'elle n'est pas construite.
- Zone 3 : à débroussailler par A car C n'a pas d'obligation et la construction B est plus éloignée de la parcelle C que ne l'est la construction A.
- Zone 4 : à débroussailler par A car la zone de recoupement se trouve sur son terrain.
- Zone 5 : à débroussailler par B car A n'a pas lui-même d'obligation sur cette zone.
- Zone 6 : à débroussailler par D car en zone urbaine toute parcelle est à débroussailler en totalité par son propriétaire
- Zone 7 : à débroussailler par E car C n'a pas d'obligation sur sa parcelle puisqu'elle n'est pas construite. Par ailleurs E doit nettoyer la totale de sa parcelle puisqu'elle est en zone urbain.

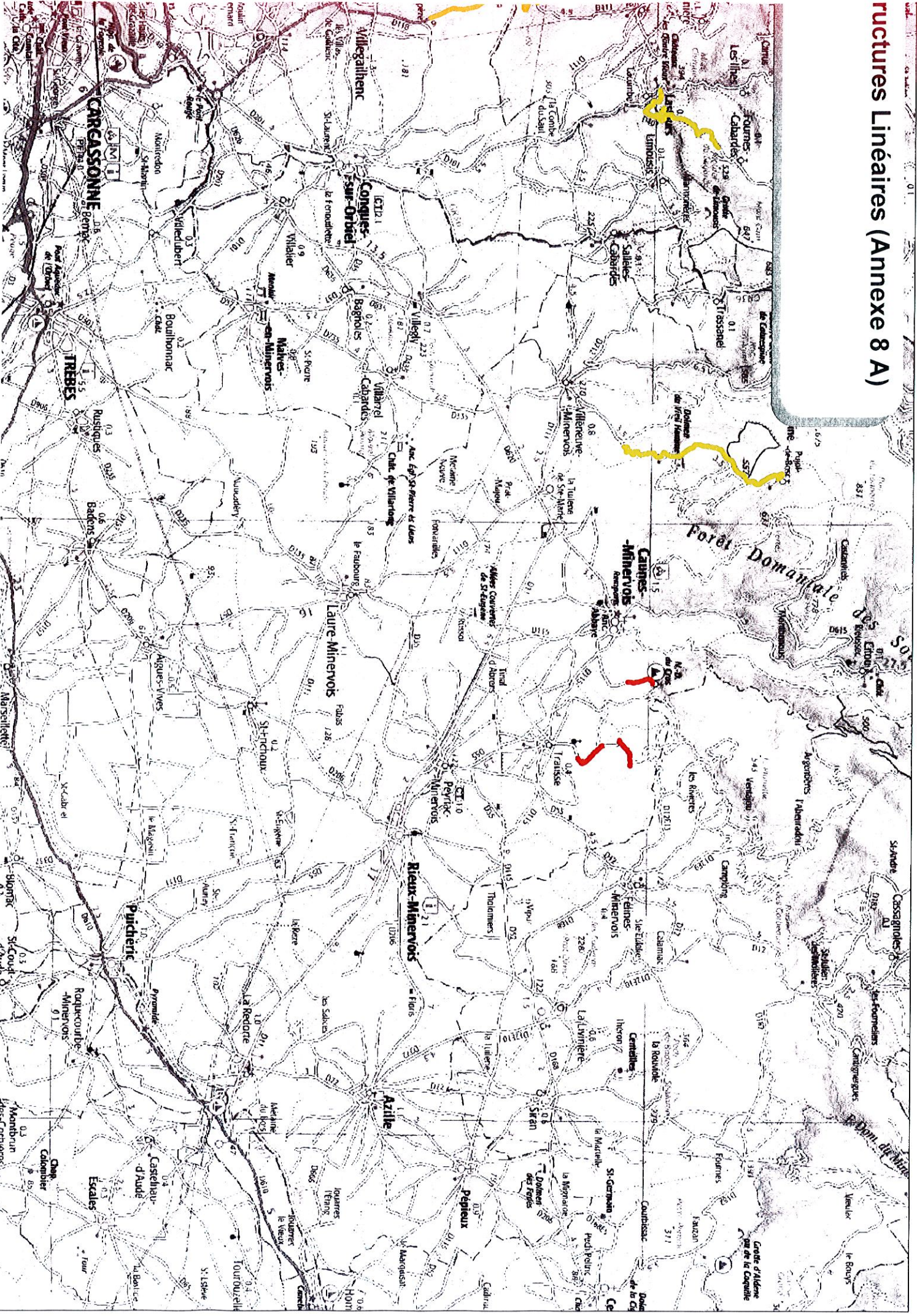
Débroussaillage obligatoire des infrastructures linéaires (Annexe 6)
Arrêté préfectoral n° 2014143 - 0006
Approuvé le 03 JUN 2014



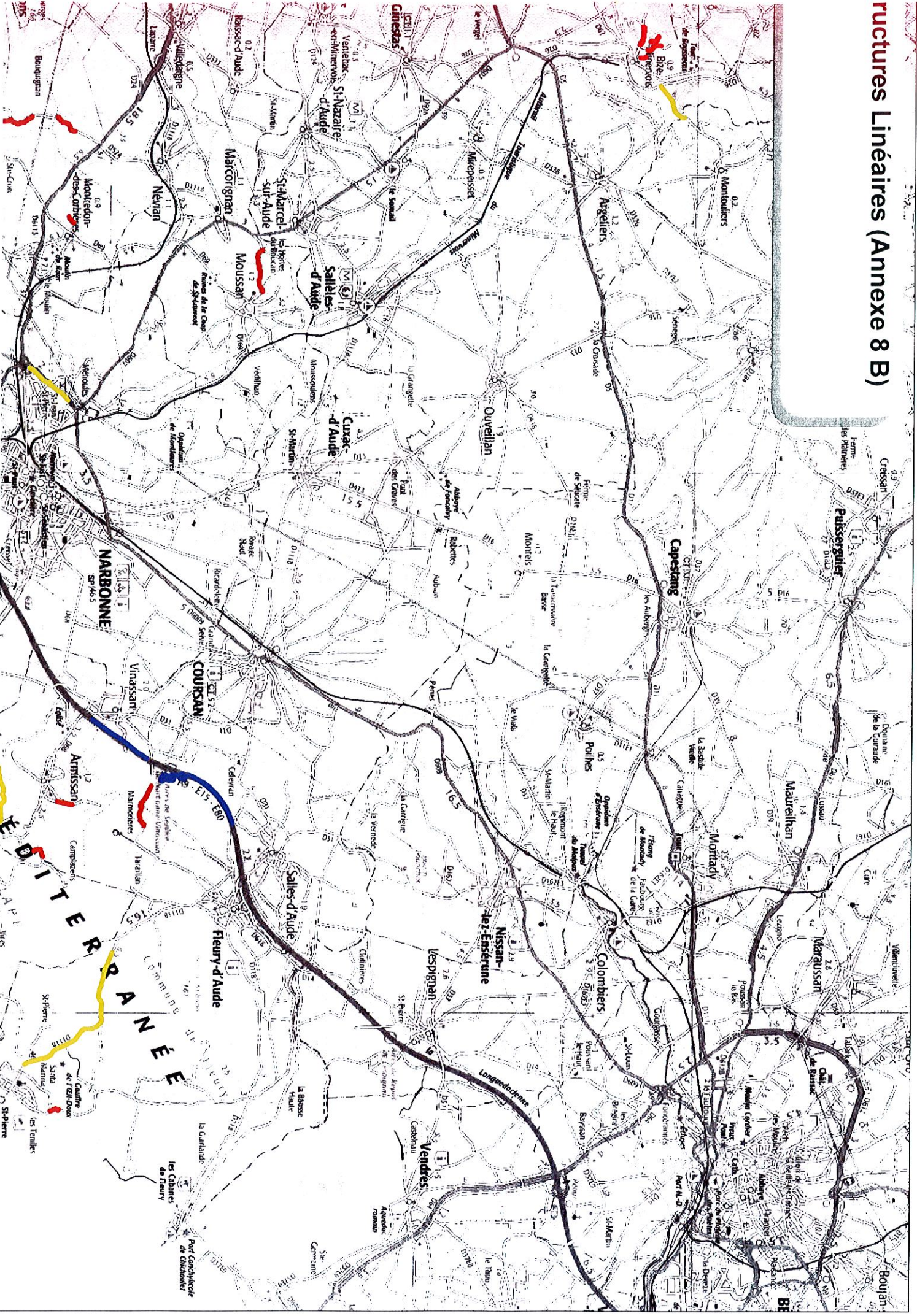
Débroussaillage Obligatoire des Infrastructures Linéaires (Annexe 7)
Arrêté préfectoral n° 2014 143 - 0006
Approuvé le 03 JUN 2014



fructures Linéaires (Annexe 8 A)



Structures Linéaires (Annexe 8 B)





Liberté • Égalité • Fraternité

RÉPUBLIQUE FRANÇAISE

Annexe n°9 de l'arrêté préfectoral n° 2014143-0006

Débroussaillage des voies ouvertes à la circulation publique, tableau des tronçons prioritaires.

Type de Voie	Nom de la voie	Communes	Longueur en mètres
Autoroute	A9 est Bages	Bages	2 062
Autoroute	A61 sud Floure Barbraira	Barbraira, Floure	1 331
Autoroute	A61 nord Bizanet-Narbonne (Fontfroide)	Bizanet, Narbonne	7 912
Autoroute	A61 nord Carcassonne Palaja	Carcassonne	3 319
Autoroute	A61 nord Carcassonne	Carcassonne	142
Autoroute	A61 sud Carcassonne	Carcassonne	139
Autoroute	A61 sud Carcassonne Palaja	Carcassonne, Palaja	2 884
Autoroute	A61 sud Trèbes Carcassonne	Carcassonne, Trèbes	1 124
Autoroute	A61 sud Douzens (Robert)	Douzens	473
Autoroute	A61 nord Douzens (Robert)	Douzens	443
Autoroute	A61 nord Douzens-Moux	Douzens, Moux	1 737
Autoroute	A9 ouest Fitou	Fitou	2 473
Autoroute	A9 est Fitou	Fitou	1 709
Autoroute	A61 sud Douzens-Moux-Fontcouverte	Fontcouverte, Douzens, Moux	5 054
Autoroute	A9 est la palme	La Palme	518
Autoroute	A9 ouest la palme	La Palme	334
Autoroute	A61 sud Narbonne (Montplaisir)	Narbonne	2 242
Autoroute	A61 sud Narbonne (Fontfroide)	Narbonne, Bizanet	4 844
Autoroute	A9 ouest Peyriac de Mer	Peyriac de Mer	592
Autoroute	A9 ouest Portel des Corbières	Portel des Corbières, Sigean	1 038
Autoroute	A9 est Sigean	Roquefort des Corbières	271
Autoroute	A9 est roquefort des corbieres	Roquefort des Corbières	382
Autoroute	A9 est Salles (Pech Celeyran)	Salles-d'Aude	1 715
Autoroute	A9 ouest Salles (Pech Celeyran)	Salles-d'Aude	1 047
Autoroute	A9 ouest Sigean	Sigean, Roquefort des Corbières	2 493
Autoroute	A61 nord Trèbes	Trèbes	854
Autoroute	A9 est Treilles	Treilles	623
Autoroute	A9 ouest Treilles Fitou	Treilles, Fitou	942
Autoroute	A9 est Armissan-Vinassan	Vinassan, Armissan	1 696
Total linéaire autoroute			50 393
Bretelle Autoroute	A61 entrée Carcassonne Est	Carcassonne	259
Bretelle Autoroute	A9 sortie Leucate	Caves	544
Bretelle Autoroute	Echangeur A61 A9	Narbonne	1 955
Bretelle Autoroute	A9 ouest sortie Sigean	Roquefort des Corbières	423
Total linéaire bretelle autoroute			3 181
Aire Autoroute	A61 Aire de service des Corbieres	Capendu	1 338
Aire Autoroute	A61 Aire de service des Corbieres	Capendu	1 338
Aire Autoroute	A9 Aire ouest Fitou	Fitou	1 052
Aire Autoroute	A9 Aire est Fitou	Fitou	1 303
Aire Autoroute	A9 Aire de la Palme	La Palme	2 211
Aire Autoroute	A61 Aire de repos de Pech Loubat	Narbonne	1 353
Aire Autoroute	A61 Aire de repos de Narbonne-Jonquieres	Narbonne	853
Aire Autoroute	A9 Aire de vinassan	Salles-d'Aude	1 837
Aire Autoroute	A9 Aire de repos de gasparets	Sigean	1 616
Total linéaire aire autoroute			12 901
Ratp	RATP	Barbraira, Floure, Monze	6 959
Total linéaire ratp			6 959
Route départementale	RD 935	Aragon	661
Route départementale	RD 168	Armissan, Narbonne	8 341
Route départementale	RD 224	Bizanet	1 051
Route départementale	RD 67	Bize-Minervois	1 058
Route départementale	RD 128	Bize-Minervois	1 723
Route départementale	RD 205	Embres et Castelmaur, Saint Jean de Barrou, Villeneuve les Corbières	3 164
Route départementale	RD 106	Fabrezan	719
Route départementale	RD 39	Felhies-Termenès	6 950
Route départementale	RD 6009	Fitou	1 331
Route départementale	RD 1118	Fleury	4 102
Route départementale	RD 32	Gruissan	1 517
Route départementale	RD 3	Lagrasse	1 197
Route départementale	RD 401	Lastours, Limousis, Fournes-Cabardès	3 802
Route départementale	RD 607	Mailhac, Bize-Minervois	1 124
Route départementale	RD 165	Monbrun des Corbières, Conilhac-Corbières	1 547
Route départementale	RD 48	Montolieu, Moussoulens	3 690
Route départementale	RD 613	Montedon-des-Corbières	477
Route départementale	RD 6009	Narbonne	1 270
Route départementale	RD 42	Palaja, Montirat, Mas des Cours	6 180
Route départementale	RD 242	Mas des Cours	1 417
Route départementale	RD 411	Salsigne, Conques sur Orbiel, Villardonnel	1 684
Route départementale	RD 23	Talaran, Saint Pierre des Champs, Lagrasse	269
Route départementale	RD 39	Tuchan	1 193
Route départementale	RD 118	Villardonnel, Aragon, Conques sur Orbiel	6 052
Route départementale	RD 56	Villefloure, Leuc, Palaja	7 396
Route départementale	RD 611	Villeneuve les Corbières, Tuchan	4 169
Route départementale	RD 289	Villeneuve-Minervois	4 764
Route départementale	RD 57	Comigne, Capendu, Montlaur	5 111
Total linéaire routes départementales			81 959

Type de Voie	Nom de la voie	Communes	Longueur en mètres
Voie communale	Chemin des romarins	Aragon	271
Voie communale	Avenue des capitelles	Aragon	733
Voie communale	VC Armissan	Armissan	377
Voie communale	VC Armissan	Armissan	391
Voie communale	Estarac	Bages	1 378
Voie communale	VC Bizanet	Bizanet	1 189
Voie communale	Chemin de la touleyre	Bize-Minervois	499
Voie communale	Chemin de fontfresque	Bize-Minervois	259
Voie communale	Chemin d'agel	Bize-Minervois	387
Voie communale	Chemin de la crux de saint jean	Bize-Minervois	130
Voie communale	Chemin de la grasse	Carcassonne	718
Voie communale	Chemin de bazalac et gaja	Carcassonne	654
Voie communale	Routé de la cavayerie	Carcassonne	924
Voie communale	Chemin de bazalac	Carcassonne	523
Voie communale	Notre dame du cros	Caunes-Minervois	646
Voie communale	Château queribus	Cucugnan	1 487
Voie communale	Moulin de ribaute	Duilhac sous Peyrepertuse	1 012
Voie communale	Château Peyrepertuse	Duilhac sous Peyrepertuse	3 420
Voie communale	Pissevaches	Fleury	243
Voie communale	route verte et bleue	Gruissan	11 893
Voie communale	Chemin de la corsaze	Leucate	422
Voie communale	Chemin du phare	Leucate	1 174
Voie communale	Chemin de montrun	Lézignan-Corbières	878
Voie communale	Roc de patacou	Lézignan-Corbières	1 167
Voie communale	Chemin saint jean de caps	Mailhac	648
Voie communale	Rue du buga	Montredon-des-Corbières	191
Voie communale	Rue des genets	Montségret	609
Voie communale	Chemin du pech de la garrigue	Montségret	683
Voie communale	Les hortés du roucan	Moussan	1 130
Voie communale	VC Moux	Moux	327
Voie communale	route verte et bleue	Narbonne	1 765
Voie communale	Chemin de la couleuvre	Narbonne	2 029
Voie communale	Chemin de la falaise	Narbonne	412
Voie communale	Chemin du pech de l'agnelle	Narbonne	571
Voie communale	Chemin des fours à chaux	Narbonne	1 174
Voie communale	Jonguieres	Narbonne	1 778
Voie communale	Abbaye de fontfroide	Narbonne	1 137
Voie communale	VC Néviau	Néviau	604
Voie communale	Rue comba dels riartirs	Palaja	600
Voie communale	Pech rascas	Peynac de Mer	3 034
Voie communale	Sainte eugénie	Peyriac de Mer	1 791
Voie communale	Terra vinea	Portel des Corbières	481
Voie communale	Cite le soleil d'oc	Pouzols-Minervois	808
Voie communale	Taura	Saint André de Roquelongue	2 474
Voie communale	Les joffres	Saint Pierre des Champs	784
Voie communale	Chemin de plaisance	Sigean	471
Voie communale	VC Trausse	Trausse	1 563
Voie communale	Rue des remparts	Treilles	481
Voie communale	Nouvelle	Tuchan	201
Voie communale	Château aguilar	Tuchan	768
Voie communale	Marmorieres	Vinassan	1 139
Total linéaire voies communales			58 428
Total linéaire			369 214

Approuvé le 03 JUIN 2017

Louis L. Fin