

Plan de prévention des risques
d'incendie de forêt sur le massif de
la pinède de Lézignan.

Commune de Montbrun-des-Corbières
Zonage réglementaire

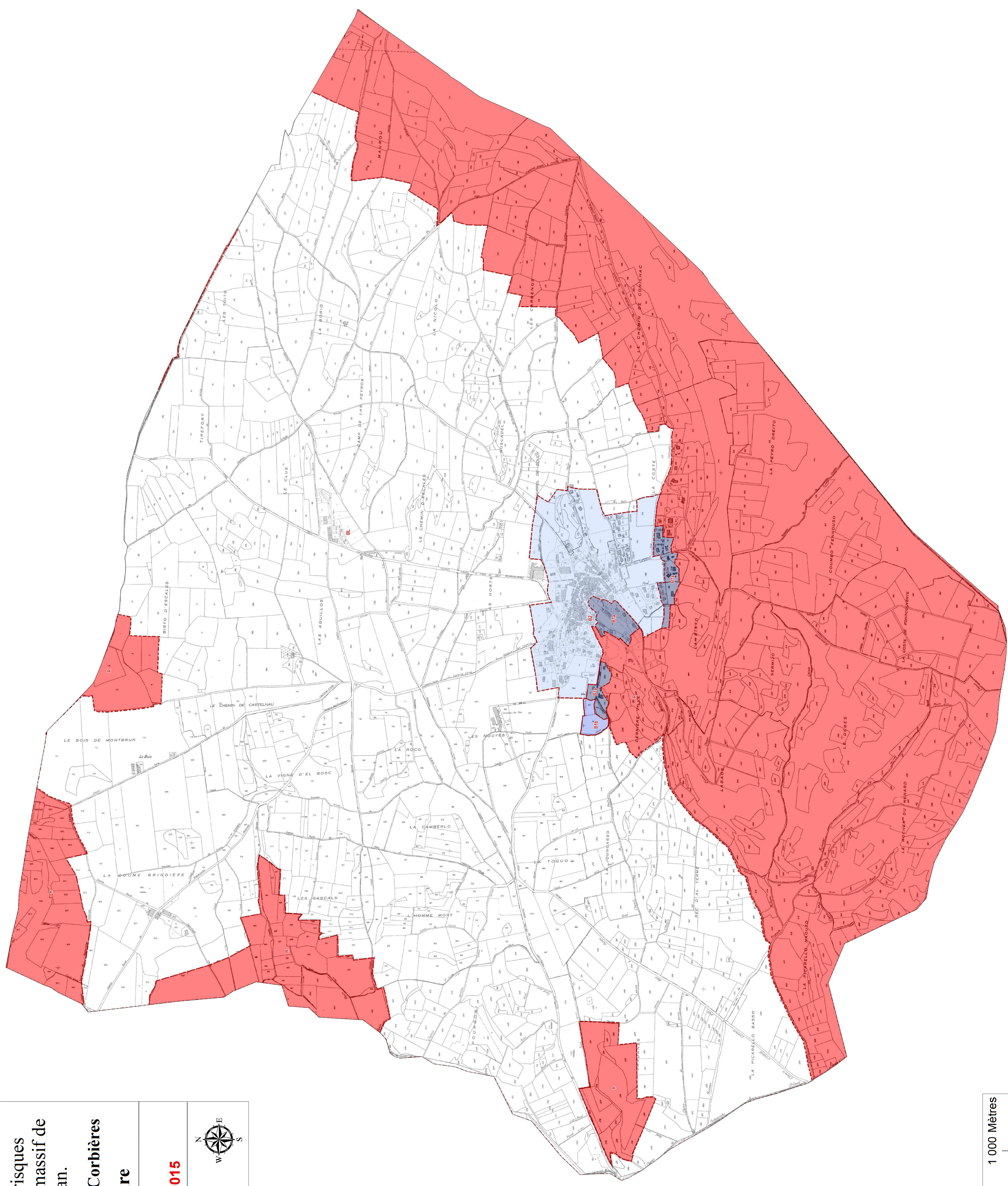
APPROUVÉ LE : 19 août 2014
Arrêté préfectoral n° 2014218-0015

Août 2014
1:5 000











Liberté • Égalité • Fraternité
REPUBLIQUE FRANÇAISE

Préfecture de l'Aude



Légende

-  Limite du zonage réglementaire intermédiaire
-  Zone Blanche (Non concernée par le risque)
-  Zone Bleu B2
-  Zone Bleu B1b
-  Zone Bleu B1a
-  Zone Rouge
-  Limite parcelaire
-  Bâtiment

0 250 500 1 000 Mètres