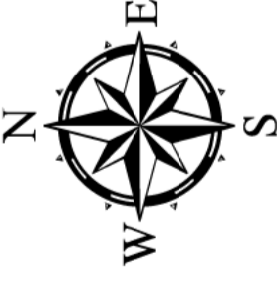


Plan de prévention des risques
d'incendie de forêt sur le massif de
la pinède de Lézignan.

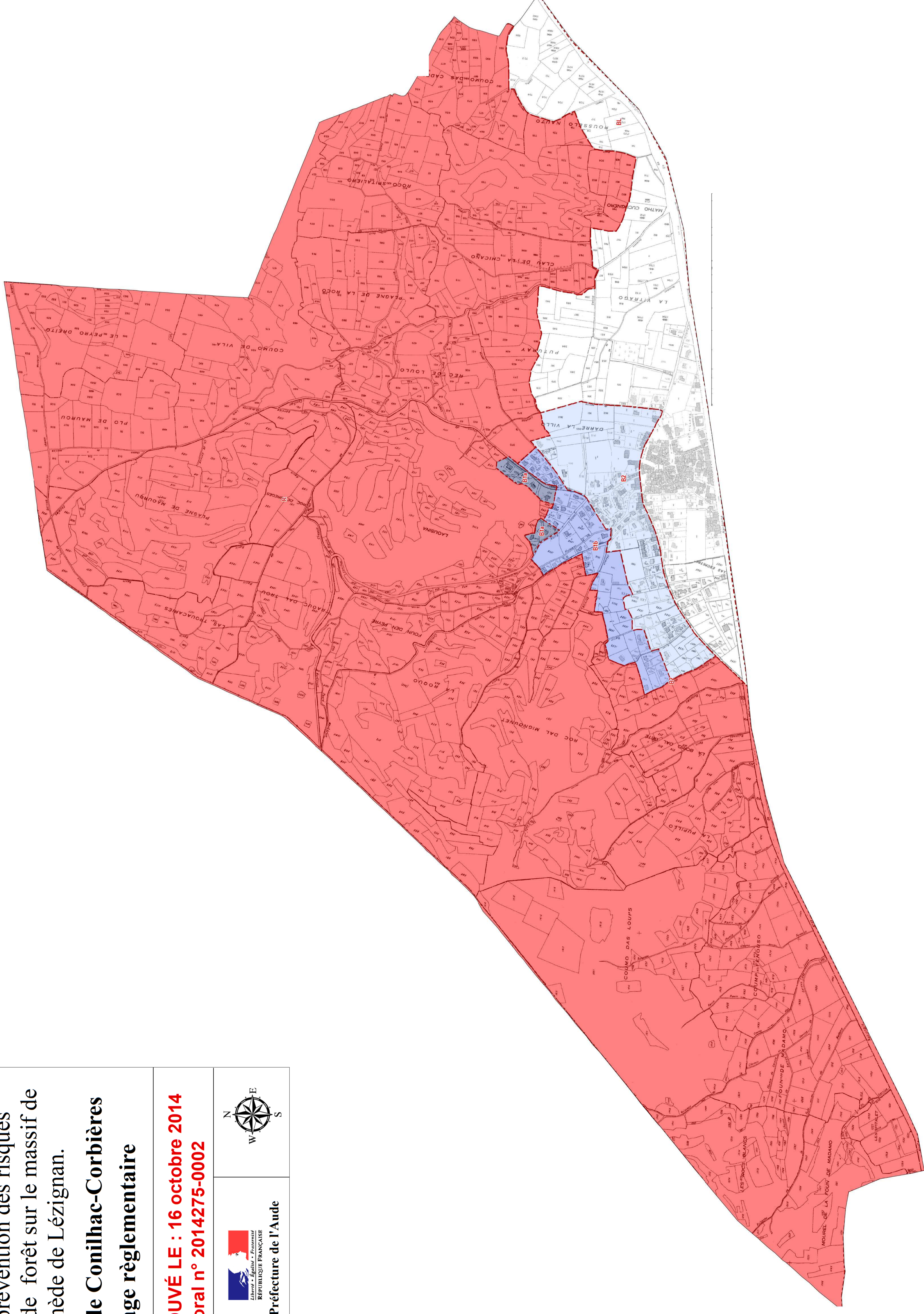
Commune de Conilhac-Corbières Zonage réglementaire

APPROUVÉ LE : 16 octobre 2014
Arrêté préfectoral n° 2014275-0002









Septembre 2014
1:5 000



Préfecture de l'Aude



Légende

-  Limite du zonage réglementaire
-  Zone Blanche (Non concernée par le risque)
-  Zone Bleue B2
-  Zone Bleue B1b
-  Zone Bleue B1a
-  Zone Rouge
-  Limite parcellaire
-  Bâtiment

0 250 500 1 000 Mètres