



Fiche n° 216

LOCALISATION DE LA PHE		SITUATION DE LA PHE		
Cours d'eau	<b>Aude</b>			
Commune	<b>Carcassonne</b>			
Lieu-dit / adresse	Bouriac pont S.N.CF. route de Montredon			
Support repère	culée gauche amont - rive droite			
REPERES NIVELLEMENT				
n°	Nature	Support	Alt. NGF	Hauteur/TN

RESULTAT DE L'ENQUETE						
n°	Date crue	Hauteur / TN	Alt. NGF	Date de l'enquête	Enquêteur	Observation
	25/10/1891	0,85	101,875	25/10/2002	De Vos	


**PHOTOGRAPHIE**



Etude hydraulique de Carcassonne



Fiche n° 217

LOCALISATION DE LA PHE		SITUATION DE LA PHE		
Cours d'eau	<b>Aude</b>			
Commune	<b>Carcassonne</b>			
Lieu-dit / adresse	la Prade maison Cassan			
Support repère	façade Est - rive gauche			
REPERES NIVELLEMENT				
n°	Nature	Support	Alt. NGF	Hauteur/TN

RESULTAT DE L'ENQUETE						
n°	Date crue	Hauteur / TN	Alt. NGF	Date de l'enquête	Enquêteur	Observation
	25/10/1891	0,49	100,903	25/10/2002	De Vos	ancienne propriété - Cassans à la Prade - (Sarcos)

**PHOTOGRAPHIE**



Etude hydraulique de Carcassonne



Fiche n° 218

LOCALISATION DE LA PHE	
Cours d'eau	<b>Aude</b>
Commune	<b>Carcassonne</b>
Lieu-dit / adresse	la Prade RD 118 - PR 34+800
Support repère	façade maison - rive gauche



REPERES NIVELLEMENT				
n°	Nature	Support	Alt. NGF	Hauteur/TN

**RESULTAT DE L'ENQUETE**

n°	Date crue	Hauteur / TN	Alt. NGF	Date de l'enquête	Enquêteur	Observation
	20/10/1891	1,32	100,39	08/11/2002	De Vos	] maison de Madame Pérez - route Minervoise
	12/10/1970		99,85	08/11/2002	De Vos	] repère non trouvé


**PHOTOGRAPHIE**



Etude hydraulique de Carcassonne



Fiche n° 219

LOCALISATION DE LA PHE		SITUATION DE LA PHE		
Cours d'eau	<b>Aude</b>			
Commune	<b>Carcassonne</b>			
Lieu-dit / adresse	Chaussée St Jean bâtiment de la station de pompage			
Support repère	façade Sud - rive droite			
REPERES NIVELLEMENT				
n°	Nature	Support	Alt. NGF	Hauteur/TN

RESULTAT DE L'ENQUETE						
n°	Date crue	Hauteur / TN	Alt. NGF	Date de l'enquête	Enquêteur	Observation
	25/10/1891	2,60	100,331	25/10/2002	De Vos	propriété de Madame Satge
	01/08/1872	1,60		25/10/2002	De Vos	

**PHOTOGRAPHIE**



Etude hydraulique de Carcassonne



Fiche n° 220

LOCALISATION DE LA PHE		SITUATION DE LA PHE		
Cours d'eau	<b>Aude</b>			
Commune	<b>Carcassonne</b>			
Lieu-dit / adresse	Saint Jean SOMECA			
Support repère	piédroit entrée - rive gauche			
REPERES NIVELLEMENT				
n°	Nature	Support	Alt. NGF	Hauteur/TN

RESULTAT DE L'ENQUETE						
n°	Date crue	Hauteur / TN	Alt. NGF	Date de l'enquête	Enquêteur	Observation
	25/10/1891	2,13	100,34	25/102002	De Vos	] accès à l'ouverture contrôlée de l'ouvrage
	01/08/1872	1,33	99,62	25/102002	De Vos	] dégradation du repère - (mur arrière de Vaunes?)

**PHOTOGRAPHIE**

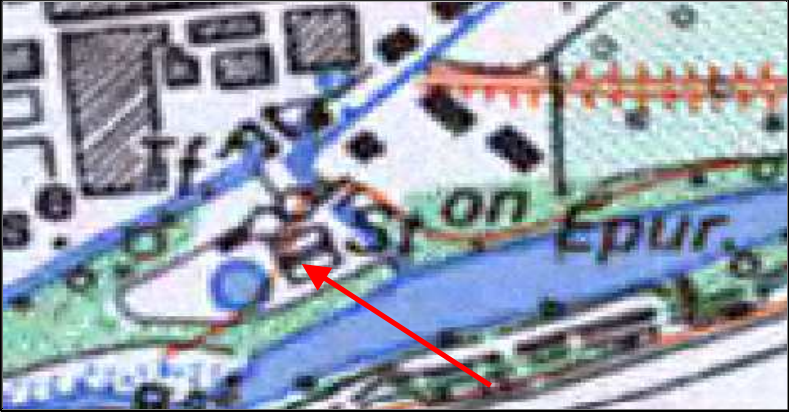


Etude hydraulique de Carcassonne



**FICHE des PLUS HAUTES EAUX**

Fiche n° 221

LOCALISATION DE LA PHE		SITUATION DE LA PHE		
Cours d'eau	<b>Aude</b>			
Commune	<b>Carcassonne</b>			
Lieu-dit / adresse	Z.A. St Jean - manufacture-caoutchouc micro-centrale électrique			
Support repère	canal de rejet - rive gauche			
REPERES NIVELLEMENT				
n°	Nature	Support	Alt. NGF	Hauteur/TN

RESULTAT DE L'ENQUETE						
n°	Date crue	Hauteur / TN	Alt. NGF	Date de l'enquête	Enquêteur	Observation
	12/10/1970		98,90	14/11/2002	De Vos	repère non trouvé

**PHOTOGRAPHIE**



Etude hydraulique de Carcassonne



Fiche n° 222

LOCALISATION DE LA PHE		SITUATION DE LA PHE		
Cours d'eau	<b>Aude</b>			
Commune	<b>Carcassonne</b>			
Lieu-dit / adresse	Saint Jean digue Morin			
Support repère	ouverture contrôlée digue - rive gauche			
REPERES NIVELLEMENT				
n°	Nature	Support	Alt. NGF	Hauteur/TN

RESULTAT DE L'ENQUETE						
n°	Date crue	Hauteur / TN	Alt. NGF	Date de l'enquête	Enquêteur	Observation
	12/10/1970		98,51	14/11/2002	De Vos	repère non trouvé - haut. digue: 2,20m - sommet gravé à 7,10m.


**PHOTOGRAPHIE**



Etude hydraulique de Carcassonne



Fiche n° 223

LOCALISATION DE LA PHE		SITUATION DE LA PHE		
Cours d'eau	<b>Aude</b>			
Commune	<b>Carcassonne</b>			
Lieu-dit / adresse	la Commanderie jardin Saint Jean			
Support repère	façade - rive gauche			
REPERES NIVELLEMENT				
n°	Nature	Support	Alt. NGF	Hauteur/TN

RESULTAT DE L'ENQUETE						
n°	Date crue	Hauteur / TN	Alt. NGF	Date de l'enquête	Enquêteur	Observation
	12/10/1970		[95,43]	21/11/2002	De Vos	pas trace de repère - propriété située en amont de Chayla

**PHOTOGRAPHIE**







**FICHE des PLUS HAUTES EAUX**

Fiche n° 224

LOCALISATION DE LA PHE	
Cours d'eau	<b>Aude</b>
Commune	Carcassonne
Lieu-dit / adresse	Petit Saint Jean propriété de Chayla - Aرسال
Support repère	piédroit entrée - rive gauche



REPERES NIVELLEMENT				
n°	Nature	Support	Alt. NGF	Hauteur/TN

**RESULTAT DE L'ENQUETE**

n°	Date crue	Hauteur / TN	Alt. NGF	Date de l'enquête	Enquêteur	Observation
	25/10/1891	1,59	96,122	25/10/2002	De Vos	trait rouge sous cloche entrée - ancien propriétaire Mr Lapeyre
	12/10/1970		[95,36]	25/10/2002	De Vos	repère non trouvé

**PHOTOGRAPHIE**



Etude hydraulique de Carcassonne




Fiche n° 225

LOCALISATION DE LA PHE		SITUATION DE LA PHE		
Cours d'eau	<b>le Fresquel ( Aude )</b>			
Commune	<b>Carcassonne</b>			
Lieu-dit / adresse	Moulin Saint Jean bâtiment communal (désaffecté)			
Support repère	mur de façade - rive droite			
REPERES NIVELLEMENT				
n°	Nature	Support	Alt. NGF	Hauteur/TN
		mur bâti comm.	96,05	0,55

RESULTAT DE L'ENQUETE						
n°	Date crue	Hauteur / TN	Alt. NGF	Date de l'enquête	Enquêteur	Observation
	17/10/1940	0,62	[96,25]	14/11/2002	De Vos	à environ 500 m.confluence fresquel - Aude sur sa rive gauche

**PHOTOGRAPHIE**





**FICHE des PLUS HAUTES EAUX**

Fiche n° 226


LOCALISATION DE LA PHE	
Cours d'eau	<b>le Fresquel ( Aude )</b>
Commune	<b>Carcassonne</b>
Lieu-dit / adresse	Pont Rouge pont canal du Midi - écluse du Fresquel
Support repère	culée aval gauche



REPERES NIVELLEMENT				
n°	Nature	Support	Alt. NGF	Hauteur/TN

RESULTAT DE L'ENQUETE						
n°	Date crue	Hauteur / TN	Alt. NGF	Date de l'enquête	Enquêteur	Observation
				25/10/2002	De Vos	Echelle, Zéro = 92,06 - Hauteur = 4,00m - rive gauche
	23/05/1910	4,24	96,30	25/10/2002	De Vos	crue du Fresquel - affl.à environ 500m.en rive gche de l'Aude
	25/10/1891	4,09	96,15	25/10/2002	De Vos	crue de L'Aude


**PHOTOGRAPHIE**



Etude hydraulique de Carcassonne



Fiche n° 227

LOCALISATION DE LA PHE		SITUATION DE LA PHE		
Cours d'eau	<b>Aude</b>			
Commune	<b>Carcassonne</b>			
Lieu-dit / adresse	Pont Rouge Haut maison de Madame Fumanal			
Support repère	entrée gauche - rive gauche			
REPERES NIVELLEMENT				
n°	Nature	Support	Alt. NGF	Hauteur/TN

RESULTAT DE L'ENQUETE						
n°	Date crue	Hauteur / TN	Alt. NGF	Date de l'enquête	Enquêteur	Observation
	25/10/1891	1,28	94,751	25/10/2002	De Vos	

**PHOTOGRAPHIE**





Fiche n° 228

LOCALISATION DE LA PHE		SITUATION DE LA PHE		
Cours d'eau	<b>Aude</b>			
Commune	<b>Carcassonne</b>			
Lieu-dit / adresse	Valmy la Gravière			
Support repère	piédroit du portail d'entrée - rive gauche			
REPERES NIVELLEMENT				
n°	Nature	Support	Alt. NGF	Hauteur/TN

RESULTAT DE L'ENQUETE						
n°	Date crue	Hauteur / TN	Alt. NGF	Date de l'enquête	Enquêteur	Observation
	25/10/1891	1,70	94,418	15/11/2002	De Vos	empreinte du repère enlevé

**PHOTOGRAPHIE**

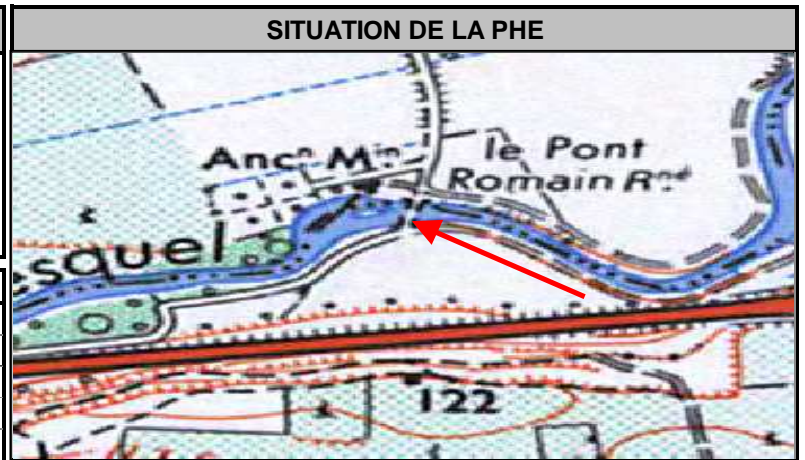




**Fiche n° 13**

LOCALISATION DE LA PHE	
Cours d'eau	<b>Fresquel</b>
Commune	<b>Carcassonne</b>
Lieu-dit / adresse	ancien Moulin Seigne le Pont Romain en ruines
Support repère	culée droite - aval

REPERES NIVELLEMENT				
n°	Nature	Support	Alt. NGF	Hauteur/TN




RESULTAT DE L'ENQUETE						
n°	Date crue	Hauteur / TN	Alt. NGF	Date de l'enquête	Enquêteur	Observation
	23/05/1910	( * )	97,85	05/02/2003	De Vos	( * ) Hauteur / T N correspond au niveau du chemin de service

**PHOTOGRAPHIE**





Fiche n° 14

LOCALISATION DE LA PHE		SITUATION DE LA PHE		
Cours d'eau	<b>Fresquel</b>			
Commune	<b>Carcassonne</b>			
Lieu-dit / adresse	la Chaux pont de la RD 49 - PR 2+900			
Support repère	culée droite - aval			
REPERES NIVELLEMENT				
n°	Nature	Support	Alt. NGF	Hauteur/TN
		façade	144,33	


RESULTAT DE L'ENQUETE						
n°	Date crue	Hauteur / TN	Alt. NGF	Date de l'enquête	Enquêteur	Observation
	17/10/1940	3,00		12/02/2003	De Vos	

PHOTOGRAPHIE





Fiche n° 15

LOCALISATION DE LA PHE		SITUATION DE LA PHE		
Cours d'eau	Aude			
Commune	Carcassonne			
Lieu-dit / adresse	Pont Rouge pont canal du Midi - écluse du Fresquel			
Support repère	culée aval gauche			
REPERES NIVELLEMENT				
n°	Nature	Support	Alt. NGF	Hauteur/TN

RESULTAT DE L'ENQUETE						
n°	Date crue	Hauteur / TN	Alt. NGF	Date de l'enquête	Enquêteur	Observation
	23/05/1910	4,24	96,30	25/10/2002	De Vos	crue du Fresquel - Fiche 226 Aude M.V.
	25/10/1891	4,09	96,15	25/10/2002	De Vos	crue de L'Aude

PHOTOGRAPHIE

