















Plan de Prévention des Risques d'Inondation
Commune de Carcassonne
SPRISR
CARTE DES ENJEUX


Légende :

 Zone urbanisée	 Enjeu stratégique pour la gestion de crise
 Zone à urbaniser	 Construction à caractère vulnérable
 Zone d'activité	 Equipement et installation d'intérêt général vulnérable
 Emprise inondable	 Autres enjeux
 Secteur sauvegardé et centre historique	 Habitations isolées
 Zone refuge	 Voiries et réseaux importants
	 Ouvrages d'art hydrauliques

Définitions :

Enjeu stratégique pour la gestion de crise :
Mairie, centre de secours, gendarmerie, police municipale, services techniques, ...

Construction à caractère vulnérable :
Crèches, établissements scolaires, établissements médicaux et de soins, maisons de retraite, ...

Equipement et installation d'intérêt général vulnérable :
S.T.E.P., station de pompage, télécommunication, électricité, gaz, ...

Autres enjeux :
Commerces, entreprises, lieux de cultes, bars, hôtels, restaurants, ...

Echelle: 1/12 500

0 250 500
Mètres

N
W E
S

