






**Plan de Prévention des Risques d'Inondation**  
Commune de Carcassonne  
CARTE DES ALEAS


D.D.T.M. 11  
SPRISR



Approbation

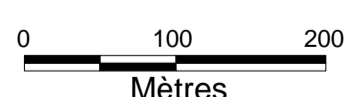
**Légende :**


-  Zone inondable par hydrogéomorphologie
-  Hauteur d'eau inférieure à 0.5 m et vitesse inférieure à 0.5 m/s
-  Hauteur d'eau comprise entre 0.5 et 1 m pour l'Aude ou hauteur d'eau supérieure ou égale à 0.5 m pour les affluents ou hauteur d'eau inférieure à 0.5 m et vitesse supérieure ou égale à 0.5 m/s pour les affluents
-  Hauteur d'eau supérieure à 1 m pour l'Aude

 Profil de l'aléa de référence (m NGF)

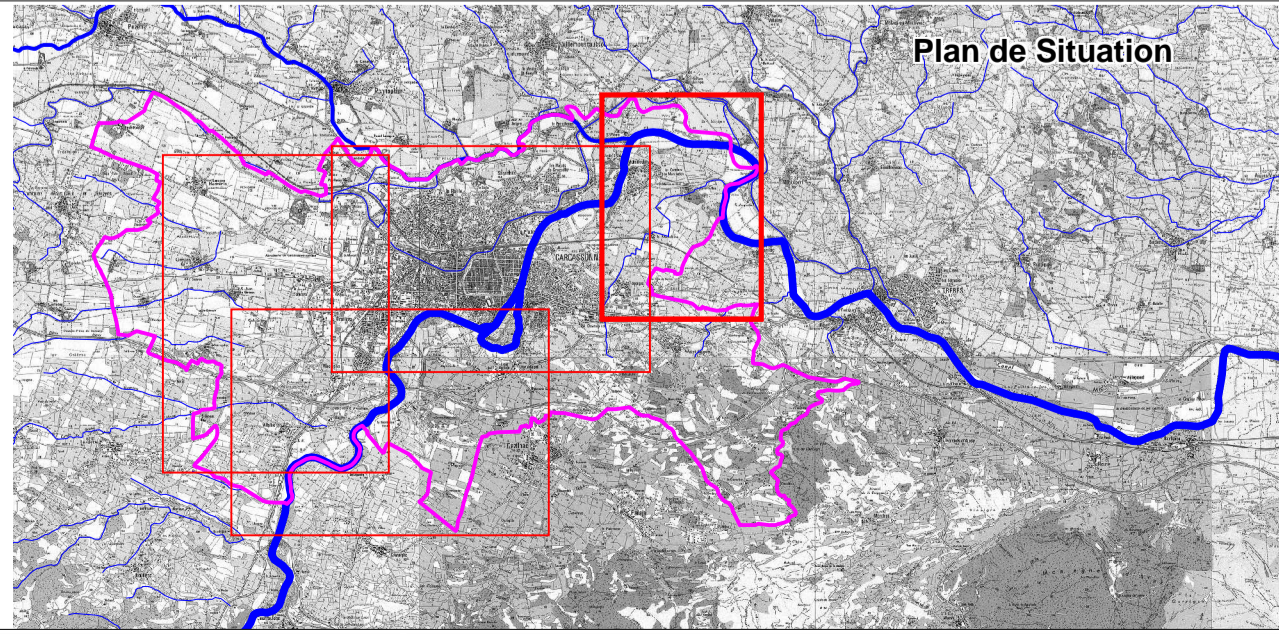
APPROUVE LE : 7 mai 2014  
Arrêté préfectoral n° 2014086-0009

Echelle: 1/5 000





Source: IGN Paris - SCAN25 ©



Plan de Situation

ZOOM 4

Mars 2014

4331024