

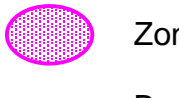




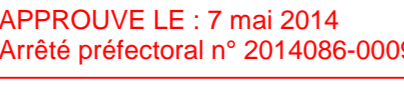

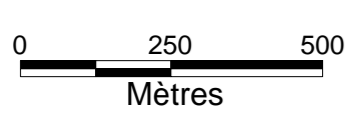




Plan de Prévention des Risques d'Inondation
 Commune de Carcassonne
D.D.T.M. 11 SPRISR **CARTE DES PHENOMENES NATURELS** 

Légende :

 Emprise de la zone inondable	 Zone de remblai du Fresquel
 Zone de ruissellement	
 Busage	
 Elément structurant de l'espace ayant une incidence sur l'écoulement des crues	
 Repères de crues	
 1991-11-21 Date : niveau atteint (m NGF)	 APPROUVE LE 7 mai 2014 Arrêté préfectoral n° 2014-086-0002
 Flux d'inondation	

Echelle: 1/12 500




Source: IGN Paris - SCANDIS

