



## Plan de Prévention des Risques d'inondation

Commune d'HOMPS



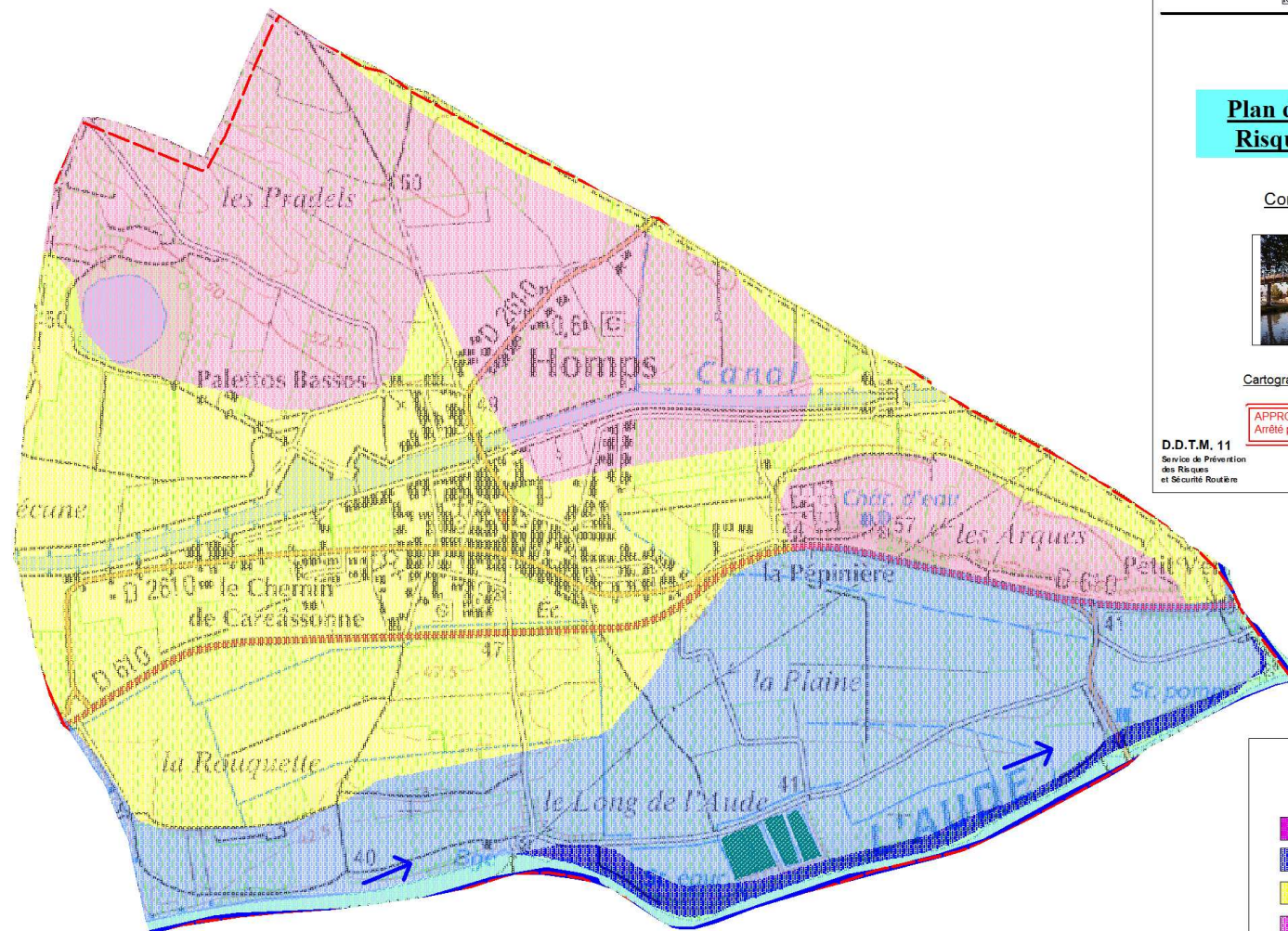
Cartographie hydrogéomorphologique

APPROUVE LE 11 avril 2013  
Arrêté préfectoral n° 2013077-0009






D.D.T.M. 11  
Service de Prévention  
des Risques  
et Sécurité Routière

Novembre 2012

ech.: 1/4000



Légende Hydrogéomorphologique

-  Lit moyen
-  Lit majeur
-  Terrasse alluviale
-  Versant
-  Sens d'écoulement