











LEGENDE


-  Zone urbanisée
 -  Zone inondable
 -  Zone refuge
uniquement écoles
 -  Epiques stratégiques pour la gestion de crise
 -  Construction à caractère vulnérable
 -  Equipement et installation d'intérêt général vulnérable
 -  Autres epiques
 -  Habitations isolées
 -  Vannes et réseaux importants
 -  Ouvrages d'art hydrauliques
- Définitions**
- Epiques stratégiques pour la gestion de crise:**
Mairie, centre de secours, gendarmerie, police municipale, services techniques, ...
- Construction à caractère vulnérable:**
Cliniques, établissements scolaires, établissements médicaux et de soins, maisons de retraite, ...
- Equipement et installation d'intérêt général vulnérable:**
S.T.E.P., station de pompage, télécommunication, électrique, gaz, ...
- Autres epiques:**
Commerces, entreprises, lieux de cultes, bar, hôtels, restaurant, ...



Bassin des RIVALS

Plan de Prévention des Risques d'inondation

Commune de VILLENEUVE les MONTREAL



Cartographie des enjeux

APPROUVE LE : 18 décembre 2012
Arrêté préfectoral n° 2012345-0012

PROJET