





LEGENDE ALEAS


-  Aléas fort
-  Aléas modéré
-  Lit majeur
-  Profils indiquant les hauteurs d'eau (NGF) pour la crue de référence



Bassin des RIVALS

Plan de Prévention des Risques d'inondation

Commune de VILLENEUVE les MONTREAL



Cartographie des aléas

APPROUVE LE : 18 décembre 2012
Arrêté préfectoral n° 2012345-0012

échelle 1 / 2 500