




Bassin de l'AUDE

Plan de Prévention des Risques d'inondation bassin de l'Argent Double

Révision

Commune d'AZILLE











Cartographie du zonage réglementaire

APPROUVE LE : 30 décembre 2011
Arrêté préfectoral n° 2011348-0008

D.D.T.M. 11
Service de Prévention
des Risques
et Sécurité Routière

décembre 2011 échelle: 1/7500

LEGENDE REGLEMENTAIRE

-  Zonage Ri 1
-  Zonage Ri 2
-  Zonage Ri 3
-  Zonage Ri 4
-  Zonage Ri d
-  Zone Urbaine Continue (Z.U.C.)
-  Zone à urbaniser
-  Barrage classé

