









LEGENDE ALEAS

-  Aléas fort
-  Aléas modéré
-  Aléas indéterminé
-  Aléas ruissellement
-  Secteurs en sur-aléas lié à la sur-verse (rupture de digue)
-  Barrage classé
-  Profils indiquant les hauteurs d'eau (NGF) pour la crue de référence



Bassin de l'AUDE
Plan de Prévention des Risques d'inondation
bassin de l'Argent Double
Révision

Commune d'AZILLE



Cartographie des aléas
 Zoom centre ville - hameau de Jouarres

D.D.T.M. 11
 Service de Prévention
 des Risques
 et Sécurité Routière

APPROUVE LE : 30 décembre 2011
 Arrêté préfectoral n° 2011348-0008

décembre 2011 échelle: 1/2500