




Bassin de l'AUDE

# Plan de Prévention des Risques d'inondation bassin de l'Argent Double

## REVISION

Commune d'AZILLE










Cartographie des aléas

APPROUVE LE : 30 décembre 2011  
Arrêté préfectoral n° 2011348-0008

D.D.T.M. 11  
Service de Prévention des Risques et Sécurité Routière

décembre 2011 ech: 1 / 7 500

### LEGENDE ALEAS

-  Aléas fort
-  Aléas modéré
-  Aléas indéterminé
-  Aléas ruissellement
-  Secteurs en sur-aléas lié à la sur-verse (rupture de digue)
-  Barrage classé
-  Profils indiquant les hauteurs d'eau (NGF) pour la crue de référence

