





  
 LIBERTÉ ÉGALITÉ FRATERNITÉ  
 RÉPUBLIQUE FRANÇAISE  
 PREFECTURE DE L'AUDE

**PPR du bassin de la Verdoubles**  
**Commune de ROUFFIAC-des-CORBIÈRES**  
**Carte des aléas**

**340.0** Plus hautes eaux historiques ou crue centennale en m NGF  
 Zone d'aléa non différencié  
 Zone hydrogéomorphologique potentiellement inondable et / ou de ruissellement

APPROUVE LE : 20 décembre 2011  
 Arrêté préfectoral n° 2011336-0010

	Lit mineur		Bâtiments
	Routes		Parcelles
	Point d'eau (fontaine, bassin, lavoir,...)		

ech: 1 / 7 500      date: décembre 2011

**Rouffiac-des-Corbières**  
 Direction Départementale des Territoires et de la Mer  
 Aude  
 Service Prévention des Risques et Sécurité Routière

