














PREFECTURE DE L'AUDE

**PPR du bassin du Verdoble**  
**Commune de**  
**ROUFFIAC-des-CORBIERES**  
**Carte des enjeux**  
**- zoom -**

-  ZUC
  -  Zone à urbaniser
  -  Limite zone inondable
- ENJEUX**
-  Enjeux particuliers simples
  -  Enjeux sensibles et/ou stratégiques
  -  Espaces refuges
  -  Lit mineur
  -  Bâtiments
  -  Routes
  -  Parcelles
  -  Point d'eau (fontaine, bassin, lavoir,...)

APPROUVE LE : 20 décembre 2011  
 Arrêté préfectoral n° 2011336-0010

ech: 1 / 2 500

date: décembre 2011

Rouffiac-des-Corbières

Direction  
 Départementale  
 des Territoires  
 et de la Mer  
 Aude  
 Service  
 Prévention  
 des Risques  
 et Sécurité Routière

