











PPR du bassin du Verdouble
Commune de ROUFFIAC-des-CORBIÈRES
Carte des enjeux

	ZUC		Zone à urbaniser
	Limite zone inondable		

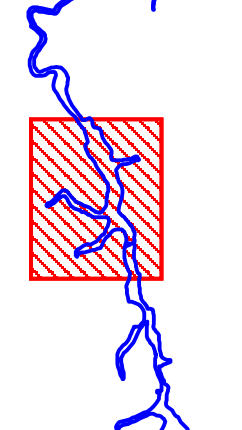
ENJEUX

	Enjeux particuliers simples		Bâtiments
	Enjeux sensibles et/ou stratégiques		Parcelles
	Espaces refuges		Routes
	Lit mineur		Point d'eau (fontaine, bassin, lavoir...)

APPROUVÉ LE : 20 décembre 2011
 Arrêté préfectoral n° 2011338-0010

ech: 1 / 7 500 date: décembre 2011

Direction
 des Territoires
 et de l'Urbanisme
 de la
 Préfecture
 de Lande


 Rouffiac-des-Corbières