









 Liberté, Égalité, Fraternité
 RÉPUBLIQUE FRANÇAISE
 PRÉFECTURE DE L'AUDE

PPR du bassin de la Verdoble
Commune de ROUFFIAC-des-CORBIÈRES
Carte de zonage réglementaire

340.0 Plus hautes eaux historiques ou crue centennale en m NGF

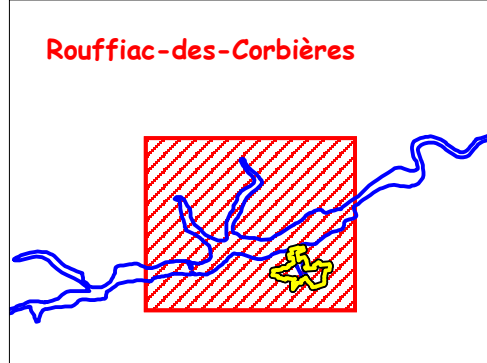
 Zone d'Urbanisation Continue (ZUC)

 Secteur Ri3
 Secteur Ri4

 Lit mineur  Bâtiments
 Routes  Parcelles
 Point d'eau (fontaine, bassin, lavoir, ...) 

APPROUVÉ LE : 20 décembre 2011
 Arrêté préfectoral n° 2011336-0010

échelle: 1 / 7500 date: décembre 2011


 Rouffiac-des-Corbières

Direction Départementale des Territoires et de la Mer
 Audes
 Service Prévention des Risques et Sécurité Routière