



*Liberté • Égalité • Fraternité*  
RÉPUBLIQUE FRANÇAISE

PREFECTURE AUDE

# **RECUEIL DES ACTES ADMINISTRATIFS**

**SPECIAL N ° 3 - AOUT 2011**

PUBLIE LE 12 AOÛT 2011

# SOMMAIRE

## DDTM 11

|  |    |
|--|----|
| Arrêté N °2011220-0008 - Arrêté fixant la liste des terrains devant être soumis à l'action de l'Association Communale de Chasse Agréée de Coursan .....                            | 1  |
| Arrêté N ° 2010-11-2534 fixant la liste des terrains devant être soumis à l'action de l'association communale de chasse agréée de Coursan. ....                                    | 8  |
| Arrêté N ° 2010-11-3195 portant agrément de l'association communale de chasse de Coursan .....   | 15 |
| Arrêté N ° 2010-11-4372 retirant l'arrêté n ° 2010-11-2534 fixant la liste des terrains devant être soumis à l'action de l'association communale de chasse agréée de Coursan ..... | 20 |
| Arrêté N ° 2010-11-4373 retirant l'arrêté n ° 2010-11-3195 portant agrément de l'association communale de chasse agréée de Coursan .....   | 22 |

**Arrêté n° 2011220-0008**  
**fixant la liste des terrains devant être soumis à l'action de l'association communale de chasse agréée de COURSAN**

LE PREFET DE L'AUDE

Chevalier de la légion d'honneur,

VU les articles L 422-2 à L 422-23 du Code de l'Environnement ;

VU les articles R 422-1 à R 422-81 du Code de l'Environnement fixant les conditions de constitution des associations communales et intercommunales de chasse agréées et notamment l'article R 422-32 ;

VU l'arrêté ministériel du 16 janvier 1986, ordonnant la création d'une association communale de chasse agréée dans la commune de **COURSAN**;

VU l'arrêté fixant la composition de la commission d'enquête en vue de la création de l'ACCA de **COURSAN** du 23 février 2009;

VU l'arrêté fixant le territoire de chasse de l'ACCA de **COURSAN** du 30 mai 2006 ;

VU le jugement du Tribunal Administratif de MONTPELLIER en date du 8 juillet 2008 ;

VU l'arrêté n° 2011045-0003 du 14/02/2011 donnant délégation de signature à M. Jean-Luc DAIRIEN, Directeur Départemental des Territoires et de la Mer de l'Aude ;

VU la décision du 04/07/2011 donnant subdélégation de signature à certains agents de la DDTM de l'Aude ;

SUR proposition du secrétaire général de la préfecture de l'Aude ;

ARRETE

**ARTICLE 1 :**

Les terrains désignés en annexe I, à l'exclusion toutefois de leurs parties situées dans un rayon de 150 mètres autour de toute habitation ou closes au sens de l'article L 424-3 du code de l'environnement, sont soumis à l'action de l'association communale de chasse agréée de **COURSAN**. Ils sont compris dans son territoire, sauf ceux que l'association ne demanderait pas lors de son assemblée générale constitutive.

**ARTICLE 2 :**

Les terrains désignés en annexe II sont des enclaves au sens de l'article R 422-59 du code de l'environnement. Par application de l'article R 422-60 du code de l'environnement, le droit de chasse sur ces terrains est dévolu à l'association de chasse agréée de **COURSAN** pour être obligatoirement cédé par celle-ci à la fédération départementale des chasseurs de l'Aude si cette dernière en fait la demande.

**ARTICLE 3:**

Tout recours à l'encontre du présent arrêté pourra être porté devant le tribunal administratif de MONTPELLIER dans un délai de deux mois suivant sa notification ou sa publication. Dans ce même délai, un recours gracieux peut être présenté à l'auteur de la décision. Dans ce cas, le recours contentieux pourra être introduit dans les deux mois suivant la réponse (le silence gardé pendant les deux mois suivant le recours emporte le rejet de cette demande).

**ARTICLE 4 :**

Monsieur le maire de la commune de **COURSAN** est chargé de l'exécution du présent arrêté.

**ARTICLE 5 :**

Le présent arrêté sera publié au recueil des actes administratifs de la préfecture.

CARCASSONNE, le 8 août 2011

Pour le Préfet, et par délégation

Le Chef du Service Urbanisme, Environnement  
et Développement du Territoire



Cathy CATELAIN



Liberté • Egalité • Fraternité  
RÉPUBLIQUE FRANÇAISE

**ANNEXE I A L'ARRETE PREFECTORAL DU 08/08/2011  
FIXANT LA LISTE DES TERRAINS DEVANT ETRE SOUMIS A  
L'ACTION DE L'ASSOCIATION COMMUNALE DE CHASSE  
AGREEE DE : COURSAN**

Circulaire F/3/C 4 560  
du 8 août 1967

Modèle 11bis

**Terrains à comprendre dans le territoire de l'association à sa demande  
(Voir observations au verso)**

| COMMUNE<br>1  | DESIGNATION DES TERRAINS<br>3  |  |                      |             |                      |   |  |  |  |                                      |    |  |  |    |              |         |   |    |  |  |    |         |  |    |        |         |   |    |                        |  |    |                           |  |    |  |  |    |                             |  |    |                   |  |    |             |          |
|---|--|--|----------------------|-------------|----------------------|---|--|--|--|--------------------------------------|----|--|--|----|--------------|---------|---|----|--|--|----|---------|--|----|--------|---------|---|----|------------------------|--|----|---------------------------|--|----|--|--|----|-----------------------------|--|----|-------------------|--|----|-------------|----------|
| COURSAN   | <p>Tout le territoire de la commune de COURSAN est soumis à l'action de l'A.C.C.A. : <span style="float: right;">soit :... 2461 ha</span></p> <p><b><u>A l'exception de :</u></b></p> <p>- Zone des 150 m autour des villages: <span style="float: right;">214,923 ha</span></p> <p>- Zone d'habitation : <span style="float: right;">278,143 ha</span></p> <p><b><u>Liste des oppositions et des apports :</u></b></p> <table border="0" style="width: 100%;"> <thead> <tr> <th style="text-align: left;">Propriétaire :</th> <th style="text-align: left;">Section :</th> <th style="text-align: left;">Parcelles :</th> <th style="text-align: right;">Superficie<br/>(ha) :</th> </tr> </thead> <tbody> <tr> <td colspan="4"><b><u>Oppositions cynégétiques:</u></b></td> </tr> <tr> <td rowspan="2">Synd. Des chasseurs de SALLES d'AUDE</td> <td>VA</td> <td>2 à 4 - 7 - 11 à 13 - 16 - 19 à 21 - 24 - 25 - 27 - 29 - 31 - 33 - 34 - 37 - 41 - 42 - 44 - 45 - 50 - 51 - 54 - 58</td> <td></td> </tr> <tr> <td>VB</td> <td>23 - 28 à 33</td> <td style="text-align: right;">60.0782</td> </tr> <tr> <td rowspan="3">Association des propriétaires fonciers de COURSAN<br/>Ilot 1</td> <td>CR</td> <td>14 - 15 - 17 - 19 - 21 - 23 - 34 - 35 - 37 - 40 - 42 - 52 - 57</td> <td></td> </tr> <tr> <td>CS</td> <td>15 - 16</td> <td></td> </tr> <tr> <td>CT</td> <td>8 à 15</td> <td style="text-align: right;">72.5081</td> </tr> <tr> <td rowspan="6">Association des propriétaires fonciers de COURSAN<br/>Ilot 2</td> <td>CT</td> <td>18 à 26 - 53 à 55 - 58</td> <td></td> </tr> <tr> <td>CW</td> <td>1 à 3 - 79 - 80 - 82 à 84</td> <td></td> </tr> <tr> <td>CX</td> <td>18 à 21 - 25 à 28 - 31 - 32 - 36 - 38 - 49</td> <td></td> </tr> <tr> <td>CY</td> <td>42 à 47 - 49 à 55 - 57 - 58</td> <td></td> </tr> <tr> <td>VD</td> <td>35 - 37 - 42 - 43</td> <td></td> </tr> <tr> <td>VE</td> <td>2 - 21 - 23</td> <td style="text-align: right;">127.5811</td> </tr> </tbody> </table> | Propriétaire :   | Section :            | Parcelles : | Superficie<br>(ha) : | <b><u>Oppositions cynégétiques:</u></b> |  |  |  | Synd. Des chasseurs de SALLES d'AUDE | VA | 2 à 4 - 7 - 11 à 13 - 16 - 19 à 21 - 24 - 25 - 27 - 29 - 31 - 33 - 34 - 37 - 41 - 42 - 44 - 45 - 50 - 51 - 54 - 58 |  | VB | 23 - 28 à 33 | 60.0782 | Association des propriétaires fonciers de COURSAN<br>Ilot 1 | CR | 14 - 15 - 17 - 19 - 21 - 23 - 34 - 35 - 37 - 40 - 42 - 52 - 57 |  | CS | 15 - 16 |  | CT | 8 à 15 | 72.5081 | Association des propriétaires fonciers de COURSAN<br>Ilot 2 | CT | 18 à 26 - 53 à 55 - 58 |  | CW | 1 à 3 - 79 - 80 - 82 à 84 |  | CX | 18 à 21 - 25 à 28 - 31 - 32 - 36 - 38 - 49 |  | CY | 42 à 47 - 49 à 55 - 57 - 58 |  | VD | 35 - 37 - 42 - 43 |  | VE | 2 - 21 - 23 | 127.5811 |
| Propriétaire :  | Section :  | Parcelles :  | Superficie<br>(ha) : |             |                      |   |  |  |  |                                      |    |  |  |    |              |         |   |    |  |  |    |         |  |    |        |         |   |    |                        |  |    |                           |  |    |  |  |    |                             |  |    |                   |  |    |             |          |
| <b><u>Oppositions cynégétiques:</u></b>                     |  |  |                      |             |                      |   |  |  |  |                                      |    |  |  |    |              |         |   |    |  |  |    |         |  |    |        |         |   |    |                        |  |    |                           |  |    |  |  |    |                             |  |    |                   |  |    |             |          |
| Synd. Des chasseurs de SALLES d'AUDE                        | VA   | 2 à 4 - 7 - 11 à 13 - 16 - 19 à 21 - 24 - 25 - 27 - 29 - 31 - 33 - 34 - 37 - 41 - 42 - 44 - 45 - 50 - 51 - 54 - 58 |                      |             |                      |   |  |  |  |                                      |    |  |  |    |              |         |   |    |  |  |    |         |  |    |        |         |   |    |                        |  |    |                           |  |    |  |  |    |                             |  |    |                   |  |    |             |          |
|   | VB   | 23 - 28 à 33   | 60.0782              |             |                      |   |  |  |  |                                      |    |  |  |    |              |         |   |    |  |  |    |         |  |    |        |         |   |    |                        |  |    |                           |  |    |  |  |    |                             |  |    |                   |  |    |             |          |
| Association des propriétaires fonciers de COURSAN<br>Ilot 1 | CR   | 14 - 15 - 17 - 19 - 21 - 23 - 34 - 35 - 37 - 40 - 42 - 52 - 57   |                      |             |                      |   |  |  |  |                                      |    |  |  |    |              |         |   |    |  |  |    |         |  |    |        |         |   |    |                        |  |    |                           |  |    |  |  |    |                             |  |    |                   |  |    |             |          |
|   | CS   | 15 - 16  |                      |             |                      |   |  |  |  |                                      |    |  |  |    |              |         |   |    |  |  |    |         |  |    |        |         |   |    |                        |  |    |                           |  |    |  |  |    |                             |  |    |                   |  |    |             |          |
|   | CT   | 8 à 15   | 72.5081              |             |                      |   |  |  |  |                                      |    |  |  |    |              |         |   |    |  |  |    |         |  |    |        |         |   |    |                        |  |    |                           |  |    |  |  |    |                             |  |    |                   |  |    |             |          |
| Association des propriétaires fonciers de COURSAN<br>Ilot 2 | CT   | 18 à 26 - 53 à 55 - 58   |                      |             |                      |   |  |  |  |                                      |    |  |  |    |              |         |   |    |  |  |    |         |  |    |        |         |   |    |                        |  |    |                           |  |    |  |  |    |                             |  |    |                   |  |    |             |          |
|   | CW   | 1 à 3 - 79 - 80 - 82 à 84  |                      |             |                      |   |  |  |  |                                      |    |  |  |    |              |         |   |    |  |  |    |         |  |    |        |         |   |    |                        |  |    |                           |  |    |  |  |    |                             |  |    |                   |  |    |             |          |
|   | CX   | 18 à 21 - 25 à 28 - 31 - 32 - 36 - 38 - 49   |                      |             |                      |   |  |  |  |                                      |    |  |  |    |              |         |   |    |  |  |    |         |  |    |        |         |   |    |                        |  |    |                           |  |    |  |  |    |                             |  |    |                   |  |    |             |          |
|   | CY   | 42 à 47 - 49 à 55 - 57 - 58  |                      |             |                      |   |  |  |  |                                      |    |  |  |    |              |         |   |    |  |  |    |         |  |    |        |         |   |    |                        |  |    |                           |  |    |  |  |    |                             |  |    |                   |  |    |             |          |
|   | VD   | 35 - 37 - 42 - 43  |                      |             |                      |   |  |  |  |                                      |    |  |  |    |              |         |   |    |  |  |    |         |  |    |        |         |   |    |                        |  |    |                           |  |    |  |  |    |                             |  |    |                   |  |    |             |          |
|   | VE   | 2 - 21 - 23  | 127.5811             |             |                      |   |  |  |  |                                      |    |  |  |    |              |         |   |    |  |  |    |         |  |    |        |         |   |    |                        |  |    |                           |  |    |  |  |    |                             |  |    |                   |  |    |             |          |

|  |    |  |          |
|--|----|--|----------|
| Association des<br>propriétaires<br>fonciers de<br>COURSAN<br>Ilot 3 | AD | 26 - 46 à 48   |          |
|  | AZ | 1 - 22   |          |
|  | CW | 56 - 58 à 61 - 64 - 88 - 90 à 98 -<br>102 - 103              |          |
|  | CY | 1 à 10 - 12 - 14 à 16  |          |
|  | CZ | 76 - 77  |          |
|  | WM | 19 à 21 - 27 - 29 - 38                                       | 65.6628  |
| Association des<br>propriétaires<br>fonciers de<br>COURSAN<br>Ilot 4 | CO | 14 - 16 à 20   |          |
|  | CP | 4 - 5 - 107  |          |
|  | CR | 139 - 140 - 142 à 145 - 148 - 157 -<br>158 - 161 - 162 - 164 |          |
|  | CV | 10 à 12 - 46 - 53 - 82 à 84 - 88                             |          |
|  | VC | 8 - 9 - 36 - 38 - 39 - 69                                    | 67.7337  |
| Association des<br>propriétaires<br>fonciers de<br>COURSAN<br>Ilot 5 | BD | 8 à 15   |          |
|  | CL | 40   |          |
|  | CO | 1 à 6 - 25 - 26 - 67   |          |
|  | CP | 6  |          |
|  | VA | 1 - 5 - 15 - 70 - 71 - 73 à 78 - 85<br>à 93                  |          |
|  | VB | 1 - 2 - 8 - 9 - 11   |          |
|  | WI | 7 à 9 - 16 à 18 - 22 à 28 - 39                               |          |
|  | WZ | 1 - 3 à 7  | 161.5069 |
| Association des<br>propriétaires<br>fonciers de<br>COURSAN<br>Ilot 6 | AH | 26 à 31 - 33 à 37  |          |
|  | AR | 5  |          |
|  | AS | 8 - 10 - 12 - 13 - 16  |          |
|  | AW | 1 à 3 - 5 - 7 - 8 - 16 - 26 - 27 - 33                        |          |
|  | AX | 2 - 3 - 5  |          |
|  | AY | 32 - 33 - 36 - 37 - 40 - 41 - 43 - 46                        |          |
|  | AZ | 24 - 25  |          |
|  | BA | 26 - 27  |          |
|  | BC | 2 - 3 - 14 - 16 - 19 à 23                                    |          |
|  | WT | 4 - 11 - 13 - 17 à 20 - 22 - 24                              |          |
|  | WV | 5 - 6 - 8 - 14 - 16 - 22 à 24 - 26                           | 109.9496 |

|  |    |  |         |
|--|----|--|---------|
| Association des<br>propriétaires<br>fonciers de<br>COURSAN<br>Ilot 7 | AK | 38 à 53  |         |
|  | AL | 18 - 23 à 27 - 31 - 32 - 36 à 39   |         |
|  | AM | 3 à 9 - 11 à 13 - 15   |         |
|  | AN | 5 - 6  |         |
|  | AO | 1 - 2 - 7 - 12 - 23 - 25 à 35  |         |
|  | AP | 1 à 3 - 11 - 13 - 15 - 16 - 18 - 20<br>à 23 - 26 - 28 à 33 - 37 - 44 - 45 -<br>47 à 56 - 58 - 64 |         |
|  | AS | 1 - 3 à 5  | 92.8304 |
| STE AUDOISE<br>IMMO. ET<br>AGRICOLE                                  | CS | 5 à 8 - 18 à 25 - 40 à 42 - 44 à 46  |         |
|  | CT | 1 - 2 - 5 à 7  |         |
|  | CX | 2 - 4 - 5 - 15 - 53 - 55 - 57 - 62   | 90.2255 |
| GFA du<br>Domaine du<br>Théou  | CS | 2 à 4 - 17 - 26 à 39   | 17.4550 |
| <u>Oppositions de conscience :</u>                                   |    |  |         |
| MEYZENQ Maria  | WA | 18   |         |
|  | WB | 38 - 39 - 41 - 42  | 1.4677  |
| MEYZENQ<br>Nathalie  | WB | 13   | 0.4910  |
| MEYZENQ<br>Adrien  | WA | 17   | 0.5175  |
| MINGUEZ Miriel   | BA | 37   |         |
|  | VD | 20   | 0.9421  |
| MARTINOLE<br>Alain   | AL | 12 - 19 à 21   | 1.3623  |
| TASTET Henri   | WC | 9  | 0.2509  |
| CALVET<br>Jacques  | AZ | 37 - 38  | 1.0490  |
| RAYNAL<br>Bernadette   | BV | 56   | 0.7360  |
| FUKAL Franck   | AZ | 36   | 0.3050  |
| GERMA Alain  | VA | 6 - 55 - 56  | 3.0530  |
| PRATX Pierrette  | BV | 35 à 38  | 0.9910  |

|   |    |    |        |
|---|----|----|--------|
| DENAYROLLES<br>Nicole   | VA | 48 | 0.3752 |
| PEREZ Gérard  | VA | 52 | 1.4100 |
| BOUZAR Ahmed  | CB | 21 | 0.6453 |
| ALVAREZ Guy   | WB | 31 | 0.6061 |
| GONZALES<br>Marc  | WC | 7  | 1.9399 |
| <br><u>Pas d'apports</u><br><br>  |    |    |        |
| <p>En conclusion, le territoire de la commune qui devra être soumis à l'action de l'A.C.C.A. de <b>COURSAN</b> est approximativement de :</p> <p style="text-align: right;"><b>1086ha 26a07ca</b></p> |    |    |        |





Liberté • Égalité • Fraternité

RÉPUBLIQUE FRANÇAISE

**ANNEXE II A L'ARRETE PREFECTORAL DU 08/08/2011  
FIXANT LA LISTE DES TERRAINS DEVANT ETRE  
SOUVIS A L'ACTION DE L'ASSOCIATION  
COMMUNALE DE CHASSE AGREEE DE  
COURSAN**

Circulaire F/3/C 4  
560  
du 8 août 1967

Modèle 11 ter

**ENCLAVES**

(Voir observations au Verso)

| <b>COMMUNE</b><br>1 | <b>SECTION</b><br>2                 | <b>DESIGNATION DES<br/>TERRAINS</b><br>3                 | <b>OBSERVATIONS</b><br>4                            |
|---------------------|-------------------------------------|--|---|
| <b>COURSAN</b>      | <b>CW</b>                           | <b>85, 86, 89</b>  | Entre les îlots 2 et 3<br>de l'assoc. du<br>foncier |
|                     | <b>CO</b><br><b>CP</b>              | <b>21, 22</b><br><b>6</b>                                | Entre les îlots 4 et 5<br>du foncier                |
|                     | <b>VA</b>                           | <b>79, 80</b>  | Dans l'îlot 5 du<br>foncier                         |
|                     | <b>AY</b>                           | <b>38, 39, 42</b>  | Dans l'îlot 6 du<br>foncier                         |
|                     | <b>AP</b><br><b>AO</b><br><b>AL</b> | <b>34 à 36</b><br><b>13</b><br><b>28, 29, 51, 53, 54</b> | Dans l'îlot 7 du<br>foncier                         |

PREFECTURE DE L'AUDE

**Arrêté n° 2010-11-2534**  
**fixant la liste des terrains devant être soumis à l'action de l'association communale de chasse**  
**agrée de COURSAN**

LE PREFET DE L'AUDE

Chevalier de la légion d'honneur,

VU les articles L 422-2 à L 422-23 du Code de l'Environnement ;

VU les articles R 422-1 à R 422-81 du Code de l'Environnement fixant les conditions de constitution des associations communales et intercommunales de chasse agréées et notamment l'article R 422-32 ;

VU l'arrêté ministériel du 16 janvier 1986, ordonnant la création d'une association communale de chasse agréée dans la commune de **COURSAN**;

VU l'arrêté fixant la composition de la commission d'enquête en vue de la création de l'ACCA de **COURSAN** du 23 février 2009;

VU l'arrêté fixant le territoire de chasse de l'ACCA de **COURSAN** du 30 mai 2006 ;

VU le jugement du Tribunal Administratif de MONTPELLIER en date du 8 juillet 2008 ;

VU l'arrêté n° 2010-11-1698 du 11/06/2010 donnant délégation de signature à M. Jean-Luc DAIRIEN, Directeur Départemental des Territoires et de la Mer de l'Aude ;

VU la décision n° 2010-11-1889 du 14/06/2010 donnant subdélégation de signature à certains agents de la DDTM de l'Aude ;

SUR proposition du secrétaire général de la préfecture de l'Aude ;

ARRETE

**ARTICLE 1**

L'arrêté préfectoral n°2006-11-1836 du 30 mai 2006 est annulé.

**ARTICLE 2**

Les terrains désignés en annexe I, à l'exclusion toutefois de leurs parties situées dans un rayon de 150 mètres autour de toute habitation ou closes au sens de l'article L 424-3 du code de l'environnement, sont soumis à l'action de l'association communale de chasse agréée de **COURSAN**. Ils sont compris dans son territoire, sauf ceux que l'association ne demanderait pas lors de son assemblée générale constitutive.

**ARTICLE 3**

Les terrains désignés en annexe II sont des enclaves au sens de l'article R 422-59 du code de l'environnement. Par application de l'article R 422-60 du code de l'environnement, le droit de chasse sur ces terrains est dévolu à l'association de chasse agréée de **COURSAN** pour être obligatoirement cédé par celle-ci à la fédération départementale des chasseurs de l'Aude si cette dernière en fait la demande.

**ARTICLE 4 :**

Monsieur **BOUTIER Daniel**, agent de la DDTM de l'Aude, est désigné pour présider l'Assemblée Générale constitutive de l'ACCA.

**ARTICLE 5 :**

Tout recours à l'encontre du présent arrêté pourra être porté devant le tribunal administratif de MONTPELLIER dans un délai de deux mois suivant sa notification ou sa publication. Dans ce même délai, un recours gracieux peut être présenté à l'auteur de la décision. Dans ce cas, le recours contentieux pourra être introduit dans les deux mois suivant la réponse (le silence gardé pendant les deux mois suivant le recours emporte le rejet de cette demande).

**ARTICLE 6 :**


Monsieur le maire de la commune de **COURSAN** est chargé de l'exécution du présent arrêté.

**ARTICLE 7 :**

Le présent arrêté sera publié au recueil des actes administratifs de la préfecture.

CARCASSONNE, le 23 juillet 2010

Pour le Préfet, et par délégation  
L'Ingénieur des Ponts, des Eaux et des Forêts



Cathy CATELAN

PREFECTURE DE L'AUDE

**ANNEXE I A L'ARRETE PREFECTORAL DU 23/07/2010  
FIXANT LA LISTE DES TERRAINS DEVANT ETRE SOUMIS A  
L'ACTION DE L'ASSOCIATION COMMUNALE DE CHASSE  
AGREEE DE : COURSAN**

Circulaire F/3/C 4 560  
du 8 août 1967

Modèle 11bis

**Terrains à comprendre dans le territoire de l'association à sa demande  
(Voir observations au verso)**

| COMMUNE<br>1  | DESIGNATION DES TERRAINS<br>3  |  |                      |             |                      |  |  |  |  |                                      |    |  |  |    |              |                |   |    |                   |  |          |                   |                |   |    |                        |  |    |                           |  |    |  |  |    |         |  |    |              |  |  |    |        |                 |
|---|--|--|----------------------|-------------|----------------------|--|--|--|--|--------------------------------------|----|--|--|----|--------------|----------------|---|----|-------------------|--|----------|-------------------|----------------|---|----|------------------------|--|----|---------------------------|--|----|--|--|----|---------|--|----|--------------|--|--|----|--------|-----------------|
| <b>COURSAN</b>  | <p>Tout le territoire de la commune de <b>COURSAN</b> est soumis à l'action de l'A.C.C.A.:</p> <p style="text-align: right;"><b>soit ... 2461 ha</b></p> <p><b><u>A l'exception de :</u></b></p> <ul style="list-style-type: none"> <li>- Zone des 150 m autour des villages: <span style="float: right;"><b>214,923 ha</b></span></li> <li>- Zone d'habitation : <span style="float: right;"><b>278,143 ha</b></span></li> </ul> <p><b><u>Liste des oppositions et des apports :</u></b></p> <table style="width: 100%; border-collapse: collapse;"> <thead> <tr> <th style="text-align: left;">Propriétaire :</th> <th style="text-align: left;">Section :</th> <th style="text-align: left;">Parcelles :</th> <th style="text-align: right;">Superficie<br/>(ha) :</th> </tr> </thead> <tbody> <tr> <td colspan="4"><b><u>Oppositions cynégétiques :</u></b></td> </tr> <tr> <td rowspan="2">Synd. Des chasseurs de SALLES d'AUDE</td> <td>VA</td> <td>2 à 4 - 7 - 11 à 13 - 16 - 19 à 21 - 24 - 25 - 27 - 29 - 31 - 33 - 34 - 37 - 41 - 42 - 44 - 45 - 50 - 51 - 54 - 58</td> <td></td> </tr> <tr> <td>VB</td> <td>23 - 28 à 33</td> <td style="text-align: right;"><b>60.0782</b></td> </tr> <tr> <td rowspan="2">Association des propriétaires fonciers de COURSAN<br/>Ilot 1</td> <td>CR</td> <td>34 - 35 - 37 - 40</td> <td></td> </tr> <tr> <td>CS<br/>CT</td> <td>15 - 16<br/>8 à 15</td> <td style="text-align: right;"><b>52.3161</b></td> </tr> <tr> <td rowspan="5">Association des propriétaires fonciers de COURSAN<br/>Ilot 2</td> <td>CT</td> <td>18 à 26 - 53 à 55 - 58</td> <td></td> </tr> <tr> <td>CW</td> <td>1 à 3 - 79 - 80 - 82 à 84</td> <td></td> </tr> <tr> <td>CX</td> <td>18 à 21 - 25 à 28 - 31 - 32 - 36 - 38 - 49</td> <td></td> </tr> <tr> <td>CY</td> <td>52 à 55</td> <td></td> </tr> <tr> <td>VD</td> <td>37 - 42 - 43</td> <td></td> </tr> <tr> <td></td> <td>VE</td> <td>2 - 23</td> <td style="text-align: right;"><b>102.1660</b></td> </tr> </tbody> </table> | Propriétaire :   | Section :            | Parcelles : | Superficie<br>(ha) : | <b><u>Oppositions cynégétiques :</u></b> |  |  |  | Synd. Des chasseurs de SALLES d'AUDE | VA | 2 à 4 - 7 - 11 à 13 - 16 - 19 à 21 - 24 - 25 - 27 - 29 - 31 - 33 - 34 - 37 - 41 - 42 - 44 - 45 - 50 - 51 - 54 - 58 |  | VB | 23 - 28 à 33 | <b>60.0782</b> | Association des propriétaires fonciers de COURSAN<br>Ilot 1 | CR | 34 - 35 - 37 - 40 |  | CS<br>CT | 15 - 16<br>8 à 15 | <b>52.3161</b> | Association des propriétaires fonciers de COURSAN<br>Ilot 2 | CT | 18 à 26 - 53 à 55 - 58 |  | CW | 1 à 3 - 79 - 80 - 82 à 84 |  | CX | 18 à 21 - 25 à 28 - 31 - 32 - 36 - 38 - 49 |  | CY | 52 à 55 |  | VD | 37 - 42 - 43 |  |  | VE | 2 - 23 | <b>102.1660</b> |
| Propriétaire :  | Section :  | Parcelles :  | Superficie<br>(ha) : |             |                      |  |  |  |  |                                      |    |  |  |    |              |                |   |    |                   |  |          |                   |                |   |    |                        |  |    |                           |  |    |  |  |    |         |  |    |              |  |  |    |        |                 |
| <b><u>Oppositions cynégétiques :</u></b>                    |  |  |                      |             |                      |  |  |  |  |                                      |    |  |  |    |              |                |   |    |                   |  |          |                   |                |   |    |                        |  |    |                           |  |    |  |  |    |         |  |    |              |  |  |    |        |                 |
| Synd. Des chasseurs de SALLES d'AUDE                        | VA   | 2 à 4 - 7 - 11 à 13 - 16 - 19 à 21 - 24 - 25 - 27 - 29 - 31 - 33 - 34 - 37 - 41 - 42 - 44 - 45 - 50 - 51 - 54 - 58 |                      |             |                      |  |  |  |  |                                      |    |  |  |    |              |                |   |    |                   |  |          |                   |                |   |    |                        |  |    |                           |  |    |  |  |    |         |  |    |              |  |  |    |        |                 |
|   | VB   | 23 - 28 à 33   | <b>60.0782</b>       |             |                      |  |  |  |  |                                      |    |  |  |    |              |                |   |    |                   |  |          |                   |                |   |    |                        |  |    |                           |  |    |  |  |    |         |  |    |              |  |  |    |        |                 |
| Association des propriétaires fonciers de COURSAN<br>Ilot 1 | CR   | 34 - 35 - 37 - 40  |                      |             |                      |  |  |  |  |                                      |    |  |  |    |              |                |   |    |                   |  |          |                   |                |   |    |                        |  |    |                           |  |    |  |  |    |         |  |    |              |  |  |    |        |                 |
|   | CS<br>CT   | 15 - 16<br>8 à 15  | <b>52.3161</b>       |             |                      |  |  |  |  |                                      |    |  |  |    |              |                |   |    |                   |  |          |                   |                |   |    |                        |  |    |                           |  |    |  |  |    |         |  |    |              |  |  |    |        |                 |
| Association des propriétaires fonciers de COURSAN<br>Ilot 2 | CT   | 18 à 26 - 53 à 55 - 58   |                      |             |                      |  |  |  |  |                                      |    |  |  |    |              |                |   |    |                   |  |          |                   |                |   |    |                        |  |    |                           |  |    |  |  |    |         |  |    |              |  |  |    |        |                 |
|   | CW   | 1 à 3 - 79 - 80 - 82 à 84  |                      |             |                      |  |  |  |  |                                      |    |  |  |    |              |                |   |    |                   |  |          |                   |                |   |    |                        |  |    |                           |  |    |  |  |    |         |  |    |              |  |  |    |        |                 |
|   | CX   | 18 à 21 - 25 à 28 - 31 - 32 - 36 - 38 - 49   |                      |             |                      |  |  |  |  |                                      |    |  |  |    |              |                |   |    |                   |  |          |                   |                |   |    |                        |  |    |                           |  |    |  |  |    |         |  |    |              |  |  |    |        |                 |
|   | CY   | 52 à 55  |                      |             |                      |  |  |  |  |                                      |    |  |  |    |              |                |   |    |                   |  |          |                   |                |   |    |                        |  |    |                           |  |    |  |  |    |         |  |    |              |  |  |    |        |                 |
|   | VD   | 37 - 42 - 43   |                      |             |                      |  |  |  |  |                                      |    |  |  |    |              |                |   |    |                   |  |          |                   |                |   |    |                        |  |    |                           |  |    |  |  |    |         |  |    |              |  |  |    |        |                 |
|   | VE   | 2 - 23   | <b>102.1660</b>      |             |                      |  |  |  |  |                                      |    |  |  |    |              |                |   |    |                   |  |          |                   |                |   |    |                        |  |    |                           |  |    |  |  |    |         |  |    |              |  |  |    |        |                 |

|  |  |  |                                  |  |
|--|--|--|----------------------------------|--|
| Association des<br>propriétaires<br>fonciers de<br>COURSAN<br>Ilot 3 | AD   | 26 - 46 à 48   |                                  |  |
|  | AZ   | 1 - 22   |                                  |  |
|  | CW   | 64 - 88 - 90 à 98 - 102 - 103                                |                                  |  |
|  | CY   | 1 à 10 - 12  |                                  |  |
|  | CZ   | 76 - 77  |                                  |  |
|  | WM   | 19 à 21 - 27 - 29 - 38                                       | 54.1437                          |  |
| Association des<br>propriétaires<br>fonciers de<br>COURSAN<br>Ilot 4 | CO   | 14 - 16 à 20   |                                  |  |
|  | CP   | 4 - 5 - 107  |                                  |  |
|  | CR   | 139 - 140 - 142 à 145 - 148 - 157<br>- 158 - 161 - 162 - 164 |                                  |  |
|  | CV   | 10 à 12 - 46 - 53 - 82 à 84 - 88                             |                                  |  |
|  | VC   | 8 - 9 - 36 - 38 - 39 - 69                                    | 67.7337                          |  |
| Association des<br>propriétaires<br>fonciers de<br>COURSAN<br>Ilot 5 | BD   | 6 à 15 - 19  |                                  |  |
|  | CL   | 40   |                                  |  |
|  | VA   | 1 - 5 - 15 - 70 - 71 - 73 à 78 - 85<br>à 93                  |                                  |  |
|  | VB   | 9 - 11   |                                  |  |
|  | WI   | 7 à 9 - 16 à 18 - 22 à 28 - 39                               |                                  |  |
|  | WZ   | 1 - 3 à 7  | 101.5847                         |  |
|  | Association des<br>propriétaires<br>fonciers de<br>COURSAN<br>Ilot 6 | AH   | 26 à 31 - 33 à 37                |  |
| AR   |  | 5  |                                  |  |
| AS   |  | 8 - 10 - 12 - 13 - 16  |                                  |  |
| AW   |  | 1 à 3 - 5 - 7 - 8 - 16 - 26 - 27 - 33                        |                                  |  |
| AX   |  | 2 - 3 - 5  |                                  |  |
| AY   |  | 32 - 33 - 36 - 37 - 40 - 41 - 43 -<br>46                     |                                  |  |
| AZ   |  | 24 - 25  |                                  |  |
| BA   |  | 26 - 27  |                                  |  |
| BC   |  | 2 - 3 - 14 - 16 - 19 à 23                                    |                                  |  |
| WT   |  | 4 - 11 - 13 - 17 à 20 - 22 - 24                              |                                  |  |
| WV   |  | 5 - 6 - 8 - 14 - 16 - 22 à 24 - 26                           | 109.9496                         |  |
| Association des<br>propriétaires<br>fonciers de<br>COURSAN<br>Ilot 7 |  | AK   | 38 à 53                          |  |
|  |  | AL   | 18 - 23 à 27 - 31 - 32 - 36 à 39 |  |
|  |  | AM   | 3 à 9 - 11 à 13 - 15             |  |
|  | AN   | 5 - 6  |                                  |  |
|  | AO   | 1 - 2 - 7 - 12 - 23 - 25 à 35                                |                                  |  |
|  | AP   | 1 à 3 - 11 - 13 - 15 - 16 - 18 - 20                          |                                  |  |

|   |    |  |   |         |
|---|----|--|---|---------|
|   |    |  | à 23 - 26 - 28 à 33 - 37 - 44 - 45 -<br>47 à 56 - 58 - 64 |         |
|   | AS |  | 1 - 3 à 5   | 92.8304 |
| SCEV Château<br>de Celeyran                     | CC |  | 67  |         |
|   | CH |  | 13 - 15 à 17  | 14.4400 |
| STE AUDOISE<br>IMMO. ET<br>AGRICOLE<br>(Aubian) | CS |  | 5 à 8 - 18 à 25 - 40 à 42 - 44 à 46                       |         |
|   | CT |  | 1 - 2 - 5 à 7   |         |
|   | CX |  | 2 - 4 - 5 - 15 - 53 - 55 - 57 - 62                        | 90.2255 |
| RICART Jean                                     | CO |  | 25 - 26 - 67  |         |
|   | CP |  | 6   |         |
|   | VB |  | 1 - 2 - 8   | 59.0920 |
| GFA du<br>Domaine du<br>Théou                   | CS |  | 2 à 4 - 17 - 26 à 39                                      | 17.4550 |
| <b><u>Oppositions de conscience :</u></b>       |    |  |   |         |
| MEYZENQ Maria                                   | WA |  | 18  |         |
|   | WB |  | 38 - 39 - 41 - 42   | 1.4677  |
| MEYZENQ<br>Nathalie                             | WB |  | 13  | 0.4910  |
| MEYZENQ<br>Adrien                               | WA |  | 17  | 0.5175  |
| MINGUEZ Miriel                                  | BA |  | 37  |         |
|   | VD |  | 20  | 0.9421  |
| MARTINOLE<br>Alain                              | AL |  | 12 - 19 à 21  | 1.3623  |
| TASTET Henri                                    | WC |  | 9   | 0.2509  |
| CALVET<br>Jacques                               | AZ |  | 37 - 38   | 1.0490  |
| RAYNAL<br>Bernadette                            | BV |  | 56  | 0.7360  |
| FUKAL Franck                                    | AZ |  | 36  | 0.3050  |
| GERMA Alain                                     | VA |  | 6 - 55 - 56   | 3.0530  |
| PRATX Pierrette                                 | BV |  | 35 à 38   | 0.9910  |
| DENAYROLLES<br>Nicole                           | VA |  | 48  | 0.3752  |

|  |           |           |               |
|--|-----------|-----------|---------------|
| <b>PEREZ Gérard</b>  | <b>VA</b> | <b>52</b> | <b>1.4100</b> |
| <b>BOUZAR Ahmed</b>  | <b>CB</b> | <b>21</b> | <b>0.6453</b> |
| <b>ALVAREZ Guy</b>   | <b>WB</b> | <b>31</b> | <b>0.6061</b> |
| <b>GONZALES<br/>Marc</b>   | <b>WC</b> | <b>7</b>  | <b>1.9399</b> |
| <b><u>Pas d'apports</u></b>  |           |           |               |
| <p>En conclusion, le territoire de la commune qui devra être soumis à l'action de l'A.C.C.A. de <b>COURSAN</b> est approximativement de :</p> <p style="text-align: right;"><b>1129ha 77a 71ca</b></p> |           |           |               |

PREFECTURE DE L'AUDE

**ANNEXE II A L'ARRETE PREFECTORAL DU 23/07/2010  
FIXANT LA LISTE DES TERRAINS DEVANT ETRE  
SOU MIS A L'ACTION DE L'ASSOCIATION  
COMMUNALE DE CHASSE AGREEE DE  
COURSAN**

Circulaire F/3/C 4  
560  
du 8 août 1967

Modèle 11 ter

**ENCLAVES**

(Voir observations au Verso)

| <b>COMMUNE</b><br>1 | <b>SECTION</b><br>2     | <b>DESIGNATION DES<br/>TERRAINS</b><br>3     | <b>OBSERVATIONS</b><br>4                         |
|---------------------|-------------------------|--|--|
| <b>COURSAN</b>      | <b>CW</b>               | <b>85, 86, 89</b>                            | Entre les îlots 2 et 3 de l'assoc. du foncier    |
|                     | <b>CO<br/>CP</b>        | <b>21, 22<br/>6</b>                          | Entre l'îlot 4 du foncier et l'opposition RICART |
|                     | <b>VA</b>               | <b>79, 80</b>                                | Dans l'îlot 5 du foncier                         |
|                     | <b>AY</b>               | <b>38, 39, 42</b>                            | Dans l'îlot 6 du foncier                         |
|                     | <b>AP<br/>AO<br/>AL</b> | <b>34 à 36<br/>13<br/>28, 29, 51, 53, 54</b> | Dans l'îlot 7 du foncier                         |



PRÉFECTURE DE L'AUDE

**ARRETE N° 2010-11-3195**

**portant agrément de l'association communale de chasse de COURSAN**

Le Préfet de l'Aude,  
Chevalier de la Légion d'Honneur

VU les articles L 422-2 à L 422-26 du Code de l'Environnement ;

VU les articles R 422-70 à R 422-81 du code de l'environnement fixant les conditions de constitution des associations intercommunales de chasse agréées et notamment les articles R 422-73 et R 422-74 ;

VU la demande d'agrément présentée par l'association communale de chasse de **COURSAN**,

**ARRETE :**

**ARTICLE 1 :**

L'association communale de chasse de **COURSAN** conformément aux dispositions des articles L 422-2 à L 422-26 du code de l'Environnement et R 422-70 à R 422-81 du code de l'environnement, est agréée.

**ARTICLE 2 :**

Les terrains désignés en annexe I, à l'exclusion toutefois de leurs parties situées dans un rayon de 150 mètres autour de toute habitation ou closes au sens de l'article L 424-3 du code de l'environnement, sont soumis à l'action de l'association communale de chasse agréée de **COURSAN**. Ils sont compris dans son territoire.

**ARTICLE 3 :**

Les terrains désignés en annexe II sont des enclaves au sens de l'article R 422-59 du code de l'environnement. Par application de l'article R 422-60 du code de l'environnement, le droit de chasse sur ces terrains est dévolu à l'association de chasse agréée de **COURSAN** pour être obligatoirement cédé par celle-ci à la fédération départementale des chasseurs de l'Aude si cette dernière en fait la demande.

**ARTICLE 4 :**

Le présent arrêté sera affiché dans la commune de **COURSAN**, par les soins du maire.

**ARTICLE 5 :**

Le présent arrêté sera publié au recueil des actes administratifs de la préfecture.

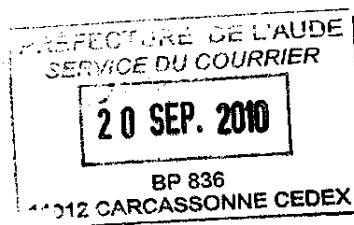
Carcassonne, le 14 septembre 2010

Pour le Préfet, et par délégation  
L'Ingénieur des Ponts, des Eaux et des Forêts



Cathy CATELAIN

Le présent arrêté peut être déféré au Tribunal Administratif de MONTPELLIER dans les conditions prévues par l'article R 421-1 du Code de Justice Administrative, dans le délai de deux mois à partir de sa notification ou de sa publication.



**ANNEXE I A L'ARRETE PREFECTORAL DU 14/09/2010  
PORTANT AGREMENT DE L'ASSOCIATION COMMUNALE  
DE CHASSE AGREEE DE : COURSAN**

Circulaire F/3/C 4 560  
du 8 août 1967

Modèle 11bis

Terrains à comprendre dans le territoire de l'association à sa demande

**Liste des terrains approuvée par l'Assemblée Générale constitutive du 24 AOUT 2010**

| COMMUNE<br>1   | DESIGNATION DES TERRAINS<br>3  |  |                      |             |                      |                                   |  |  |  |                                      |    |  |  |    |              |         |  |    |                   |  |          |                   |         |  |    |                        |  |    |                           |  |    |  |  |    |         |  |          |                        |          |  |    |              |  |    |        |  |
|--|--|--|----------------------|-------------|----------------------|-----------------------------------|--|--|--|--------------------------------------|----|--|--|----|--------------|---------|--|----|-------------------|--|----------|-------------------|---------|--|----|------------------------|--|----|---------------------------|--|----|--|--|----|---------|--|----------|------------------------|----------|--|----|--------------|--|----|--------|--|
| COURSAN  | <p>Tout le territoire de la commune de COURSAN est soumis à l'action de l'A.C.C.A. :<br/>soit ... 2461 ha</p> <p><b>A l'exception de :</b></p> <ul style="list-style-type: none"> <li>- Zone des 150 m autour des villages: 214,923 ha</li> <li>- Zone d'habitation : 278,143 ha</li> </ul> <p><b>Liste des oppositions et des apports :</b></p> <table border="0" style="width: 100%;"> <thead> <tr> <th style="text-align: left;">Propriétaire :</th> <th style="text-align: left;">Section :</th> <th style="text-align: left;">Parcelles :</th> <th style="text-align: right;">Superficie<br/>(ha) :</th> </tr> </thead> <tbody> <tr> <td colspan="4"><b>Oppositions cynégétiques :</b></td> </tr> <tr> <td rowspan="2">Synd. Des chasseurs de SALLES d'AUDE</td> <td>VA</td> <td>2 à 4 - 7 - 11 à 13 - 16 - 19 à 21 - 24 - 25 - 27 - 29 - 31 - 33 - 34 - 37 - 41 - 42 - 44 - 45 - 50 - 51 - 54 - 58</td> <td></td> </tr> <tr> <td>VB</td> <td>23 - 28 à 33</td> <td style="text-align: right;">60.0782</td> </tr> <tr> <td rowspan="2">Association des propriétaires fonciers de COURSAN Ilot 1</td> <td>CR</td> <td>34 - 35 - 37 - 40</td> <td></td> </tr> <tr> <td>CS<br/>CT</td> <td>15 - 16<br/>8 à 15</td> <td style="text-align: right;">52.3161</td> </tr> <tr> <td rowspan="5">Association des propriétaires fonciers de COURSAN Ilot 2</td> <td>CT</td> <td>18 à 26 - 53 à 55 - 58</td> <td></td> </tr> <tr> <td>CW</td> <td>1 à 3 - 79 - 80 - 82 à 84</td> <td></td> </tr> <tr> <td>CX</td> <td>18 à 21 - 25 à 28 - 31 - 32 - 36 - 38 - 49</td> <td></td> </tr> <tr> <td>CY</td> <td>52 à 55</td> <td></td> </tr> <tr> <td>VD<br/>VE</td> <td>37 - 42 - 43<br/>2 - 23</td> <td style="text-align: right;">102.1660</td> </tr> <tr> <td rowspan="2">Association des propriétaires fonciers de COURSAN Ilot 3</td> <td>AD</td> <td>26 - 46 à 48</td> <td></td> </tr> <tr> <td>AZ</td> <td>1 - 22</td> <td></td> </tr> </tbody> </table> | Propriétaire :   | Section :            | Parcelles : | Superficie<br>(ha) : | <b>Oppositions cynégétiques :</b> |  |  |  | Synd. Des chasseurs de SALLES d'AUDE | VA | 2 à 4 - 7 - 11 à 13 - 16 - 19 à 21 - 24 - 25 - 27 - 29 - 31 - 33 - 34 - 37 - 41 - 42 - 44 - 45 - 50 - 51 - 54 - 58 |  | VB | 23 - 28 à 33 | 60.0782 | Association des propriétaires fonciers de COURSAN Ilot 1 | CR | 34 - 35 - 37 - 40 |  | CS<br>CT | 15 - 16<br>8 à 15 | 52.3161 | Association des propriétaires fonciers de COURSAN Ilot 2 | CT | 18 à 26 - 53 à 55 - 58 |  | CW | 1 à 3 - 79 - 80 - 82 à 84 |  | CX | 18 à 21 - 25 à 28 - 31 - 32 - 36 - 38 - 49 |  | CY | 52 à 55 |  | VD<br>VE | 37 - 42 - 43<br>2 - 23 | 102.1660 | Association des propriétaires fonciers de COURSAN Ilot 3 | AD | 26 - 46 à 48 |  | AZ | 1 - 22 |  |
| Propriétaire :   | Section :  | Parcelles :  | Superficie<br>(ha) : |             |                      |                                   |  |  |  |                                      |    |  |  |    |              |         |  |    |                   |  |          |                   |         |  |    |                        |  |    |                           |  |    |  |  |    |         |  |          |                        |          |  |    |              |  |    |        |  |
| <b>Oppositions cynégétiques :</b>                        |  |  |                      |             |                      |                                   |  |  |  |                                      |    |  |  |    |              |         |  |    |                   |  |          |                   |         |  |    |                        |  |    |                           |  |    |  |  |    |         |  |          |                        |          |  |    |              |  |    |        |  |
| Synd. Des chasseurs de SALLES d'AUDE                     | VA   | 2 à 4 - 7 - 11 à 13 - 16 - 19 à 21 - 24 - 25 - 27 - 29 - 31 - 33 - 34 - 37 - 41 - 42 - 44 - 45 - 50 - 51 - 54 - 58 |                      |             |                      |                                   |  |  |  |                                      |    |  |  |    |              |         |  |    |                   |  |          |                   |         |  |    |                        |  |    |                           |  |    |  |  |    |         |  |          |                        |          |  |    |              |  |    |        |  |
|  | VB   | 23 - 28 à 33   | 60.0782              |             |                      |                                   |  |  |  |                                      |    |  |  |    |              |         |  |    |                   |  |          |                   |         |  |    |                        |  |    |                           |  |    |  |  |    |         |  |          |                        |          |  |    |              |  |    |        |  |
| Association des propriétaires fonciers de COURSAN Ilot 1 | CR   | 34 - 35 - 37 - 40  |                      |             |                      |                                   |  |  |  |                                      |    |  |  |    |              |         |  |    |                   |  |          |                   |         |  |    |                        |  |    |                           |  |    |  |  |    |         |  |          |                        |          |  |    |              |  |    |        |  |
|  | CS<br>CT   | 15 - 16<br>8 à 15  | 52.3161              |             |                      |                                   |  |  |  |                                      |    |  |  |    |              |         |  |    |                   |  |          |                   |         |  |    |                        |  |    |                           |  |    |  |  |    |         |  |          |                        |          |  |    |              |  |    |        |  |
| Association des propriétaires fonciers de COURSAN Ilot 2 | CT   | 18 à 26 - 53 à 55 - 58   |                      |             |                      |                                   |  |  |  |                                      |    |  |  |    |              |         |  |    |                   |  |          |                   |         |  |    |                        |  |    |                           |  |    |  |  |    |         |  |          |                        |          |  |    |              |  |    |        |  |
|  | CW   | 1 à 3 - 79 - 80 - 82 à 84  |                      |             |                      |                                   |  |  |  |                                      |    |  |  |    |              |         |  |    |                   |  |          |                   |         |  |    |                        |  |    |                           |  |    |  |  |    |         |  |          |                        |          |  |    |              |  |    |        |  |
|  | CX   | 18 à 21 - 25 à 28 - 31 - 32 - 36 - 38 - 49   |                      |             |                      |                                   |  |  |  |                                      |    |  |  |    |              |         |  |    |                   |  |          |                   |         |  |    |                        |  |    |                           |  |    |  |  |    |         |  |          |                        |          |  |    |              |  |    |        |  |
|  | CY   | 52 à 55  |                      |             |                      |                                   |  |  |  |                                      |    |  |  |    |              |         |  |    |                   |  |          |                   |         |  |    |                        |  |    |                           |  |    |  |  |    |         |  |          |                        |          |  |    |              |  |    |        |  |
|  | VD<br>VE   | 37 - 42 - 43<br>2 - 23   | 102.1660             |             |                      |                                   |  |  |  |                                      |    |  |  |    |              |         |  |    |                   |  |          |                   |         |  |    |                        |  |    |                           |  |    |  |  |    |         |  |          |                        |          |  |    |              |  |    |        |  |
| Association des propriétaires fonciers de COURSAN Ilot 3 | AD   | 26 - 46 à 48   |                      |             |                      |                                   |  |  |  |                                      |    |  |  |    |              |         |  |    |                   |  |          |                   |         |  |    |                        |  |    |                           |  |    |  |  |    |         |  |          |                        |          |  |    |              |  |    |        |  |
|  | AZ   | 1 - 22   |                      |             |                      |                                   |  |  |  |                                      |    |  |  |    |              |         |  |    |                   |  |          |                   |         |  |    |                        |  |    |                           |  |    |  |  |    |         |  |          |                        |          |  |    |              |  |    |        |  |

|  |  |    |  |          |
|--|--|----|--|----------|
|  |  | CW | 64 - 88 - 90 à 98 - 102 - 103  |          |
|  |  | CY | 1 à 10 - 12  |          |
|  |  | CZ | 76 - 77  |          |
|  |  | WM | 19 à 21 - 27 - 29 - 38   | 54.1437  |
|  | Association des<br>propriétaires<br>fonciers de<br>COURSAN<br>Ilot 4 | CO | 14 - 16 à 20   |          |
|  |  | CP | 4 - 5 - 107  |          |
|  |  | CR | 139 - 140 - 142 à 145 - 148 - 157 - 158 -<br>161 - 162 - 164                                     |          |
|  |  | CV | 10 à 12 - 46 - 53 - 82 à 84 - 88   |          |
|  |  | VC | 8 - 9 - 36 - 38 - 39 - 69  | 67.7337  |
|  | Association des<br>propriétaires<br>fonciers de<br>COURSAN<br>Ilot 5 | BD | 6 à 15 - 19  |          |
|  |  | CL | 40   |          |
|  |  | VA | 1 - 5 - 15 - 70 - 71 - 73 à 78 - 85 à 93   |          |
|  |  | VB | 9 - 11   |          |
|  |  | WI | 7 à 9 - 16 à 18 - 22 à 28 - 39   |          |
|  |  | WZ | 1 - 3 à 7  | 101.5847 |
|  | Association des<br>propriétaires<br>fonciers de<br>COURSAN<br>Ilot 6 | AH | 26 à 31 - 33 à 37  |          |
|  |  | AR | 5  |          |
|  |  | AS | 8 - 10 - 12 - 13 - 16  |          |
|  |  | AW | 1 à 3 - 5 - 7 - 8 - 16 - 26 - 27 - 33  |          |
|  |  | AX | 2 - 3 - 5  |          |
|  |  | AY | 32 - 33 - 36 - 37 - 40 - 41 - 43 - 46  |          |
|  |  | AZ | 24 - 25  |          |
|  |  | BA | 26 - 27  |          |
|  |  | BC | 2 - 3 - 14 - 16 - 19 à 23  |          |
|  |  | WT | 4 - 11 - 13 - 17 à 20 - 22 - 24  |          |
|  |  | WV | 5 - 6 - 8 - 14 - 16 - 22 à 24 - 26   | 109.9496 |
|  | Association des<br>propriétaires<br>fonciers de<br>COURSAN<br>Ilot 7 | AK | 38 à 53  |          |
|  |  | AL | 18 - 23 à 27 - 31 - 32 - 36 à 39   |          |
|  |  | AM | 3 à 9 - 11 à 13 - 15   |          |
|  |  | AN | 5 - 6  |          |
|  |  | AO | 1 - 2 - 7 - 12 - 23 - 25 à 35  |          |
|  |  | AP | 1 à 3 - 11 - 13 - 15 - 16 - 18 - 20 à 23 -<br>26 - 28 à 33 - 37 - 44 - 45 - 47 à 56 - 58<br>- 64 |          |
|  |  | AS | 1 - 3 à 5  | 92.8304  |
|  | SCEV Château de<br>Celeyran  | CC | 67   |          |
|  |  | CH | 13 - 15 à 17   | 14.4400  |
|  | STE AUDOISE<br>IMMO. ET<br>AGRICOLE                                  | CS | 5 à 8 - 18 à 25 - 40 à 42 - 44 à 46  |          |
|  |  | CT | 1 - 2 - 5 à 7  |          |
|  |  | CX | 2 - 4 - 5 - 15 - 53 - 55 - 57 - 62   | 90.2255  |

|             |    |              |         |
|-------------|----|--------------|---------|
| RICART Jean | CO | 25 - 26 - 67 |         |
|             | CP | 6            |         |
|             | VB | 1 - 2 - 8    | 59.0920 |

|                            |    |                      |         |
|----------------------------|----|----------------------|---------|
| GFA du Domaine<br>du Théou | CS | 2 à 4 - 17 - 26 à 39 | 17.4550 |
|----------------------------|----|----------------------|---------|

Oppositions de conscience :

|               |    |                   |        |
|---------------|----|-------------------|--------|
| MEYZENQ Maria | WA | 18                |        |
|               | WB | 38 - 39 - 41 - 42 | 1.4677 |

|                     |    |    |        |
|---------------------|----|----|--------|
| MEYZENQ<br>Nathalie | WB | 13 | 0.4910 |
|---------------------|----|----|--------|

|                |    |    |        |
|----------------|----|----|--------|
| MEYZENQ Adrien | WA | 17 | 0.5175 |
|----------------|----|----|--------|

|                |    |    |        |
|----------------|----|----|--------|
| MINGUEZ Miriel | BA | 37 |        |
|                | VD | 20 | 0.9421 |

|                 |    |              |        |
|-----------------|----|--------------|--------|
| MARTINOLE Alain | AL | 12 - 19 à 21 | 1.3623 |
|-----------------|----|--------------|--------|

|              |    |   |        |
|--------------|----|---|--------|
| TASTET Henri | WC | 9 | 0.2509 |
|--------------|----|---|--------|

|                |    |         |        |
|----------------|----|---------|--------|
| CALVET Jacques | AZ | 37 - 38 | 1.0490 |
|----------------|----|---------|--------|

|                      |    |    |        |
|----------------------|----|----|--------|
| RAYNAL<br>Bernadette | BV | 56 | 0.7360 |
|----------------------|----|----|--------|

|              |    |    |        |
|--------------|----|----|--------|
| FUKAL Franck | AZ | 36 | 0.3050 |
|--------------|----|----|--------|

|             |    |             |        |
|-------------|----|-------------|--------|
| GERMA Alain | VA | 6 - 55 - 56 | 3.0530 |
|-------------|----|-------------|--------|

|                 |    |         |        |
|-----------------|----|---------|--------|
| PRATX Pierrette | BV | 35 à 38 | 0.9910 |
|-----------------|----|---------|--------|

|                       |    |    |        |
|-----------------------|----|----|--------|
| DENAYROLLES<br>Nicole | VA | 48 | 0.3752 |
|-----------------------|----|----|--------|

|              |    |    |        |
|--------------|----|----|--------|
| PEREZ Gérard | VA | 52 | 1.4100 |
|--------------|----|----|--------|

|              |    |    |        |
|--------------|----|----|--------|
| BOUZAR Ahmed | CB | 21 | 0.6453 |
|--------------|----|----|--------|


|             |    |    |        |
|-------------|----|----|--------|
| ALVAREZ Guy | WB | 31 | 0.6061 |
|-------------|----|----|--------|

|               |    |   |        |
|---------------|----|---|--------|
| GONZALES Marc | WC | 7 | 1.9399 |
|---------------|----|---|--------|

Pas d'apports

En conclusion, le territoire de la commune qui devra être soumis à l'action de l'A.C.C.A. de COURSAN est approximativement de :

**1129ha 77a 71ca**



PRÉFECTURE DE L'AUDE



**ANNEXE II A L'ARRETE PREFECTORAL DU 14/09/2010  
PORTANT AGREMENT DE L'ASSOCIATION COMMUNALE  
DE CHASSE AGREEE DE : COURSAN**


Circulaire F/3/C 4 560  
du 8 août 1967

Modèle 11 ter

**ENCLAVES**

Approuvée par l'Assemblée Générale constitutive du 24 AOUT 2010

| COMMUNE<br>1 | SECTION<br>2 | DESIGNATION DES<br>TERRAINS<br>3 | OBSERVATIONS<br>4                                |
|--------------|--------------|----------------------------------|--|
| COURSAN      | CW           | 85, 86, 89                       | Entre les îlots 2 et 3 de l'assoc. du foncier    |
|              | CO<br>CP     | 21, 22<br>6                      | Entre l'îlot 4 du foncier et l'opposition RICART |
|              | VA           | 79, 80                           | Dans l'îlot 5 du foncier                         |
|              | AY           | 38, 39, 42                       | Dans l'îlot 6 du foncier                         |
|              | AP           | 34 à 36, 63                      | Dans l'îlot 7 du foncier                         |
|              | AO           | 13                               |  |
|              | AL           | 28, 29, 51, 53, 54               |  |



PRÉFECTURE DE L'AUDE

**Arrêté n° 2010-11-4372**  
**retirant l'arrêté n°2010-11-2534 fixant la liste des terrains devant être soumis à l'action de**  
**l'association communale de chasse agréée de COURSAN**

LE PREFET DE L'AUDE

Chevalier de la légion d'honneur,

VU les articles L 422-2 à L 422-23 du Code de l'Environnement ;

VU les articles R 422-1 à R 422-81 du Code de l'Environnement fixant les conditions de constitution des associations communales et intercommunales de chasse agréées et notamment l'article R 422-32 ;

VU l'arrêté ministériel du 16 janvier 1986, ordonnant la création d'une association communale de chasse agréée dans la commune de **COURSAN**;

VU l'arrêté n° 2010-11-2534 fixant le territoire de chasse de l'ACCA de **COURSAN** du 23 juillet 2010 ;

VU l'arrêté n° 2010-11-1698 du 11/06/2010 donnant délégation de signature à M. Jean-Luc DAIRIEN, Directeur Départemental des Territoires et de la Mer de l'Aude ;

VU la décision n° 2010-11-1889 du 14/06/2010 donnant subdélégation de signature à certains agents de la DDTM de l'Aude ;

SUR proposition du secrétaire général de la préfecture de l'Aude ;

ARRETE

**ARTICLE 1**

L'arrêté préfectoral n°2010-11-2534 du 23 juillet 2010 est retiré.

**ARTICLE 2**

Tout recours à l'encontre du présent arrêté pourra être porté devant le tribunal administratif de MONTPELLIER dans un délai de deux mois suivant sa notification ou sa publication. Dans ce même délai, un recours gracieux peut être présenté à l'auteur de la décision. Dans ce cas, le recours contentieux pourra être introduit dans les deux mois suivant la réponse (le silence gardé pendant les deux mois suivant le recours emporte le rejet de cette demande).

**ARTICLE 3**

Monsieur le maire de la commune de **COURSAN** est chargé de l'exécution du présent arrêté.

**ARTICLE 4**

Le présent arrêté sera publié au recueil des actes administratifs de la préfecture.

CARCASSONNE, le 13 décembre 2010

Pour le Préfet, et par délégation  
L'Ingénieur des Ponts, des Eaux et des Forêts

A handwritten signature in black ink, consisting of a large, stylized 'C' followed by 'C' and 'L' characters, and a horizontal line across the middle.

Cathy CATÉLAIN

PRÉFECTURE DE L'AUDE

**Arrêté n° 2010-11-4373**

**retirant l'arrêté n°2010-11-3195 portant agrément de l'association communale de chasse agréée de COURSAN**

LE PREFET DE L'AUDE

Chevalier de la légion d'honneur,

VU les articles L 422-2 à L 422-23 du Code de l'Environnement ;

VU les articles R 422-1 à R 422-81 du Code de l'Environnement fixant les conditions de constitution des associations communales et intercommunales de chasse agréées et notamment l'article R 422-32 ;

VU l'arrêté ministériel du 16 janvier 1986, ordonnant la création d'une association communale de chasse agréée dans la commune de **COURSAN**;

VU l'arrêté n° 2010-11-3195 du 14 septembre 2010 portant agrément de l'ACCA de COURSAN ;

VU l'arrêté n°2010-11-4372 du 13 décembre 2010 retirant l'arrêté n° **2010-11-2534** fixant le territoire de chasse de l'ACCA de **COURSAN** du 23 juillet 2010 ;

VU l'arrêté n° 2010-11-1698 du 11/06/2010 donnant délégation de signature à M. Jean-Luc DAIRIEN, Directeur Départemental des Territoires et de la Mer de l'Aude ;

VU la décision n° 2010-11-1889 du 14/06/2010 donnant subdélégation de signature à certains agents de la DDTM de l'Aude ;

SUR proposition du secrétaire général de la préfecture de l'Aude ;

ARRETE

**ARTICLE 1**

L'arrêté préfectoral n°2010-11-3195 du 14 septembre 2010 est retiré.

**ARTICLE 2**

Tout recours à l'encontre du présent arrêté pourra être porté devant le tribunal administratif de MONTPELLIER dans un délai de deux mois suivant sa notification ou sa publication. Dans ce même délai, un recours gracieux peut être présenté à l'auteur de la décision. Dans ce cas, le recours contentieux pourra être introduit dans les deux mois suivant la réponse (le silence gardé pendant les deux mois suivant le recours emporte le rejet de cette demande).



**ARTICLE 3**


Monsieur le maire de la commune de **COURSAN** est chargé de l'exécution du présent arrêté.

**ARTICLE 4**

Le présent arrêté sera publié au recueil des actes administratifs de la préfecture.

CARCASSONNE, le 13 décembre 2010

Pour le Préfet, et par délégation  
L'Ingénieur des Ponts, des Eaux et des Forêts

A handwritten signature in black ink, consisting of stylized cursive letters that appear to read 'Cathy CATELAIN'.

Cathy CATELAIN