









**BASSIN DE L'ORBIEU**  
**Planche 95**

- Légende**
-  Limite communale
  -  Zone d'Urbanisation Continue (ZUC)
  -  Cours d'eau
  -  Niveau de référence en mètre NGF
  -  RI 1-CR
  -  RI 2-CR
  -  RI 3-CR
  -  RI 4-CR

