







PPR du bassin de la Verdoble
Commune de
DUILHAC-sous-PEYREPERTUSE
Carte de zonage réglementaire
zoom- Z03

-  ZUC
- 125.0 Plus hautes eaux historiques ou crue centennale en m NGF
-  Secteur Ri1-CR
-  Secteur Ri2-CR
-  Secteur Ri3-CR
-  Secteur Ri4-CR

-  Lit mineur
-  Bâtiments
-  Routes
-  Parcelles

0 100 m

