

Département de l'Aude

**Communauté de Communes
du Limouxin
(Commune de Cubières-sur-Cinoble)**

Bureau d'études



29, pl. Pierre Bonnet, 73460 Grésy-sur-Isère
04 79 31 21 03 - contact@coherence-eau.fr
www.coherence-eau.fr

AUTORISATION ET PROTECTION DES CAPTAGES D'EAU POTABLE DOSSIER D'ENQUÊTES PUBLIQUE ET PARCELLAIRE

**Source de Cubières
Source des Baillessats
Forage des Baillessats**



Sarl au capital de 5000 €
RCS Chambéry : 518 386 511 Code APE : 7112 B



*Pièce 5
Etats parcellaires*

Février 2018



ÉTAT PARCELLAIRE	
DÉPARTEMENT DE L'AUDE	
COMMUNAUTÉ DE COMMUNES DU LIMOUXIN	
SOURCE DE CUBIÈRES	
PÉRIMÈTRE DE PROTECTION IMMÉDIATE	

INDICATIONS CADASTRALES						
Section	N° de parcelle	Adresse	Groupe de nature de culture/Classe	Surface (en m ²)		
				Contenance totale	Emprise	Hors emprise
C	18	LE CARLA – CUBIÈRES-SUR-CINOBLE		5775 (BND : 7700 m ²)	44,5 (BND : 7700 m ²)	5730,5 (BND : 7700 m ²)
C	19	LE CARLA – CUBIÈRES-SUR-CINOBLE		4567 (BND : 6089 m ²)	754,5 (BND : 6089 m ²)	3812,5 (BND : 6089 m ²)
C	21	LE CARLA – CUBIÈRES-SUR-CINOBLE		1523 (BND : 2030 m ²)	29,25 (BND : 2030 m ²)	1493,75 (BND : 2030 m ²)
C	749	LE CARLA – CUBIÈRES-SUR-CINOBLE		69 (BND : 92 m ²)	5,25 (BND : 92 m ²)	63,75 (BND : 92 m ²)

IDENTITÉ DES PROPRIÉTAIRES		
Nom, prénom, date et lieu de naissance, situation familiale ou SIREN	Domicile	Date et mode d'acquisition
Madame MONTAGNE Gérard Née à CUBIÈRES-SUR-CINOBLE (11) Le 12/10/1942 Née PESQUIÉ Annie Pierrette Baptistine	28 Cité La forge 09300 VILLENEUVE D'OLMES	Indivision en pleine propriété Attestation après décès le 30/06/1986 Maître ESTÈVE Notaire à Saint-Paul-de-Fenouillet Publication au Service de Publicité Foncière de CARCASSONNE le 06/10/1986 Volume 7026 N°1er Donation le 30/06/1986 Maître ESTÈVE Notaire à Saint-Paul-de-Fenouillet Publication au Service de Publicité Foncière de CARCASSONNE le 06/10/1986 Volume 7026 N°2 Donation le 23/12/1999

ÉTAT PARCELLAIRE
DÉPARTEMENT DE L'AUDE
COMMUNAUTÉ DE COMMUNES DU LIMOUXIN
SOURCE DE CUBIÈRES
PÉRIMÈTRE DE PROTECTION IMMÉDIATE

INDICATIONS CADASTRALES	
<p>Maître BAGOT Notaire Publication au Service de Publicité Foncière de CARCASSONNE le 08/02/2000 Volume 2000P N°1224 Attestation après décès le 27/04/2007 Maître NICOLAS Notaire à Saint-Paul-de-Fenouillet Publication au Service de Publicité Foncière de CARCASSONNE le 04/06/2007 Volume 2007P N°4666 Attestation après décès le 10/12/2013 Maître DUCHAN Notaire à Chalabre Publication au Service de Publicité Foncière de CARCASSONNE le 09/01/2014 Volume 2014P N°103</p>	<p>Maître BAGOT Notaire Publication au Service de Publicité Foncière de CARCASSONNE le 08/02/2000 Volume 2000P N°1224 Attestation après décès le 27/04/2007 Maître NICOLAS Notaire à Saint-Paul-de-Fenouillet Publication au Service de Publicité Foncière de CARCASSONNE le 04/06/2007 Volume 2007P N°4666 Attestation après décès le 10/12/2013 Maître DUCHAN Notaire à Chalabre Publication au Service de Publicité Foncière de CARCASSONNE le 09/01/2014 Volume 2014P N°103</p>
<p>Madame Veuve PESQUIÉ Maurice Georges Née à CUBIÈRES-SUR-CINOBLE (11) Le 19/10/1930 Née ALBERNY Yvette Louise Léonie</p>	<p>Indivision en pleine propriété Attestation après décès le 10/12/2013 Maître DUCHAN Notaire à Chalabre Publication au Service de Publicité Foncière de CARCASSONNE le 31/12/2013 Volume 2013P N°8584</p>
<p>Monsieur PESQUIÉ Guy Jacques Léon Né à CUBIÈRES-SUR-CINOBLE (11) Le 09/11/1953 Époux MARIE Martine</p>	<p>Indivision en pleine propriété Attestation après décès le 10/12/2013 Maître DUCHAN Notaire à Chalabre Publication au Service de Publicité Foncière de CARCASSONNE le 31/12/2013 Volume 2013P N°8584 Attestation après décès le 10/12/2013</p>

Édité le 10/04/2019

ÉTAT PARCELLAIRE
DÉPARTEMENT DE L'AUDE
COMMUNAUTÉ DE COMMUNES DU LIMOUXIN
SOURCE DE CUBIÈRES
PÉRIMÈTRE DE PROTECTION IMMÉDIATE

INDICATIONS CADASTRALES	
<p>Monsieur MONTAGNE Patrick Jean Maurice Né à LAVELANET (09) Le 24/02/1973 Célibataire</p>	<p>Maitre DUCHAN Notaire à Chalabre Publication au Service de Publicité Foncière de CARCASSONNE le 09/01/2014 Volume 2014P N°103</p>
<p>134 Rue de Mazières 18020 BOURGES</p>	<p>Indivision en pleine propriété Donation le 23/12/1999 Maître BAGOT Notaire Publication au Service de Publicité Foncière de CARCASSONNE le 08/02/2000 Volume 2000P N°1224</p>

ÉTAT PARCELLAIRE	
DÉPARTEMENT DE L'AUDE	
COMMUNAUTÉ DE COMMUNES DU LIMOUXIN	
SOURCE DE CUBIÈRES	
PÉRIMÈTRE DE PROTECTION IMMÉDIATE	

INDICATIONS CADASTRALES						
Section	N° de parcelle	Adresse	Groupe de nature de culture/Classe	Surface (en m ²)		
				Contenance totale	Emprise	Hors emprise
C	18	LE CARLA – CUBIÈRES-SUR-CINOBLE		1925 (BND : 7700 m ²)	14,5 (BND : 7700 m ²)	1910,5 (BND : 7700 m ²)
C	19	LE CARLA – CUBIÈRES-SUR-CINOBLE		1522 (BND : 6089 m ²)	251,5 (BND : 6089 m ²)	1270,5 (BND : 6089 m ²)
C	21	LE CARLA – CUBIÈRES-SUR-CINOBLE		507 (BND : 2030 m ²)	9,75 (BND : 2030 m ²)	497,25 (BND : 2030 m ²)

IDENTITÉ DES PROPRIÉTAIRES		
Nom, prénom, date et lieu de naissance, situation familiale ou SIREN	Domicile	Date et mode d'acquisition
Madame TRAVAIN Jean Louis Née à PERIGNAN (66) Le 08/02/1963 Née SANCHEZ Muriel Marie Élise	10 Grand Rue 11190 CUBIÈRES-SUR-CINOBLE	Acquisition le 14/12/1987 Maître ESTÈVE Notaire à Saint-Paul-de-Fenouillet Publication au Service de Publicité Foncière de CARCASSONNE le 29/02/1988 Volume 7336 N°32

ÉTAT PARCELLAIRE	
DÉPARTEMENT DE L'AUDE	
COMMUNAUTÉ DE COMMUNES DU LIMOUXIN	
SOURCE DE CUBIÈRES	
PÉRIMÈTRE DE PROTECTION IMMÉDIATE	

INDICATIONS CADASTRALES						
Section	N° de parcelle	Adresse	Groupe de nature de culture/Classe	Surface (en m ²)		
				Contenance totale	Emprise	Hors emprise
C	749	LE CARLA – CUBIÈRES-SUR-CINOBLE		13 (BND : 92 m ²)	1,75 (BND : 92 m ²)	11,25 (BND : 92 m ²)

IDENTITÉ DES PROPRIÉTAIRES		
Nom, prénom, date et lieu de naissance, situation familiale ou SIREN	Domicile	Date et mode d'acquisition
Monsieur HAMBURSIN Gilbert Georges Jean Marie Lucien Né à BRUXELLES (Belgique) Le 21/04/1948 Célibataire	11190 CUBIÈRES-SUR-CINOBLE	Acquisition le 13/07/1973 Maître LLORY Notaire à Perpignan Publication au Service de Publicité Foncière de CARCASSONNE le 23/07/1973 Volume 4297 N°34

ÉTAT PARCELLAIRE	
DÉPARTEMENT DE L'AUDE	
COMMUNAUTÉ DE COMMUNES DU LIMOUXIN	
SOURCE DE CUBIÈRES	
PÉRIMÈTRE DE PROTECTION IMMÉDIATE	

INDICATIONS CADASTRALES						
Section	N° de parcelle	Adresse	Groupe de nature de culture/Classe	Surface (en m ²)		
				Contenance totale	Emprise	Hors emprise
C	20	LE CARLA - CUBIÈRES-SUR-CINOBLE	S	6	6	0

IDENTITÉ DES PROPRIÉTAIRES		
Nom, prénom, date et lieu de naissance, situation familiale ou SIREN	Domicile	Date et mode d'acquisition
Commune de CUBIÈRES-SUR-CINOBLE SIREN : 211 101 126	11190 CUBIÈRES-SUR-CINOBLE	Néant - Accession à la propriété antérieure à 1956

ÉTAT PARCELLAIRE	
DÉPARTEMENT DE L'AUDE	
COMMUNAUTÉ DE COMMUNES DU LIMOUXIN	
SOURCE DE CUBIÈRES	
PÉRIMÈTRE DE PROTECTION IMMÉDIATE	

INDICATIONS CADASTRALES						
Section	N° de parcelle	Adresse	Groupe de nature de culture/Classe	Surface (en m ²)		
				Contenance totale	Emprise	Hors emprise
C	773	LE CARLA – CUBIÈRES-SUR-CINOBLE	Canal	5	5	0

IDENTITÉ DES PROPRIÉTAIRES		
Nom, prénom, date et lieu de naissance, situation familiale ou SIREN	Domicile	Date et mode d'acquisition
Monsieur PESQUIÉ Maurice Georges Né à () Le 13/05/1929 Décédé le 20/08/2010	4 Rue de la Grange 11190 CUBIÈRES-SUR-CINOBLE	Néant – Accession à la propriété antérieure à 1956

ÉTAT PARCELLAIRE	
DÉPARTEMENT DE L'AUDE	
COMMUNAUTÉ DE COMMUNES DU LIMOUXIN	
SOURCE DE CUBIÈRES	
PÉRIMÈTRE DE PROTECTION RAPPROCHÉE	

INDICATIONS CADASTRALES						
Section	N° de parcelle	Adresse	Groupe de nature de culture/Classe	Surface (en m ²)		
				Contenance totale	Emprise	Hors emprise
C	1	LE CARLA – CUBIÈRES-SUR-CINOBLE	BT02	56350	56350	0
C	446	LA ILHE – CUBIÈRES-SUR-CINOBLE	L01	11650	11650	0

IDENTITÉ DES PROPRIÉTAIRES		
Nom, prénom, date et lieu de naissance, situation familiale ou SIREN	Domicile	Date et mode d'acquisition
Commune de CUBIÈRES-SUR-CINOBLE SIREN : 211 101 126	11190 CUBIÈRES-SUR-CINOBLE	Néant – Accession à la propriété antérieure à 1956

ÉTAT PARCELLAIRE
DÉPARTEMENT DE L'AUDE
COMMUNAUTÉ DE COMMUNES DU LIMOUXIN
SOURCE DE CUBIÈRES
PÉRIMÈTRE DE PROTECTION RAPPROCHÉE

INDICATIONS CADASTRALES						
Section	N° de parcelle	Adresse	Groupe de nature de culture/Classe	Surface (en m ²)		
				Contenance totale	Emprise	Hors emprise
C	2	LE CARLA – CUBIÈRES-SUR-CINOBLE	BT02	1500	1500	0
C	14	LE CARLA – CUBIÈRES-SUR-CINOBLE		2315 (BND : 15420 m ²)	2315 (BND : 15420 m ²)	0 (BND : 15420 m ²)
C	15	LE CARLA – CUBIÈRES-SUR-CINOBLE	BT02	280	280	0
C	16	LE CARLA – CUBIÈRES-SUR-CINOBLE	BT02	2100	280	1820
C	19	LE CARLA – CUBIÈRES-SUR-CINOBLE		1522 (BND : 6089 m ²)	1270,5 (BND : 6089 m ²)	251,5 (BND : 6089 m ²)

IDENTITÉ DES PROPRIÉTAIRES		
Nom, prénom, date et lieu de naissance, situation familiale ou SIREN	Domicile	Date et mode d'acquisition
Madame TRAVAIN Jean Louis Née à PERPIGNAN (66) Le 08/02/1963 Née SANCHEZ Muriel Marie Élise	10 Grand Rue 11190 CUBIÈRES-SUR-CINOBLE	Pour C2, C14, C15 et C16 : Acquisition le 31/12/1984 et le 12/02/1985 Maître ESTÈVE Notaire à Saint-Paul-de-Fenouillet Publication au Service de Publicité Foncière de CARCASSONNE le 12/03/1985 Volume 6689 N°20 Pour C19 : Acquisition le 14/12/1987 Maître ESTÈVE Notaire à Saint-Paul-de-Fenouillet Publication au Service de Publicité Foncière de CARCASSONNE le 29/02/1988 Volume 7336 N°32

ÉTAT PARCELLAIRE	
DÉPARTEMENT DE L'AUDE	
COMMUNAUTÉ DE COMMUNES DU LIMOUXIN	
SOURCE DE CUBIÈRES	
PÉRIMÈTRE DE PROTECTION RAPPROCHÉE	

INDICATIONS CADASTRALES						
Section	N° de parcelle	Adresse	Groupe de nature de culture/Classe	Surface (en m ²)		
				Contenance totale	Emprise	Hors emprise
C	14	LE CARLA – CUBIÈRES-SUR-CINOBLE		2315 (BND : 15420 m ²)	2315 (BND : 15420 m ²)	0 (BND : 15420 m ²)

IDENTITÉ DES PROPRIÉTAIRES		
Nom, prénom, date et lieu de naissance, situation familiale ou SIREN	Domicile	Date et mode d'acquisition
<p>Madame BAILLAT Maryse Florence Pierrette Née à CUBIÈRES-SUR-CINOBLE (11) Le 06/07/1954 Divorcée GEERTS Albert</p>	<p>10 Rue Jacques Henri Lartigues - Résidence Impéria - Bât 1 66000 PERPIGNAN</p>	<p>Attestation après décès le 26/04/1997 Maître ESTÈVE Notaire à Saint-Paul-de-Fenouillet Publication au Service de Publicité Foncière de CARCASSONNE le 13/06/1997 Volume 97P N°4819</p> <p>Attestation après décès le 26/10/2015 Maître NICOLAS Notaire à Saint-Paul-de-Fenouillet Publication au Service de Publicité Foncière de CARCASSONNE le 02/11/2015 Volume 2015P N°7190</p>

ÉTAT PARCELLAIRE	
DÉPARTEMENT DE L'AUDE	
COMMUNAUTÉ DE COMMUNES DU LIMOUXIN	
SOURCE DE CUBIÈRES	
PÉRIMÈTRE DE PROTECTION RAPPROCHÉE	

INDICATIONS CADASTRALES						
Section	N° de parcelle	Adresse	Groupe de nature de culture/Classe	Surface (en m ²)		
				Contenance totale	Emprise	Hors emprise
C	14	LE CARLA – CUBIÈRES-SUR-CINOBLE		10790 (BND : 15420 m ²)	10790 (BND : 15420 m ²)	0 (BND : 15420 m ²)

IDENTITÉ DES PROPRIÉTAIRES		
Nom, prénom, date et lieu de naissance, situation familiale ou SIREN	Domicile	Date et mode d'acquisition
Madame MONTAGNE Gérard Née à CUBIÈRES-SUR-CINOBLE (11) Le 12/10/1942 Née PESQUIÉ Annie Pierrette Baptistine	28 Cité La forge 09300 VILLENEUVE D'OLMES	Donation le 30/06/1986 Maître ESTÈVE Notaire à Saint-Paul-de-Fenouillet Publication au Service de Publicité Foncière de CARCASSONNE le 06/10/1986 Volume 7026 N°2 Donation le 23/12/1999 Maître BAGOT Notaire Publication au Service de Publicité Foncière de CARCASSONNE le 08/02/2000 Volume 2000P N°1224
Monsieur MONTAGNE Patrick Jean Maurice Né à LAVELANET (09) Le 24/02/1973 Célibataire	134 Rue de Mazières 18020 BOURGES	Donation le 23/12/1999 Maître BAGOT Notaire Publication au Service de Publicité Foncière de CARCASSONNE le 08/02/2000 Volume 2000P N°1224

ÉTAT PARCELLAIRE	
DÉPARTEMENT DE L'AUDE	
COMMUNAUTÉ DE COMMUNES DU LIMOUXIN	
SOURCE DE CUBIÈRES	
PÉRIMÈTRE DE PROTECTION RAPPROCHÉE	

INDICATIONS CADASTRALES						
Section	N° de parcelle	Adresse	Groupe de nature de culture/Classe	Surface (en m ²)		
				Contenance totale	Emprise	Hors emprise
C	19	LE CARLA – CUBIÈRES-SUR-CINOBLE		4567 (BND : 6089 m ²)	3812,5 (BND : 6089 m ²)	754,5 (BND : 6089 m ²)

IDENTITÉ DES PROPRIÉTAIRES			Date et mode d'acquisition
Nom, prénom, date et lieu de naissance, situation familiale ou SIREN	Domicile		
<p>Madame MONTAGNE Gérard Née à CUBIÈRES-SUR-CINOBLE (11) Le 12/10/1942 Née PESQUIÉ Annie Pierrette Baptistine</p>	<p>28 Cité La Forge 09300 VILLENEUVE D'OLMES</p>	<p>Attestation après décès le 30/06/1986 Maître ESTÈVE Notaire à Saint-Paul-de-Fenouillet Publication au Service de Publicité Foncière de CARCASSONNE le 06/10/1986</p> <p>Volume 7026 N°1er Donation le 30/06/1986 Maître ESTÈVE Notaire à Saint-Paul-de-Fenouillet Publication au Service de Publicité Foncière de CARCASSONNE le 06/10/1986</p> <p>Volume 7026 N°2 Donation le 23/12/1999 Maître BAGOT Notaire Publication au Service de Publicité Foncière de CARCASSONNE le 08/02/2000</p> <p>Volume 2000P N°1224 Attestation après décès le 27/04/2007 Maître NICOLAS Notaire à Saint-Paul-de-Fenouillet Publication au Service de Publicité Foncière de CARCASSONNE le 04/06/2007</p>	

ÉTAT PARCELLAIRE	
DÉPARTEMENT DE L'AUDE	
COMMUNAUTÉ DE COMMUNES DU LIMOUXIN	
SOURCE DE CUBIÈRES	
PÉRIMÈTRE DE PROTECTION RAPPROCHÉE	

INDICATIONS CADASTRALES	
<p>Madame Veuve PESQUIÉ Maurice Georges Née à CUBIÈRES-SUR-CINOBLE (11) Le 19/10/1930 Née ALBERNY Yvette Louise Léonie</p>	<p>4 Rue de la Grange 11190 CUBIÈRES-SUR-CINOBLE</p>
<p>Monsieur PESQUIÉ Guy Jacques Léon Né à CUBIÈRES-SUR-CINOBLE (11) Le 09/11/1953 Époux MARIE Martine</p>	<p>22 Rue du Muscat 66680 CANOHÈS</p>
<p>Monsieur MONTAGNE Patrick Jean Maurice Né à LAVELANET (09) Le 24/02/1973 Célibataire</p>	<p>134 Rue de Mazières 18020 BOURGES</p>

Volume 2007P N°4666
Attestation après décès le 10/12/2013
Maître DUCHAN Notaire à Chalabre
Publication au Service de Publicité Foncière de CARCASSONNE le
09/01/2014
Volume 2014P N°103

Attestation après décès le 10/12/2013
Maître DUCHAN Notaire à Chalabre
Publication au Service de Publicité Foncière de CARCASSONNE le
31/12/2013
Volume 2013P N°8584

Attestation après décès le 10/12/2013
Maître DUCHAN Notaire à Chalabre
Publication au Service de Publicité Foncière de CARCASSONNE le
31/12/2013
Volume 2013P N°8584
Attestation après décès le 10/12/2013
Maître DUCHAN Notaire à Chalabre
Publication au Service de Publicité Foncière de CARCASSONNE le
09/01/2014
Volume 2014P N°103

Donation le 23/12/1999
Maître BAGOT Notaire
Publication au Service de Publicité Foncière de CARCASSONNE le
08/02/2000
Volume 2000P N°1224


ÉTAT PARCELLAIRE	
DÉPARTEMENT DE L'AUDE	
COMMUNAUTÉ DE COMMUNES DU LIMOUXIN	
SOURCE DE CUBIÈRES	
PÉRIMÈTRE DE PROTECTION RAPPROCHÉE	


INDICATIONS CADASTRALES						
Section	N° de parcelle	Adresse	Groupe de nature de culture/Classe	Surface (en m ²)		
				Contenance totale	Emprise	Hors emprise
C	465	DREILLE – CUBIÈRES-SUR-CINOBLE	L01	3650	3650	0
C	466	DREILLE – CUBIÈRES-SUR-CINOBLE	L02	8000	8000	0
C	467	DREILLE – CUBIÈRES-SUR-CINOBLE	L01	10480	10480	0
C	468	DREILLE – CUBIÈRES-SUR-CINOBLE	L02	4530	4530	0
C	469	DREILLE – CUBIÈRES-SUR-CINOBLE	BT01	15250	15250	0

IDENTITÉ DES PROPRIÉTAIRES		
Nom, prénom, date et lieu de naissance, situation familiale ou SIREN	Domicile	Date et mode d'acquisition
Usufruit Madame Veuve DOUTRE Louis Jean Née à LUC-SUR-AUDE (11) Le 02/12/1931 Née BOUSQUET Jeannette Henriette Élise	3 Rue de Marragon 11190 LUC-SUR-AUDE	Acquisition le 28/06/1976 Maître ESTÈVE Notaire à Saint-Paul-de-Fenouillet Publication au Service de Publicité Foncière de CARCASSONNE le 30/08/1976 Volume 4835 N°6 Attestation après décès le 25/03/2014 Maître ISARD Notaire à Limoux Publication au Service de Publicité Foncière de CARCASSONNE le 02/04/2014 Volume 2014P N°2435
Nue-propriété Madame DOUTRE Françoise Marie Née à CARCASSONNE (11) Le 07/07/1961	3 Résidence Emmanuel Fremiet 78990 ELANCOURT	Attestation après décès le 25/03/2014 Maître ISARD Notaire à Limoux Publication au Service de Publicité Foncière de CARCASSONNE le

ÉTAT PARCELLAIRE
DÉPARTEMENT DE L'AUDE
COMMUNAUTÉ DE COMMUNES DU LIMOUXIN
SOURCE DE CUBIÈRES
PÉRIMÈTRE DE PROTECTION RAPPROCHÉE

INDICATIONS CADASTRALES		
Célibataire		02/04/2014 Volume 2014P N°2435
Madame DOUTRE Nicole Cécile Née à LIMOUX (11) Le 28/04/1967 Célibataire	14 Résidence Jardins du Frat 40510 SEIGNOSSE	Attestation après décès le 25/03/2014 Maître ISARD Notaire à Limoux Publication au Service de Publicité Foncière de CARCASSONNE le 02/04/2014 Volume 2014P N°2435





ÉTAT PARCELLAIRE	
DÉPARTEMENT DE L'AUDE	
COMMUNAUTÉ DE COMMUNES DU LIMOUXIN	
SOURCE DES BAILLESSATS	
PÉRIMÈTRE DE PROTECTION IMMÉDIATE	

INDICATIONS CADASTRALES						
Section	N° de parcelle	Adresse	Groupe de nature de culture/Classe	Surface (en m ²)		
				Contenance totale	Emprise	Hors emprise
C	542	FAOUSSAL – CUBIÈRES-SUR-CINOBLE	L02	6460	172	6288

IDENTITÉ DES PROPRIÉTAIRES		
Nom, prénom, date et lieu de naissance, situation familiale ou SIREN	Domicile	Date et mode d'acquisition
Madame SANCHEZ BURGOS Josias Abel Née à CUBIÈRES-SUR-CINOBLE (11) Le 27/01/1986 Née MULLER Anna	Hameau des Baillessats 11190 CUBIÈRES-SUR-CINOBLE	Attestation après décès le 24/10/2014 Maître RUFFIE Jacques Notaire à Limoux Publication au Service de Publicité Foncière de CARCASSONNE le 17/11/2014 Volume 2014P N°7465

ÉTAT PARCELLAIRE	
DÉPARTEMENT DE L'AUDE	
COMMUNAUTÉ DE COMMUNES DU LIMOUXIN	
SOURCE DES BAILLESSATS	
PÉRIMÈTRE DE PROTECTION IMMÉDIATE	

INDICATIONS CADASTRALES						
Section	N° de parcelle	Adresse	Groupe de nature de culture/Classe	Surface (en m ²)		
				Contenance totale	Emprise	Hors emprise
C	543	FAOUSSAL – CUBIÈRES-SUR-CINOBLE	T03	1940	698	1242

IDENTITÉ DES PROPRIÉTAIRES		
Nom, prénom, date et lieu de naissance, situation familiale ou SIREN	Domicile	Date et mode d'acquisition
Commune de CUBIÈRES-SUR-CINOBLE SIREN : 211 101 126	11190 CUBIÈRES-SUR-CINOBLE	Échange le 02/05/1994 Maître ISNARD Notaire à Limoux Publication au Service de Publicité Foncière de CARCASSONNE le 24/05/1994 Volume 94P N°3898

ÉTAT PARCELLAIRE
DÉPARTEMENT DE L'AUDE
COMMUNAUTÉ DE COMMUNES DU LIMOUXIN
SOURCE DES BAILLESSATS
PÉRIMÈTRE DE PROTECTION RAPPROCHÉE

INDICATIONS CADASTRALES						
Section	N° de parcelle	Adresse	Groupe de nature de culture/Classe	Surface (en m ²)		
				Contenance totale	Emprise	Hors emprise
C	473	FONTAINE DE LABELLOLE – CUBIÈRES-SUR-CINOBLE	T03	3975	3975	0
C	476	FONTAINE DE LABELLOLE – CUBIÈRES-SUR-CINOBLE	L02	16810	16810	0
C	477	FONTAINE DE LABELLOLE – CUBIÈRES-SUR-CINOBLE	L02	6300 (BND : 12600 m ²)	6300 (BND : 12600 m ²)	0 (BND : 12600 m ²)
C	478	FONTAINE DE LABELLOLE – CUBIÈRES-SUR-CINOBLE	L01	1850 (BND : 3700 m ²)	1850 (BND : 3700 m ²)	0 (BND : 3700 m ²)
C	479	FONTAINE DE LABELLOLE – CUBIÈRES-SUR-CINOBLE	L01	925	925	0
C	480	FONTAINE DE LABELLOLE – CUBIÈRES-SUR-CINOBLE	L02	22150	813	21337

IDENTITÉ DES PROPRIÉTAIRES		
Nom, prénom, date et lieu de naissance, situation familiale ou SIREN	Domicile	Date et mode d'acquisition
SCI La Méairie du Bouchard SIREN : 395 361 561	Le Bouchard 11190 CAMPS-SUR-AGLY	Acquisition le 24/06/1994 Maître LLORY Notaire à Perpignan Publication au Service de Publicité Foncière de CARCASSONNE le 10/08/1994 Volume 94P N°6084

ÉTAT PARCELLAIRE	
DÉPARTEMENT DE L'AUDE	
COMMUNAUTÉ DE COMMUNES DU LIMOUXIN	
SOURCE DES BAILLESSATS	
PÉRIMÈTRE DE PROTECTION RAPPROCHÉE	

INDICATIONS CADASTRALES						
Section	N° de parcelle	Adresse	Groupe de nature de culture/Classe	Surface (en m ²)		
				Contenance totale	Emprise	Hors emprise
C	474	FONTAINE DE LABELLOLE – CUBIÈRES-SUR-CINOBLE	L02	7700	3254	4446
C	475	FONTAINE DE LABELLOLE – CUBIÈRES-SUR-CINOBLE	L02	2200	1833	367
C	477	FONTAINE DE LABELLOLE – CUBIÈRES-SUR-CINOBLE	L02	6300 (BND : 12600 m ²)	6300 (BND : 12600 m ²)	0 (BND : 12600 m ²)
C	536	FAOUSSAL – CUBIÈRES-SUR-CINOBLE	L02	16015	1078	14937
C	538	FAOUSSAL – CUBIÈRES-SUR-CINOBLE	L02	7760	7760	0
C	539	FAOUSSAL – CUBIÈRES-SUR-CINOBLE	L02	1820	1820	0
C	540	FAOUSSAL – CUBIÈRES-SUR-CINOBLE	L02	690	690	0
C	542	FAOUSSAL – CUBIÈRES-SUR-CINOBLE	L02	6460	5630	830

IDENTITÉ DES PROPRIÉTAIRES		
Nom, prénom, date et lieu de naissance, situation familiale ou SIREN	Domicile	Date et mode d'acquisition
Madame SANCHEZ BURGOS Josias Abel Née à CUBIÈRES-SUR-CINOBLE (11) Le 27/01/1986 Née MULLER Anna	Hameau des Baillessats 11190 CUBIÈRES-SUR-CINOBLE	Attestation après décès le 24/10/2014 Maître RUFFIE Jacques Notaire à Limoux Publication au Service de Publicité Foncière de CARCASSONNE le 17/11/2014 Volume 2014P N°7465

ÉTAT PARCELLAIRE	
DÉPARTEMENT DE L'AUDE	
COMMUNAUTÉ DE COMMUNES DU LIMOUXIN	
SOURCE DES BAILLESSATS	
PÉRIMÈTRE DE PROTECTION RAPPROCHÉE	

INDICATIONS CADASTRALES						
Section	N° de parcelle	Adresse	Groupe de nature de culture/Classe	Surface (en m ²)		
				Contenance totale	Emprise	Hors emprise
C	493	LA PETITOYE – CUBIÈRES-SUR-CINOBLE	L01	29512	2231	27281
C	496	LA PETITOYE – CUBIÈRES-SUR-CINOBLE	L01	6180	6180	0
C	497	LA PETITOYE – CUBIÈRES-SUR-CINOBLE	BT02	1270	1270	0
C	498	LA PETITOYE – CUBIÈRES-SUR-CINOBLE	BT02	3415	3415	0
C	499	LA PETITOYE – CUBIÈRES-SUR-CINOBLE	L02	24553	9321	15232

IDENTITÉ DES PROPRIÉTAIRES		
Nom, prénom, date et lieu de naissance, situation familiale ou SIREN	Domicile	Date et mode d'acquisition
Monsieur WEISER Michael Josef Né à SINGEN (Allemagne) Le 30/03/1957 Célibataire	32 Les Baillessats 11190 CUBIÈRES-SUR-CINOBLE	Pour moitié indivis : Acquisition le 08/11/1995 Maître BAUBY Notaire à Estagel Publication au Service de Publicité Foncière de CARCASSONNE le 20/11/1995 Volume 95P N°8683
Madame SANCHEZ BURGOS Josias Abel Née à CUBIÈRES-SUR-CINOBLE (11) Le 27/01/1986 Née MULLER Anna	Hameau des Baillessats 11190 CUBIÈRES-SUR-CINOBLE	Pour moitié indivis : Attestation après décès le 24/10/2014 Maître RUFFIE Jacques Notaire à Limoux Publication au Service de Publicité Foncière de CARCASSONNE le 17/11/2014 Volume 2014P N°7465

ÉTAT PARCELLAIRE	
DÉPARTEMENT DE L'AUDE	
COMMUNAUTÉ DE COMMUNES DU LIMOUXIN	
SOURCE DES BAILLESSATS	
PÉRIMÈTRE DE PROTECTION RAPPROCHÉE	

INDICATIONS CADASTRALES					
Section	N° de parcelle	Adresse	Groupe de nature de culture/Classe	Surface (en m²)	
				Contenance totale	Hors emprise
C	534	FAOUSSAL – CUBIÈRES-SUR-CINOBLE	L02	1075	0
C	543	FAOUSSAL – CUBIÈRES-SUR-CINOBLE	T03	1940	1242

IDENTITÉ DES PROPRIÉTAIRES	
Nom, prénom, date et lieu de naissance, situation familiale ou SIREN	Date et mode d'acquisition
<p style="text-align: center;">Commune de CUBIÈRES-SUR-CINOBLE</p> <p style="text-align: center;">SIREN : 211 101 126</p>	<p style="text-align: center;">Néant – Accession à la propriété antérieure à 1956</p> <p style="text-align: center;">Pour C534 : Échange le 02/05/1994 Maître ISNARD Notaire à Limoux</p> <p style="text-align: center;">Pour C543 : Publication au Service de Publicité Foncière de CARCASSONNE le 24/05/1994 Volume 94P N°3898</p>

ÉTAT PARCELLAIRE	
DÉPARTEMENT DE L'AUDE	
COMMUNAUTÉ DE COMMUNES DU LIMOUXIN	
SOURCE DES BAILLESSATS	
PÉRIMÈTRE DE PROTECTION RAPPROCHÉE	

INDICATIONS CADASTRALES						
Section	N° de parcelle	Adresse	Groupe de nature de culture/Classe	Surface (en m ²)		
				Contenance totale	Emprise	Hors emprise
C	535	FAOUSSAL – CUBIÈRES-SUR-CINOBLE	L02	2700	531	2169
C	541	FAOUSSAL – CUBIÈRES-SUR-CINOBLE	L02	1700	1700	0
C	549	FAOUSSAL – CUBIÈRES-SUR-CINOBLE	L02	4200	4110	90

IDENTITÉ DES PROPRIÉTAIRES		
Nom, prénom, date et lieu de naissance, situation familiale ou SIREN	Domicile	Date et mode d'acquisition
<p style="text-align: center;">Monsieur WEISER Michael Josef Né à SINGEN (Allemagne) Le 30/03/1957 Célibataire</p>	<p style="text-align: center;">32 Les Baillessats 11190 CUBIÈRES-SUR-CINOBLE</p>	<p>Acquisition le 25/02 et le 05/03/1993 Maître WEYL Notaire à Colmar Publication au Service de Publicité Foncière de CARCASSONNE le 14/06 et le 02/09/1993 Volume 93P N°4295 Attestation rectificative le 23/08/1993 Maître WEYL Notaire à Colmar Publication au Service de Publicité Foncière de CARCASSONNE le 02/09/1993 Volume 93P N°6303</p>

ÉTAT PARCELLAIRE	
DÉPARTEMENT DE L'AUDE	
COMMUNAUTÉ DE COMMUNES DU LIMOUSIN	
SOURCE DES BAILLESSATS	
PÉRIMÈTRE DE PROTECTION RAPPROCHÉE	

INDICATIONS CADASTRALES					
Section	N° de parcelle	Adresse	Groupe de nature de culture/Classe	Surface (en m ²)	
				Contenance totale	Hors emprise
C	547	FAOUSSAL – CUBIÈRES-SUR-CINOBLE	T03	5780	3017
C	548	FAOUSSAL – CUBIÈRES-SUR-CINOBLE	L02	3740	0

IDENTITÉ DES PROPRIÉTAIRES		
Nom, prénom, date et lieu de naissance, situation familiale ou SIREN	Domicile	Date et mode d'acquisition
<p style="text-align: center;">Monsieur HOLDERLE Andreas Jorg Né à Donaueschingen (Allemagne) Le 25/06/1959 Célibataire</p>	<p style="text-align: center;">Les Baillessats 11190 CUBIÈRES-SUR-CINOBLE</p>	<p>Acquisition le 24/01/1997 Maître PONS Notaire à Limoux Publication au Service de Publicité Foncière de CARCASSONNE le 14/03/1997 et le 06/05/1997 Volume 97P N°2347</p> <p>Échange le 13/03/2012 Maître ITIER Notaire à Espéraza Publication au Service de Publicité Foncière de CARCASSONNE le 27/04/2012 Volume 2012P N°3386</p>

ÉTAT PARCELLAIRE	
DÉPARTEMENT DE L'AUDE	
COMMUNAUTÉ DE COMMUNES DU LIMOUXIN	
SOURCE DES BAILLESSATS	
SERVITUDE D'ACCÈS	


INDICATIONS CADASTRALES						
Section	N° de parcelle	Adresse	Groupe de nature de culture/Classe	Surface (en m ²)		
				Contenance totale	Emprise	Hors emprise
C	543	FAOUSSAL – CUBIÈRES-SUR-CINOBLE	T03	1940	149	1791


IDENTITÉ DES PROPRIÉTAIRES	
Nom, prénom, date et lieu de naissance, situation familiale ou SIREN	Date et mode d'acquisition
Commune de CUBIÈRES-SUR-CINOBLE SIREN : 211 101 126	Échange le 02/05/1994 Maître ISNARD Notaire à Limoux Publication au Service de Publicité Foncière de CARCASSONNE le 24/05/1994 Volume 94P N°3898

ÉTAT PARCELLAIRE	
DÉPARTEMENT DE L'AUDE	
COMMUNAUTÉ DE COMMUNES DU LIMOUXIN	
SOURCE DES BAILLESSATS	
SERVITUDE D'ACCÈS	

INDICATIONS CADASTRALES						
Section	N° de parcelle	Adresse	Groupe de nature de culture/Classe	Surface (en m ²)		
				Contenance totale	Emprise	Hors emprise
C	584	LES BAILLESSATS – CUBIÈRES-SUR-CINOBLE	L01	3540	64	3476
C	585	LES BAILLESSATS – CUBIÈRES-SUR-CINOBLE	T03	12960	432	12528

IDENTITÉ DES PROPRIÉTAIRES		
Nom, prénom, date et lieu de naissance, situation familiale ou SIREN	Domicile	Date et mode d'acquisition
<p>Monsieur HOLDERLE Andreas Jorg Né à Donaueschingen (Allemagne) Le 25/06/1959 Célibataire</p>	<p>Les Baillessats 11190 CUBIÈRES-SUR-CINOBLE</p>	<p>Vente le 21/06/2001 Maître BRIEU Notaire à Estagel Publication au Service de Publicité Foncière de CARCASSONNE le 03/08/2001 Volume 2001P N°6982 Échange le 13/03/2012 Maître ITIER Notaire à Espéraza Publication au Service de Publicité Foncière de CARCASSONNE le 27/04/2012 Volume 2012P N°3386</p>





ÉTAT PARCELLAIRE	
DÉPARTEMENT DE L'AUDE	
COMMUNAUTÉ DE COMMUNES DU LIMOUXIN	
FORAGE DES BAILLESSATS	
PÉRIMÈTRE DE PROTECTION IMMÉDIATE	

INDICATIONS CADASTRALES						
Section	N° de parcelle	Adresse	Groupe de nature de culture/Classe	Surface (en m ²)		
				Contenance totale	Emprise	Hors emprise
C	559	FAOUSSAL – CUBIÈRES-SUR-CINOBLE	T02	5975	11	5964
C	811	FAOUSSAL – CUBIÈRES-SUR-CINOBLE	P02	3461	89	3372

IDENTITÉ DES PROPRIÉTAIRES		
Norm, prénom, date et lieu de naissance, situation familiale ou SIREN	Domicile	Date et mode d'acquisition
<p>Monsieur WEISER Michael Josef Né à SINGEN (Allemagne) Le 30/03/1957 Célibataire</p>	<p>32 Les Bailllessats 11190 CUBIÈRES-SUR-CINOBLE</p>	<p>Pour C559 et C811 : Acquisition le 25/02 et le 05/03/1993 Maître WEYL Notaire à Colmar Publication au Service de Publicité Foncière de CARCASSONNE le 14/06 et le 02/09/1993 Volume 93P N°4295 Attestation rectificative le 23/08/1993 Maître WEYL Notaire à Colmar Publication au Service de Publicité Foncière de CARCASSONNE le 02/09/1993 Volume 93P N°6303 Pour C811 : Division de parcelle le 19/11/2015 Maître BRIEU Notaire à Estagel Publication au Service de Publicité Foncière de CARCASSONNE le 03/12/2015 Volume 2015P N°8052 Attestation rectificative valant reprise pour ordre le 15/03/2016 Maître BRIEU Notaire à Estagel Publication au Service de Publicité Foncière de CARCASSONNE le 18/03/2016 Volume 2016P N°1932</p>

ÉTAT PARCELLAIRE	
DÉPARTEMENT DE L'AUDE	
COMMUNAUTÉ DE COMMUNES DU LIMOUXIN	
FORAGE DES BAILLESSATS	
PÉRIMÈTRE DE PROTECTION RAPPROCHÉE	

INDICATIONS CADASTRALES						
Section	N° de parcelle	Adresse	Groupe de nature de culture/Classe	Surface (en m ²)		
				Contenance totale	Emprise	Hors emprise
C	473	FONTAINE DE LABELLOLE – CUBIÈRES-SUR-CINOBLE	T03	3975	3975	0
C	476	FONTAINE DE LABELLOLE – CUBIÈRES-SUR-CINOBLE	L02	16810	16810	0
C	477	FONTAINE DE LABELLOLE – CUBIÈRES-SUR-CINOBLE	L02	6300 (BND : 12600 m ²)	6300 (BND : 12600 m ²)	0 (BND : 12600 m ²)
C	478	FONTAINE DE LABELLOLE – CUBIÈRES-SUR-CINOBLE	L01	1850 (BND : 3700 m ²)	1850 (BND : 3700 m ²)	0 (BND : 3700 m ²)
C	479	FONTAINE DE LABELLOLE – CUBIÈRES-SUR-CINOBLE	L01	925	925	0
C	480	FONTAINE DE LABELLOLE – CUBIÈRES-SUR-CINOBLE	L02	22150	813	21337

IDENTITÉ DES PROPRIÉTAIRES		
Nom, prénom, date et lieu de naissance, situation familiale ou SIREN	Domicile	Date et mode d'acquisition
SCI La Métairie du Bouchard SIREN : 395 361 561	Le Bouchard 11190 CAMPS-SUR-AGLY	Acquisition le 24/06/1994 Maître LLORY Notaire à Perpignan Publication au Service de Publicité Foncière de CARCASSONNE le 10/08/1994 Volume 94P N°6084

ÉTAT PARCELLAIRE	
DÉPARTEMENT DE L'AUDE	
COMMUNAUTÉ DE COMMUNES DU LIMOUXIN	
FORAGE DES BAILLESSATS	
PÉRIMÈTRE DE PROTECTION RAPPROCHÉE	

INDICATIONS CADASTRALES						
Section	N° de parcelle	Adresse	Groupe de nature de culture/Classe	Contenance totale	Surface (en m ²)	
					Emprise	Hors emprise
C	474	FONTAINE DE LABELLOLE – CUBIÈRES-SUR-CINOBLE	L02	7700	3254	4446
C	475	FONTAINE DE LABELLOLE – CUBIÈRES-SUR-CINOBLE	L02	2200	2200	0
C	477	FONTAINE DE LABELLOLE – CUBIÈRES-SUR-CINOBLE	L02	6300 (BND : 12600 m ²)	6300 (BND : 12600 m ²)	0 (BND : 12600 m ²)
C	533	FAOUSSAL – CUBIÈRES-SUR-CINOBLE	L02	2700	2700	0
C	536	FAOUSSAL – CUBIÈRES-SUR-CINOBLE	L02	16015	16015	0
C	537	FAOUSSAL – CUBIÈRES-SUR-CINOBLE	L01	735	735	0
C	538	FAOUSSAL – CUBIÈRES-SUR-CINOBLE	L02	7760	7760	0
C	539	FAOUSSAL – CUBIÈRES-SUR-CINOBLE	L02	1820	1820	0
C	540	FAOUSSAL – CUBIÈRES-SUR-CINOBLE	L02	690	690	0
C	542	FAOUSSAL – CUBIÈRES-SUR-CINOBLE	L02	6460	6288	172
C	564	LES BAILLESSATS – CUBIÈRES-SUR-CINOBLE	L02	15460	214	15246

ÉTAT PARCELLAIRE	
DÉPARTEMENT DE L'AUDE	
COMMUNAUTÉ DE COMMUNES DU LIMOUXIN	
FORAGE DES BAILLESSATS	
PÉRIMÈTRE DE PROTECTION RAPPROCHÉE	

INDICATIONS CADASTRALES		
IDENTITÉ DES PROPRIÉTAIRES		
Nom, prénom, date et lieu de naissance, situation familiale ou SIREN	Domicile	Date et mode d'acquisition
<p>Madame SANCHEZ BURGOS Josias Abel Née à CUBIÈRES-SUR-CINOBLE (11) Le 27/01/1986 Née MULLER Anna</p>	<p>Hameau des Baillessats 11190 CUBIÈRES-SUR-CINOBLE</p>	<p>Attestation après décès le 24/10/2014 Maître RUFFIE Jacques Notaire à Limoux Publication au Service de Publicité Foncière de CARCASSONNE le 17/11/2014 Volume 2014P N°7465</p>

ÉTAT PARCELLAIRE	
DÉPARTEMENT DE L'AUDE	
COMMUNAUTÉ DE COMMUNES DU LIMOUXIN	
FORAGE DES BAILLESSATS	
PÉRIMÈTRE DE PROTECTION RAPPROCHÉE	

INDICATIONS CADASTRALES					
Section	N° de parcelle	Adresse	Groupe de nature de culture/Classe	Surface (en m ²)	
				Contenance totale	Hors emprise
C	493	LA PETITOYE – CUBIÈRES-SUR-CINOBLE	L01	29512	27281
C	496	LA PETITOYE – CUBIÈRES-SUR-CINOBLE	L01	6180	0
C	497	LA PETITOYE – CUBIÈRES-SUR-CINOBLE	BT02	1270	0
C	498	LA PETITOYE – CUBIÈRES-SUR-CINOBLE	BT02	3415	0
C	499	LA PETITOYE – CUBIÈRES-SUR-CINOBLE	L02	24553	14386
C	500	LA PETITOYE – CUBIÈRES-SUR-CINOBLE	L02	3400	0

IDENTITÉ DES PROPRIÉTAIRES		
Nom, prénom, date et lieu de naissance, situation familiale ou SIREN	Domicile	Date et mode d'acquisition
Monsieur WEISER Michael Josef Né à SINGEN (Allemagne) Le 30/03/1957 Célibataire	32 Les Baillessats 11190 CUBIÈRES-SUR-CINOBLE	Pour moitié indivis : Acquisition le 08/11/1995 Maître BAUBY Notaire à Estagel Publication au Service de Publicité Foncière de CARCASSONNE le 20/11/1995 Volume 95P N°8683
Madame SANCHEZ BURGOS Josias Abel Née à CUBIÈRES-SUR-CINOBLE (11) Le 27/01/1986 Née MULLER Anna	Hameau des Baillessats 11190 CUBIÈRES-SUR-CINOBLE	Pour moitié indivis : Attestation après décès le 24/10/2014 Maître RUFFIE Jacques Notaire à Limoux Publication au Service de Publicité Foncière de CARCASSONNE le 17/11/2014 Volume 2014P N°7465

ÉTAT PARCELLAIRE	
DÉPARTEMENT DE L'AUDE	
COMMUNAUTÉ DE COMMUNES DU LIMOUXIN	
FORAGE DES BAILLESSATS	
PÉRIMÈTRE DE PROTECTION RAPPROCHÉE	

INDICATIONS CADASTRALES						
Section	N° de parcelle	Adresse	Groupe de nature de culture/Classe	Surface (en m ²)		
				Contenance totale	Emprise	Hors emprise
C	525	LA PETITOYE – CUBIÈRES-SUR-CINOBLE	L02	111460	18562	92898
C	532	LA PETITOYE – CUBIÈRES-SUR-CINOBLE	T03	3065	660	2405
C	534	FAOUSSAL – CUBIÈRES-SUR-CINOBLE	L02	1075	1075	0
C	543	FAOUSSAL – CUBIÈRES-SUR-CINOBLE	T03	1940	1242	698
C	801	FAOUSSAL – CUBIÈRES-SUR-CINOBLE	L02	64	64	0

IDENTITÉ DES PROPRIÉTAIRES		
Nom, prénom, date et lieu de naissance, situation familiale ou SIREN	Domicile	Date et mode d'acquisition
Commune de CUBIÈRES-SUR-CINOBLE SIREN : 211 101 126	11190 CUBIÈRES-SUR-CINOBLE	<p>Pour C525, C532 et C534 : Néant – Accession à la propriété antérieure à 1956 Pour C543 : Échange le 02/05/1994 Maître ISNARD Notaire à Limoux</p> <p>Publication au Service de Publicité Foncière de CARCASSONNE le 24/05/1994 Volume 94P N°3898 Pour C801 : Vente le 06/04/2006 Maître BERNARD Notaire à Quillan</p> <p>Publication au Service de Publicité Foncière de CARCASSONNE le 20/04/2006 Volume 2006P N°3903</p>

ÉTAT PARCELLAIRE

DÉPARTEMENT DE L'AUDE

COMMUNAUTÉ DE COMMUNES DU LIMOUXIN

FORAGE DES BAILLESSATS

PÉRIMÈTRE DE PROTECTION RAPPROCHÉE

INDICATIONS CADASTRALES

Section	N° de parcelle	Adresse	Groupe de nature de culture/Classe	Surface (en m ²)		
				Contenance totale	Emprise	Hors emprise
C	535	FAOUSSAL – CUBIÈRES-SUR-CINOBLE	L02	2700	2700	0
C	541	FAOUSSAL – CUBIÈRES-SUR-CINOBLE	L02	1700	1700	0
C	549	FAOUSSAL – CUBIÈRES-SUR-CINOBLE	L02	4200	4200	0
C	550	FAOUSSAL – CUBIÈRES-SUR-CINOBLE	L01	13230	13230	0
C	551	FAOUSSAL – CUBIÈRES-SUR-CINOBLE	L02	985	985	0
C	553	FAOUSSAL – CUBIÈRES-SUR-CINOBLE	L01	2810	2810	0
C	554	FAOUSSAL – CUBIÈRES-SUR-CINOBLE	T02	2240	2240	0
C	555	FAOUSSAL – CUBIÈRES-SUR-CINOBLE	P02	2320	2320	0
C	559	FAOUSSAL – CUBIÈRES-SUR-CINOBLE	T02	5975	5964	11
C	802	FAOUSSAL – CUBIÈRES-SUR-CINOBLE	L02	806	806	0
C	811	FAOUSSAL – CUBIÈRES-SUR-CINOBLE	P02	3461	3372	89

IDENTITÉ DES PROPRIÉTAIRES

Nom, prénom, date et lieu de naissance, situation familiale ou SIREN	Domicile	Date et mode d'acquisition
Monsieur WEISER Michael Josef Né à SINGEN (Allemagne) Le 30/03/1957 Célibataire	32 Les Baillessats 11190 CUBIÈRES-SUR-CINOBLE	Pour C535, C541, C549, C550, C551, C553, C554, C555, C559, C802 et C811 : Acquisition le 25/02 et le 05/03/1993 Maitre WEYL Notaire à Colmar Publication au Service de Publicité Foncière de CARCASSONNE le

ÉTAT PARCELLAIRE
DÉPARTEMENT DE L'AUDE
COMMUNAUTÉ DE COMMUNES DU LIMOUXIN
FORAGE DES BAILLESSATS
PÉRIMÈTRE DE PROTECTION RAPPROCHÉE

INDICATIONS CADASTRALES	
	<p>14/06 et le 02/09/1993 Volume 93P N°4295 Attestation rectificative le 23/08/1993 Maître WEYL Notaire à Colmar Publication au Service de Publicité Foncière de CARCASSONNE le 02/09/1993 Volume 93P N°6303 Pour C802 :</p> <p>Division de parcelle le 06/04/2006 Maître BERNARD Notaire à Quillan Publication au Service de Publicité Foncière de CARCASSONNE le 20/04/2006</p> <p>Volume 2006P N°3903 Pour C811 :</p> <p>Division de parcelle le 19/11/2015 Maître BRIEU Notaire à Estagel Publication au Service de Publicité Foncière de CARCASSONNE le 03/12/2015 Volume 2015P N°8052</p> <p>Attestation rectificative valant reprise pour ordre le 15/03/2016 Maître BRIEU Notaire à Estagel Publication au Service de Publicité Foncière de CARCASSONNE le 18/03/2016 Volume 2016P N°1932</p>

ÉTAT PARCELLAIRE	
DÉPARTEMENT DE L'AUDE	
COMMUNAUTÉ DE COMMUNES DU LIMOUXIN	
FORAGE DES BAILLESSATS	
PÉRIMÈTRE DE PROTECTION RAPPROCHÉE	

INDICATIONS CADASTRALES						
Section	N° de parcelle	Adresse	Groupe de nature de culture/Classe	Surface (en m ²)		
				Contenance totale	Emprise	Hors emprise
C	579	LES BAILLESSATS – CUBIÈRES-SUR-CINOBLE	L02	465	268	197
C	580	LES BAILLESSATS – CUBIÈRES-SUR-CINOBLE	T03	1249	255	994
C	581	LES BAILLESSATS – CUBIÈRES-SUR-CINOBLE	L02	665	371	294
C	582	LES BAILLESSATS – CUBIÈRES-SUR-CINOBLE	S + T03	9620	755	8865
C	583	LES BAILLESSATS – CUBIÈRES-SUR-CINOBLE	L02	855	855	0

IDENTITÉ DES PROPRIÉTAIRES		
Norm, prénom, date et lieu de naissance, situation familiale ou SIREN	Domicile	Date et mode d'acquisition
<p>Monsieur WEISER Michael Josef Né à SINGEN (Allemagne) Le 30/03/1957 Célibataire</p>	<p>32 Les Baillestats 11190 CUBIÈRES-SUR-CINOBLE</p>	<p>Pour C579, C580, C581 et C582 : Acquisition le 06/10/1983 Maître PALLARD Notaire Publication au Service de Publicité Foncière de CARCASSONNE le 30/11/1983 Volume 6410 N°71 Pour C583 : Échange le 08/09/1986 Maître ESTÈVE Notaire Publication au Service de Publicité Foncière de CARCASSONNE le 29/09/1986 Volume 7021 N°19</p>

ÉTAT PARCELLAIRE	
DÉPARTEMENT DE L'AUDE	
COMMUNAUTÉ DE COMMUNES DU LIMOUXIN	
FORAGE DES BAILLESSATS	
PÉRIMÈTRE DE PROTECTION RAPPROCHÉE	

INDICATIONS CADASTRALES						
Section	N° de parcelle	Adresse	Groupe de nature de culture/Classe	Surface (en m ²)		
				Contenance totale	Emprise	Hors emprise
C	544	FAOUSSAL – CUBIÈRES-SUR-CINOBLE	L01	1280	1280	0
C	545	FAOUSSAL – CUBIÈRES-SUR-CINOBLE	L02	8920	8920	0
C	546	FAOUSSAL – CUBIÈRES-SUR-CINOBLE	P02	1380	1380	0
C	557	FAOUSSAL – CUBIÈRES-SUR-CINOBLE	T02	385	385	0
C	809	FAOUSSAL – CUBIÈRES-SUR-CINOBLE	P02	58	58	0
C	810	FAOUSSAL – CUBIÈRES-SUR-CINOBLE	P02	376	376	0

IDENTITÉ DES PROPRIÉTAIRES		
Nom, prénom, date et lieu de naissance, situation familiale ou SIREN	Domicile	Date et mode d'acquisition
Monsieur FORTUIN Richard Johannes Né à SOERABAJA (Indonésie) Le 23/06/1948 Époux DUNLEAVY Erin Bridget	Les Baillessats 11190 CUBIÈRES-SUR-CINOBLE	Pour C544, C545, C546 et C557 : Vente le 29/09/2000 Maître BRIEU Notaire à Estagel Publication au Service de Publicité Foncière de CARCASSONNE le 16/10/2000 Volume 2000P N°9048 Reprise pour ordre le 29/09/2000 Maître BRIEU Notaire à Estagel Publication au Service de Publicité Foncière de CARCASSONNE le 11/01/2001 Volume 2001D N°513 Pour C809 et C810 : Vente après division le 19/11/2015 Maître BRIEU Notaire à Estagel

ÉTAT PARCELLAIRE	
DÉPARTEMENT DE L'AUDE	
COMMUNAUTÉ DE COMMUNES DU LIMOUXIN	
FORAGE DES BAILLESSATS	
PÉRIMÈTRE DE PROTECTION RAPPROCHÉE	

INDICATIONS CADASTRALES	
<p>Madame FORTUIN Richard Johannes Née à APIA (ILES WESTERN SAMOA) Le 02/04/1952 Née DUNLEAVY Erin Bridget</p>	<p>Publication au Service de Publicité Foncière de CARCASSONNE le 03/12/2015 Volume 2015P N°8052 Attestation rectificative valant reprise pour ordre le 15/03/2016 Maître BRIEU Notaire à Estagel Publication au Service de Publicité Foncière de CARCASSONNE le 18/03/2016 Volume 2016P N°1932</p> <p>Pour C544, C545, C546 et C557 : Vente le 29/09/2000 Maître BRIEU Notaire à Estagel Publication au Service de Publicité Foncière de CARCASSONNE le 16/10/2000 Volume 2000P N°9048 Reprise pour ordre le 29/09/2000 Maître BRIEU Notaire à Estagel Publication au Service de Publicité Foncière de CARCASSONNE le 11/01/2001 Volume 2001D N°513 Pour C809 et C810 : Vente après division le 19/11/2015 Maître BRIEU Notaire à Estagel Publication au Service de Publicité Foncière de CARCASSONNE le 03/12/2015 Volume 2015P N°8052 Attestation rectificative valant reprise pour ordre le 15/03/2016 Maître BRIEU Notaire à Estagel Publication au Service de Publicité Foncière de CARCASSONNE le 18/03/2016 Volume 2016P N°1932</p>
<p>Les Baillessats 11190 CUBIÈRES-SUR-CINOBLE</p>	

ÉTAT PARCELLAIRE	
DÉPARTEMENT DE L'AUDE	
COMMUNAUTÉ DE COMMUNES DU LIMOUXIN	
FORAGE DES BAILLESSATS	
PÉRIMÈTRE DE PROTECTION RAPPROCHÉE	

INDICATIONS CADASTRALES						
Section	N° de parcelle	Adresse	Groupe de nature de culture/Classe	Surface (en m ²)		
				Contenance totale	Emprise	Hors emprise
C	547	FAOUSSAL – CUBIÈRES-SUR-CINOBLE	T03	5780	5780	0
C	548	FAOUSSAL – CUBIÈRES-SUR-CINOBLE	L02	3740	3740	0
C	584	LES BAILLESSATS – CUBIÈRES-SUR-CINOBLE	L01	3540	3540	0
C	585	LES BAILLESSATS – CUBIÈRES-SUR-CINOBLE	T03	12960	11165	1795

IDENTITÉ DES PROPRIÉTAIRES		
Nom, prénom, date et lieu de naissance, situation familiale ou SIREN	Domicile	Date et mode d'acquisition
Monsieur HOLDERLE Andreas Jorg Né à DONAUESCHINGEN (Allemagne) Le 25/06/1959 Célibataire	Les Baillessats 11190 CUBIÈRES-SUR-CINOBLE	Pour C547 et C548 : Acquisition le 24/01/1997 Maître PONS Notaire à Limoux Publication au Service de Publicité Foncière de CARCASSONNE le 14/03/1997 et le 06/05/1997 Volume 97P N°2347 Pour C584 et C585 : Vente le 21/06/2001 Maître BRIEU Notaire à Estagel Publication au Service de Publicité Foncière de CARCASSONNE le 03/08/2001 Pour les 4 parcelles : Échange le 13/03/2012 Maître TIER Notaire à Espéraga Publication au Service de Publicité Foncière de CARCASSONNE le 27/04/2012 Volume 2012P N°3386

ÉTAT PARCELLAIRE	
DÉPARTEMENT DE L'AUDE	
COMMUNAUTÉ DE COMMUNES DU LIMOUXIN	
FORAGE DES BAILLESSATS	
PÉRIMÈTRE DE PROTECTION RAPPROCHÉE	

INDICATIONS CADASTRALES						
Section	N° de parcelle	Adresse	Groupe de nature de culture/Classe	Surface (en m ²)		
				Contenance totale	Emprise	Hors emprise
C	552	FAOUSSAL – CUBIÈRES-SUR-CINOBLE	L02	3400	3400	0
C	560	FAOUSSAL – CUBIÈRES-SUR-CINOBLE	T03	4840	4840	0
C	561	FAOUSSAL – CUBIÈRES-SUR-CINOBLE	L01	4640	4640	0
C	562	FAOUSSAL – CUBIÈRES-SUR-CINOBLE	L02	2120	2120	0

IDENTITÉ DES PROPRIÉTAIRES		
Nom, prénom, date et lieu de naissance, situation familiale ou SIREN	Domicile	Date et mode d'acquisition
<p style="text-align: center;">Usufruit Madame DORING Gerlinde Née SCHLEUSINGEN (Allemagne) Le 10/09/1945 Divorcée HAMBEL-DORING Gérard</p>	<p style="text-align: center;">Les Baillessats 11190 CUBIÈRES-SUR-CINOBLE</p>	<p>Acquisition le 29/09/1983 Maître BAUBY Notaire à Estagel Publication au Service de Publicité Foncière de CARCASSONNE le 12/10/1983 Volume 6383 N°34 Partage le 05/06/1998 Maître PONS Notaire à Limoux Publication au Service de Publicité Foncière de CARCASSONNE le 02/07/1998 Volume 98P N°5217</p>
<p style="text-align: center;">Nue-propriété Madame UNZICKER Timo Né à BERLIN (Allemagne) Le 11/12/1974 Née DOERING Geraldine</p>	<p style="text-align: center;">Muskauerstrasse 33 10997 BERLIN (ALLEMAGNE)</p>	<p>Donation le 16/06/2012 Maître PONS Notaire à Limoux Publication au Service de Publicité Foncière de CARCASSONNE le 17/07/2012 Volume 2012P N°5435</p>

ÉTAT PARCELLAIRE	
DÉPARTEMENT DE L'AUDE	
COMMUNAUTÉ DE COMMUNES DU LIMOUXIN	
FORAGE DES BAILLESSATS	
PÉRIMÈTRE DE PROTECTION RAPPROCHÉE	

INDICATIONS CADASTRALES					
Section	N° de parcelle	Adresse	Groupe de nature de culture/Classe	Surface (en m ²)	
				Contenance totale	Hors emprise
C	563	FAOUSSAL – CUBIÈRES-SUR-CINOBLE	L01	390	0

IDENTITÉ DES PROPRIÉTAIRES		
Nom, prénom, date et lieu de naissance, situation familiale ou SIREN	Domicile	Date et mode d'acquisition
Monsieur SEVERAC Gérard Noël Joseph Né à LASBORDES (11) Le 18/12/1956 Divorcé PENALVA Maria-Luisa	Le Bousquet 11400 LASBORDES	Donation le 06/09/2012 Maître BELLOC Notaire à Castelnaudary Publication au Service de Publicité Foncière de CARCASSONNE le 27/09/2012 Volume 2012P N°7352 Attestation rectificative le 23/10/2012 Maître BELLOC Notaire à Castelnaudary Publication au Service de Publicité Foncière de CARCASSONNE le 25/10/2012 Volume 2012P N°8070

ÉTAT PARCELLAIRE	
DÉPARTEMENT DE L'AUDE	
COMMUNAUTÉ DE COMMUNES DU LIMOUXIN	
FORAGE DES BAILLESSATS	
PÉRIMÈTRE DE PROTECTION RAPPROCHÉE	

INDICATIONS CADASTRALES						
Section	N° de parcelle	Adresse	Groupe de nature de culture/Classe	Surface (en m ²)		
				Contenance totale	Emprise	Hors emprise
C	793	LES BAILLESSATS – CUBIÈRES-SUR-CINOBLE	T02	3425	1690	1735

IDENTITÉ DES PROPRIÉTAIRES		
Nom, prénom, date et lieu de naissance, situation familiale ou SIREN	Domicile	Date et mode d'acquisition
Madame MUNTEL Barbara Gertrud Née à ERWITTE (Allemagne) Le 27/10/1960 Célibataire	Les Baillessats 11190 CUBIÈRES-SUR-CINOBLE	Échange le 24/10/1997 Maître PONS Notaire à Limoux Publication au Service de Publicité Foncière de CARCASSONNE le 02/12/1997 Volume 97P N°9484 Échange le 13/03/2012 Maître ITIER Notaire à Espéraza Publication au Service de Publicité Foncière de CARCASSONNE le 27/04/2012 Volume 2012P N°3386

ÉTAT PARCELLAIRE	
DÉPARTEMENT DE L'AUDE	
COMMUNAUTÉ DE COMMUNES DU LIMOUXIN	
FORAGE DES BAILLESSATS	
PÉRIMÈTRE DE PROTECTION RAPPROCHÉE	

INDICATIONS CADASTRALES						
Section	N° de parcelle	Adresse	Groupe de nature de culture/Classe	Surface (en m ²)		
				Contenance totale	Emprise	Hors emprise
C	794	LES BAILLESSATS – CUBIÈRES-SUR-CINOBLE	T02	3425	1013	2412

IDENTITÉ DES PROPRIÉTAIRES		
Nom, prénom, date et lieu de naissance, situation familiale ou SIREN	Domicile	Date et mode d'acquisition
<p>Monsieur MUNTEL Joachim Alfred Né à BRAUNSCHEWIG (Allemagne) Le 30/04/1951 Divorcé SKOWNOWSKI Manuela</p>	<p>Les Baillessats 11190 CUBIÈRES-SUR-CINOBLE</p>	<p>Échange le 16/03/2001 Maître PONS Notaire à Limoux Publication au Service de Publicité Foncière de CARCASSONNE le 06/04/2001 Volume 2001P N°3367 Cession à titre de licitation le 04/07/2005 Maître PONS Notaire à Limoux Publication au Service de Publicité Foncière de CARCASSONNE le 17/08/2005 Volume 2005P N°7966 Partage après division le 11/01/2013 Maître PONS Notaire à Limoux Publication au Service de Publicité Foncière de CARCASSONNE le 21/01/2013 Volume 2013P N°594</p>

ÉTAT PARCELLAIRE	
DÉPARTEMENT DE L'AUDE	
COMMUNAUTÉ DE COMMUNES DU LIMOUXIN	
FORAGE DES BAILLESSATS	
SERVITUDE D'ACCÈS	

INDICATIONS CADASTRALES					
Section	N° de parcelle	Adresse	Groupe de nature de culture/Classe	Surface (en m ²)	
				Contenance totale	Hors emprise
C	811	FAOUSSAL – CUBIÈRES-SUR-CINOBLE	P02	3461	3219

IDENTITÉ DES PROPRIÉTAIRES		
Nom, prénom, date et lieu de naissance, situation familiale ou SIREN	Domicile	Date et mode d'acquisition
<p>Monsieur WEISER Michael Josef Né à SINGEN (Allemagne) Le 30/03/1957 Célibataire</p>	<p>32 Les Baillessats 11190 CUBIÈRES-SUR-CINOBLE</p>	<p>Acquisition le 25/02 et le 05/03/1993 Maître WEYL Notaire à Colmar Publication au Service de Publicité Foncière de CARCASSONNE le 14/06 et le 02/09/1993 Volume 93P N°4295 Attestation rectificative le 23/08/1993 Maître WEYL Notaire à Colmar Publication au Service de Publicité Foncière de CARCASSONNE le 02/09/1993 Volume 93P N°6303 Division de parcelle le 19/11/2015 Maître BRIEU Notaire à Estagel Publication au Service de Publicité Foncière de CARCASSONNE le 03/12/2015 Volume 2015P N°8052 Attestation rectificative valant reprise pour ordre le 15/03/2016 Maître BRIEU Notaire à Estagel Publication au Service de Publicité Foncière de CARCASSONNE le 18/03/2016 Volume 2016P N°1932</p>

