



PLAN DE PRÉVENTION DES RISQUES D'INONDATION

BASSIN

TRAPEL

PLAN DE ZONAGE RÉGLEMENTAIRE

- Zone Ri1-CR
- Zone Ri2-CR
- Zone Ri3-CR
- Zone Ri4-CR

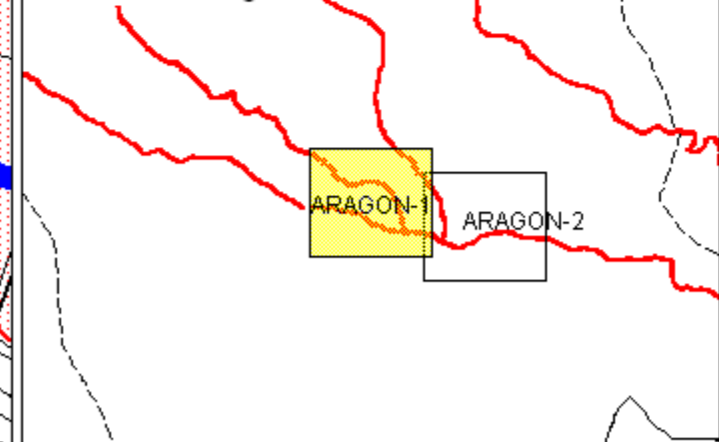
Lit mineur

Profils **15,5** Cote crue de référence en mètres NGF

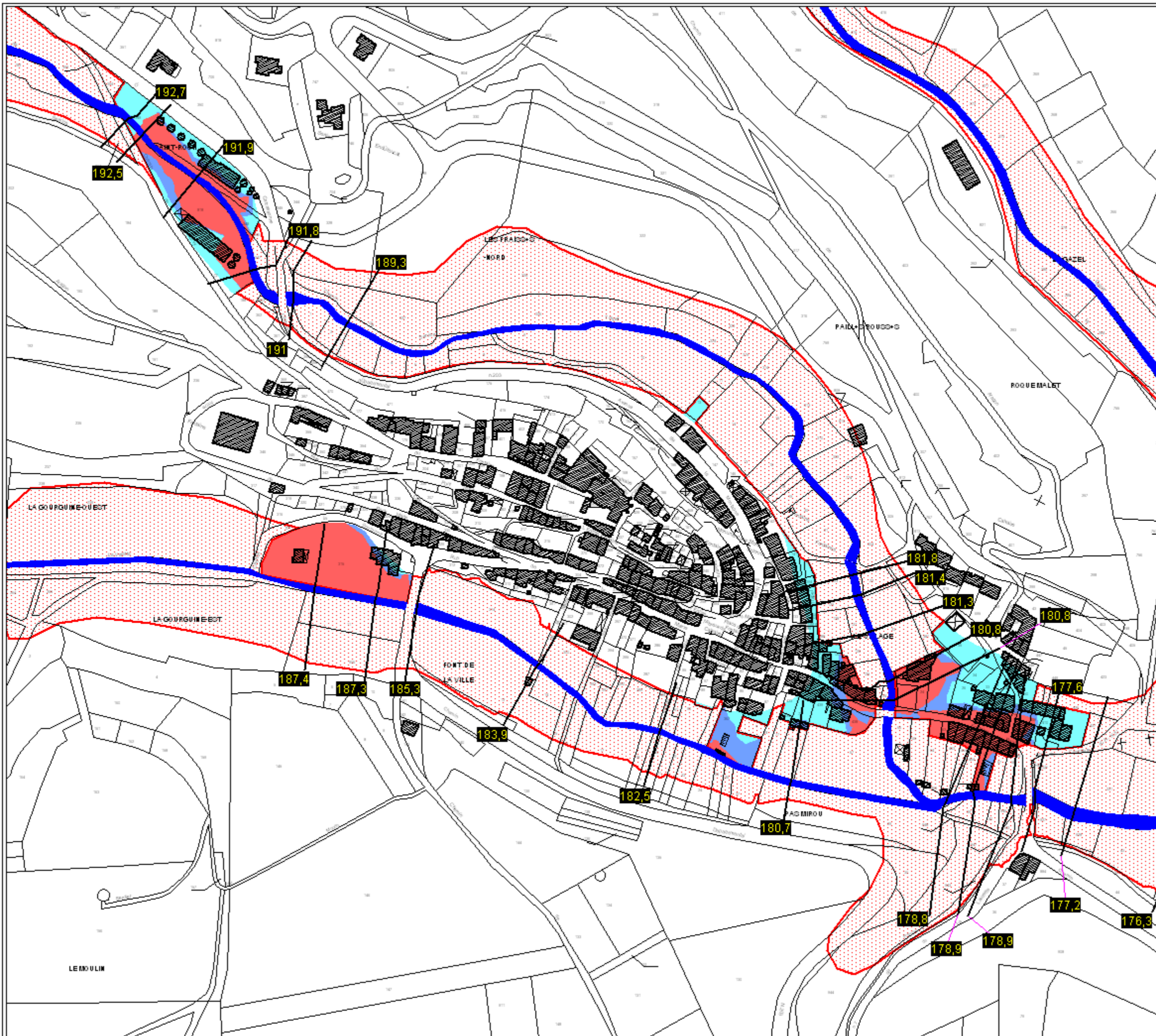


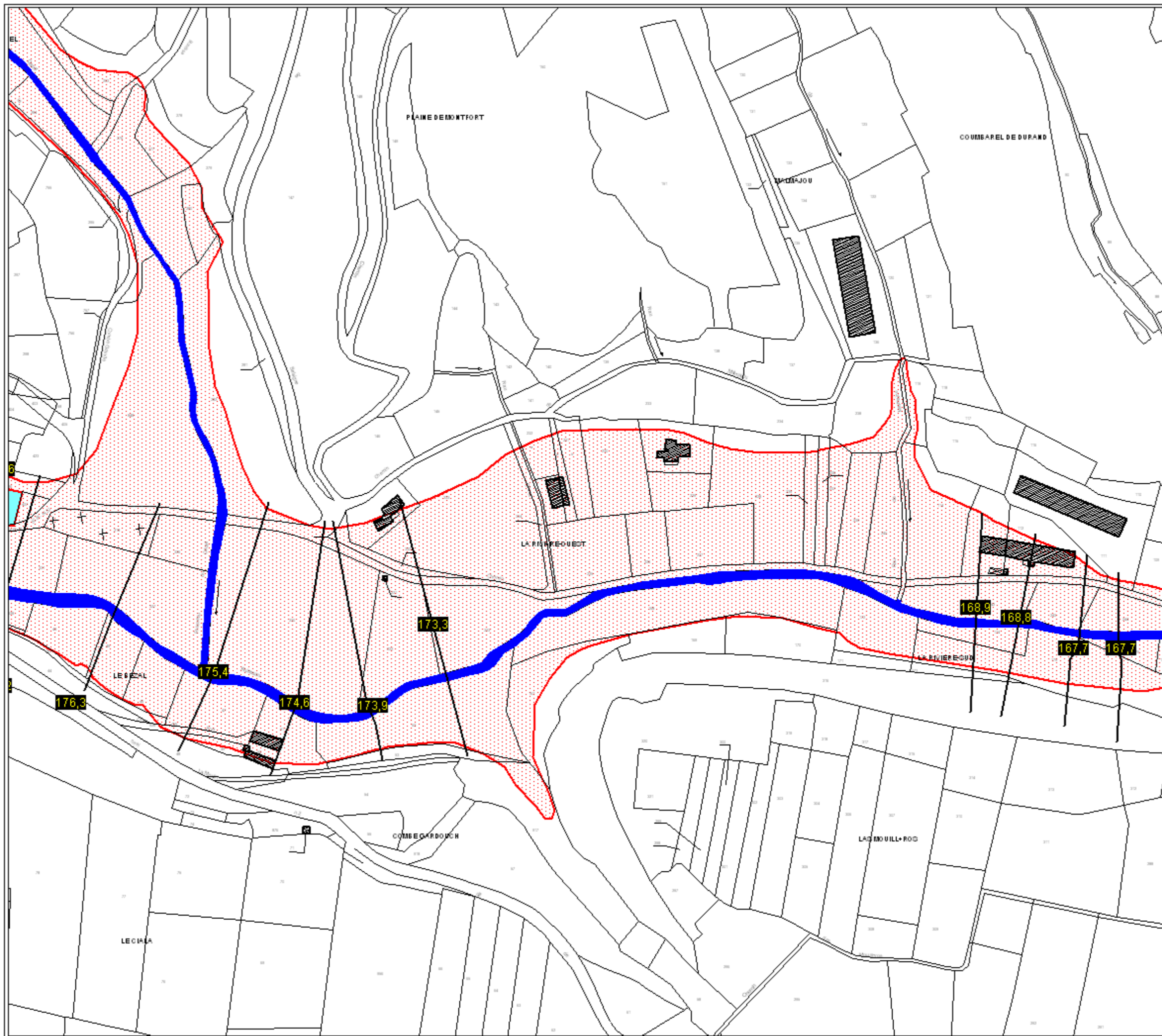
Fond de plan : cadastre

Plan d'assemblage :



MAI 2003





**PLANCHE ZOOM ARAGON-2**

Liberté, Égalité, Fraternité  
REPUBLIQUE FRANÇAISE

MINISTÈRE DE L'ÉCOLOGIE, DU DÉVELOPPEMENT DURABLE ET DE L'ÉNERGIE

DDE 11

**PLAN DE PRÉVENTION DES RISQUES D'INONDATION**

**BASSIN TRAPEL**

**PLAN DE ZONAGE RÉGLEMENTAIRE**

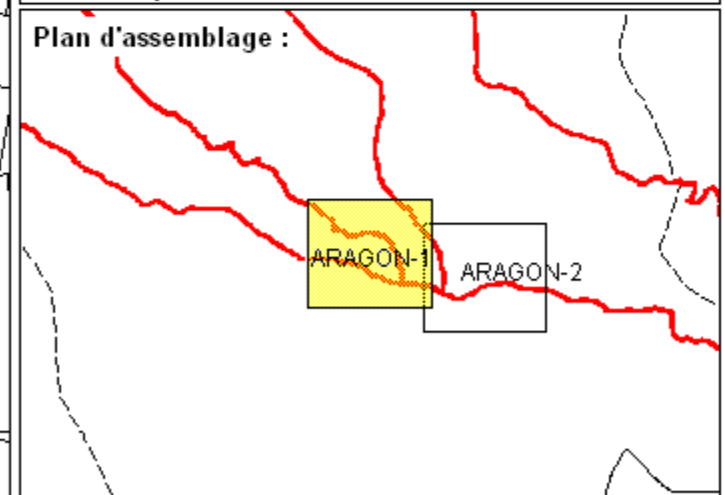
■ Zone Ri1-CR  
■ Zone Ri2-CR  
 Zone Ri3-CR  
■ Zone Ri4-CR

Lit mineur  
 Profils **15,5** Cote crue de référence en mètres NGF

N

0 ————— 125  
mètres

Fond de plan : cadastre



MAI 2003






PLAN DE PRÉVENTION DES RISQUES D'INONDATION

BASSIN

TRAPÈLE

PLAN DE ZONAGE RÉGLEMENTAIRE

-  Zone Ri1-CR
-  Zone Ri2-CR
-  Zone Ri3-CR
-  Zone Ri4-CR

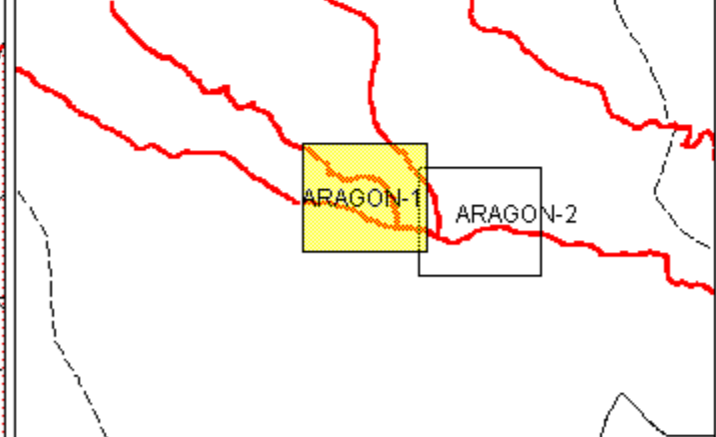
 Lit mineur

 Profils **15,5** Cote crue de référence en mètres NGF



Fond de plan : cadastre

Plan d'assemblage :



MAI 2003

