



PRÉFÈTE DE LAUDE

# MODIFICATION DU PLAN DE PRÉVENTION DES RISQUES D'INONDATION DU BASSIN DE L'ORBIEL-CLAMOUX

COMMUNE DE VILLALIER

## Cartographie du zonage réglementaire








APPROUVÉ LE : 18/02/2020

Arrêté Préfectoral n° : DDTM-SPRISR-2019-107

La carte du zonage réglementaire modifiée matérialise et rend opposable la zone Ri0. Les zones pré-existantes du PPRi sont reportées à titre indicatif. En effet l'utilisation du cadastre numérisé, plus récent que le fond de plan du PPRi initial, peut occasionner des décalages dans la représentation des différentes zones du zonage réglementaire. Pour toutes les zones hors Ri0, la carte opposable reste celle du PPRi approuvé le 22 juin 2006.

DDTM de l'AUDE  
Service Prévention des Risques  
et Sécurité Routière  
Ech : 1/5000  
Février 2020

### Légende

-  Cours d'eau
-  Niveau de la crue de référence en mètres NGF
- Légende du zonage réglementaire**
-  Ri0- Secteurs concernés par les procédures d'acquisitions
-  Ri1
-  Ri2
-  Ri3
-  Ri4

