

Modification du Plan de Prévention des Risques d'inondation du bassin de l'Obiel-Clamoux

Commune de Cauterets








Cartographie du zonage réglementaire

APPROUVÉ LE 12/04/2021
 Arrêté préfectoral n° DDTALSPRISRS2021-016

La carte du zonage réglementaire modifiée, matérialisée et rendue opposable, a été déposée en mairie le 12/04/2021. Les zones pré-existantes du PPRi sont reportées à titre indicatif. En effet l'ajustement du cadastre numérisé, plus récent que le fond de plan du PPRi initial, peut occasionner des décalages dans la répartition des zones réglementaires. Les zones du zonage réglementaire sont matérialisées sur la carte par les couleurs R01 à R04. Cette opposabilité rend celle du PPRi approuvé le 22 juin 2006.

DDTAL de LANDES
 Service Prévention des Risques et Sécurité Vieillesse
 Ech. : 1/5000
 Juin 2021

Légende

-  Cours d'eau
-  Niveau de la crue de référence en mètres NGF
- Légende du zonage réglementaire**
-  R0 - Secteurs concernés par les procédures d'acquisitions
-  R1
-  R2
-  R3
-  R4

