




**PLAN DE PRÉVENTION DES RISQUES D'INONDATION**

**BASSIN**

**ORBIEL-CLAMOUX**

**PLAN DE ZONAGE RÉGLEMENTAIRE**

-  R11 CR
-  R12 CR
-  R13 CR
-  R14 CR

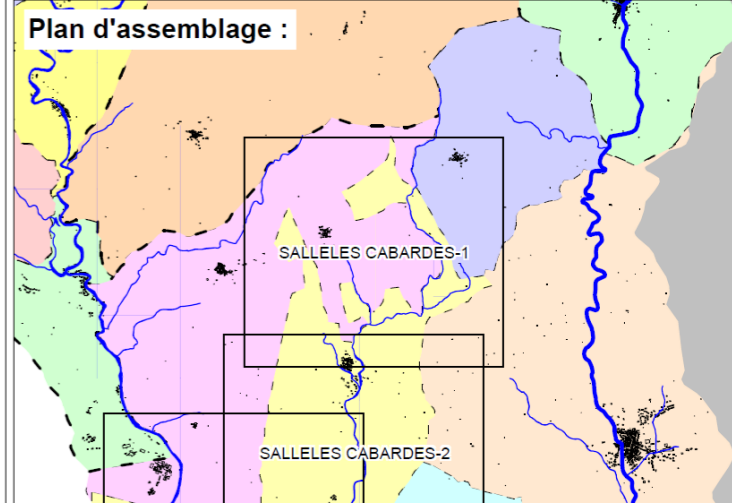
 Lit mineur

 Profils 15.5 Cote crue de référence en mètres NGF

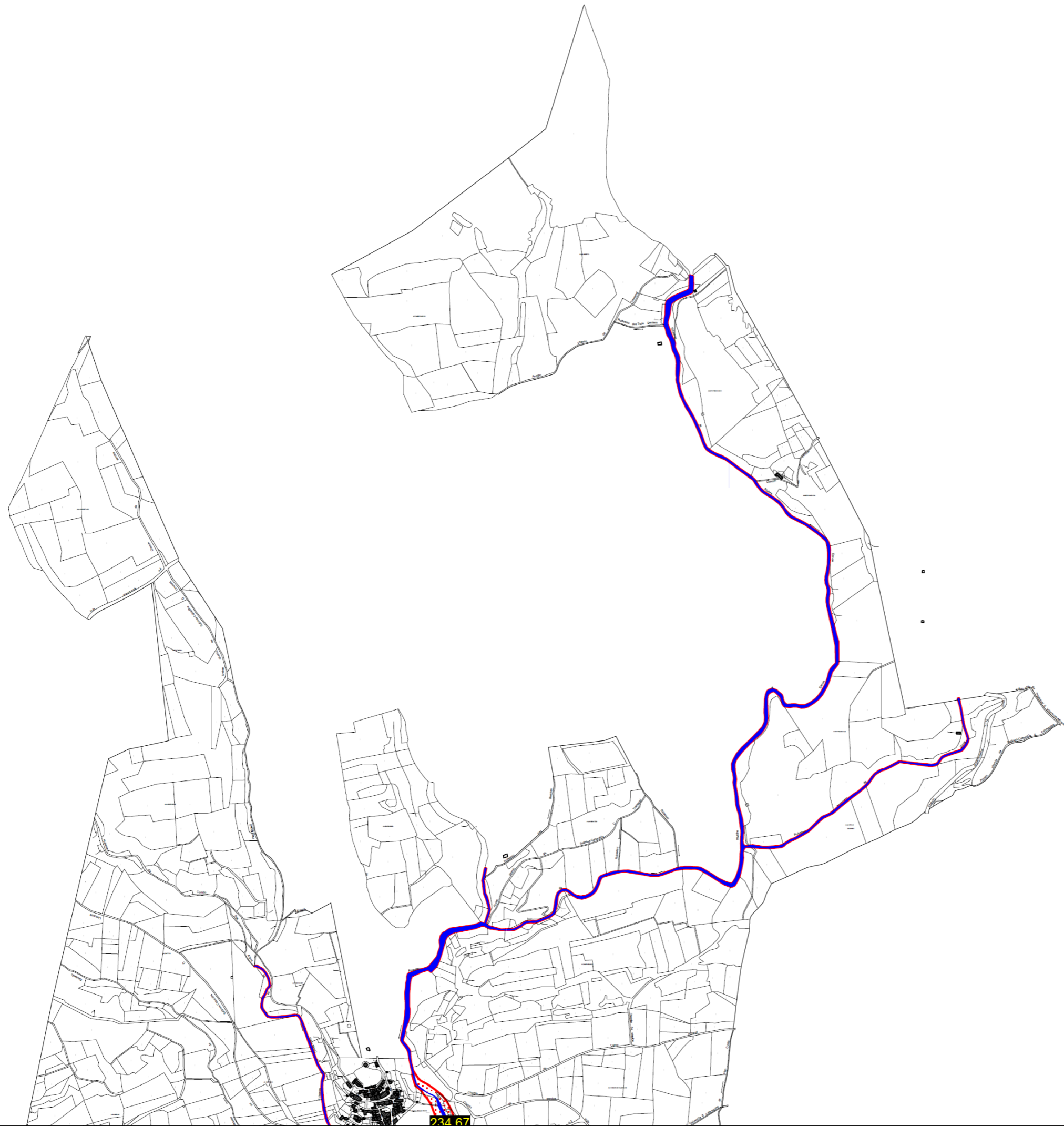


0 500  
mètres

Fond de plan : cadastre



FEVRIER 2006



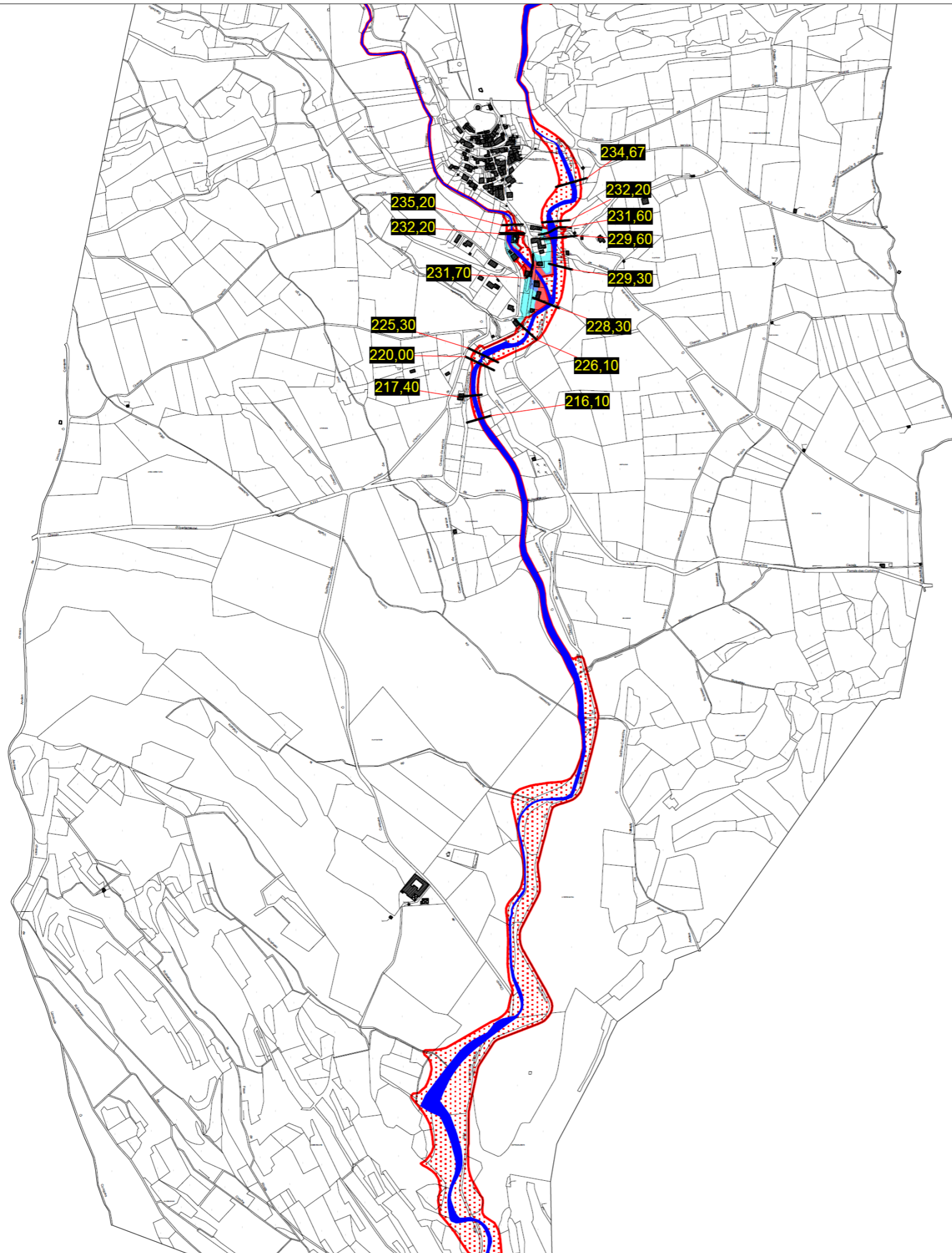









PLAN DE PRÉVENTION DES RISQUES D'INONDATION

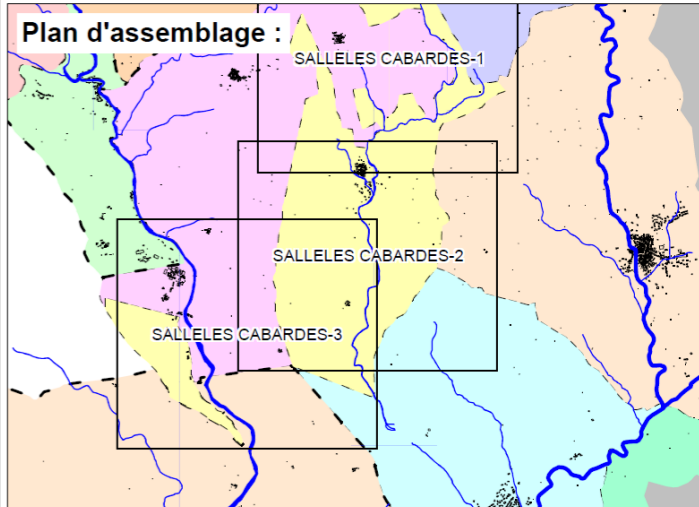
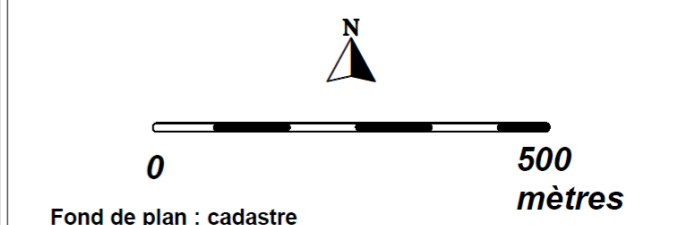
BASSIN

ORBIEL-CLAMOUX

PLAN DE ZONAGE RÉGLEMENTAIRE



-  R11 CR
-  R12 CR
-  R13 CR
-  R14 CR
-  Lit mineur
-  Profils
-  Cote crue de référence en mètres NGF





PLAN DE PRÉVENTION DES RISQUES D'INONDATION

BASSIN

ORBIEL-CLAMOUX

PLAN DE ZONAGE RÉGLEMENTAIRE

-  RI1 CR
-  RI2 CR
-  RI3 CR
-  RI4 CR

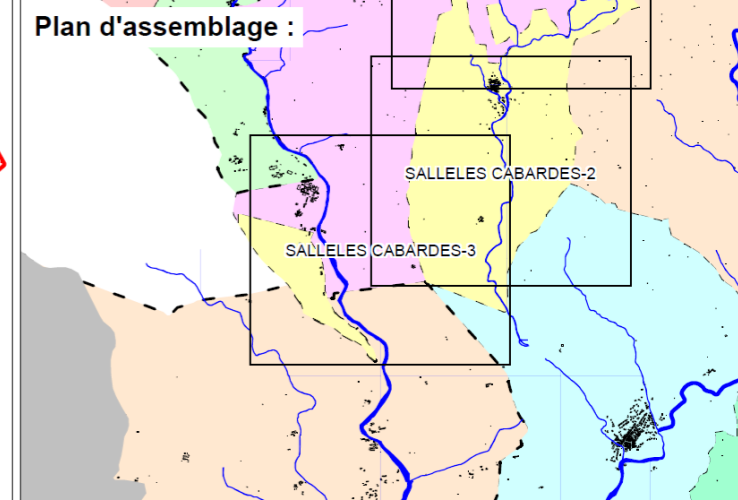
 Lit mineur

 Profils  Cote crue de référence en mètres NGF



0 500  
mètres

Fond de plan : cadastre



FEVRIER 2006

