

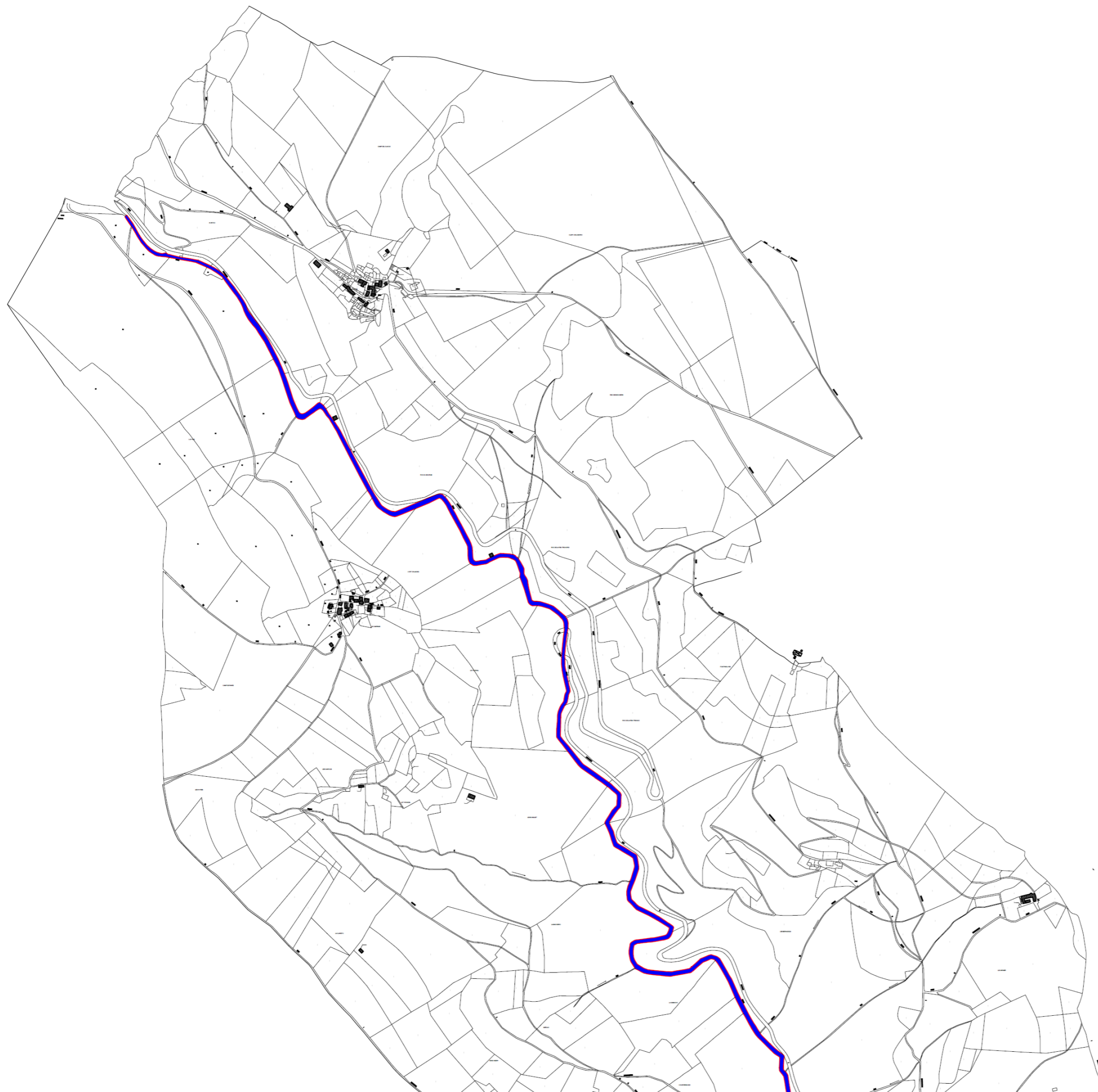


PLAN DE PRÉVENTION DES RISQUES D'INONDATION

BASSIN

ORBIEL-CLAMOUX

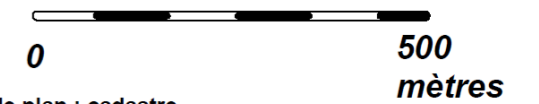
PLAN DE ZONAGE RÉGLEMENTAIRE



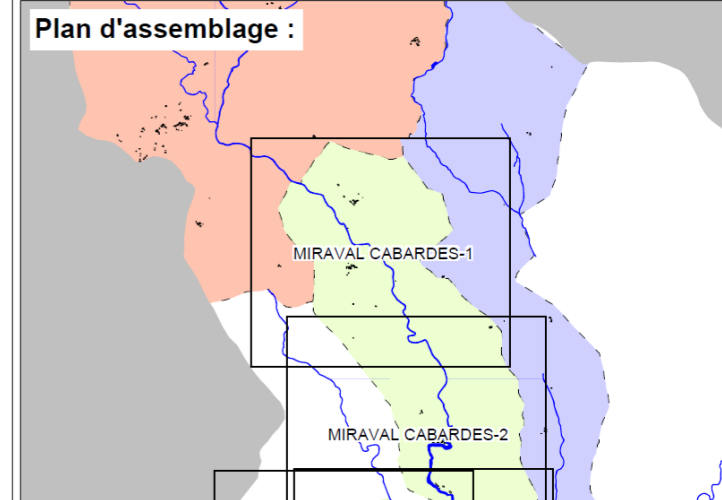
-  R11 CR
-  R12 CR
-  R13 CR
-  R14 CR

 Lit mineur

 Profils 15.5 Cote crue de référence en mètres NGF



Fond de plan : cadastre





PLAN DE PRÉVENTION DES RISQUES D'INONDATION

BASSIN

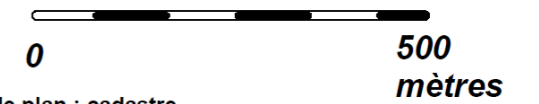
ORBIEL-CLAMOUX

PLAN DE ZONAGE RÉGLEMENTAIRE

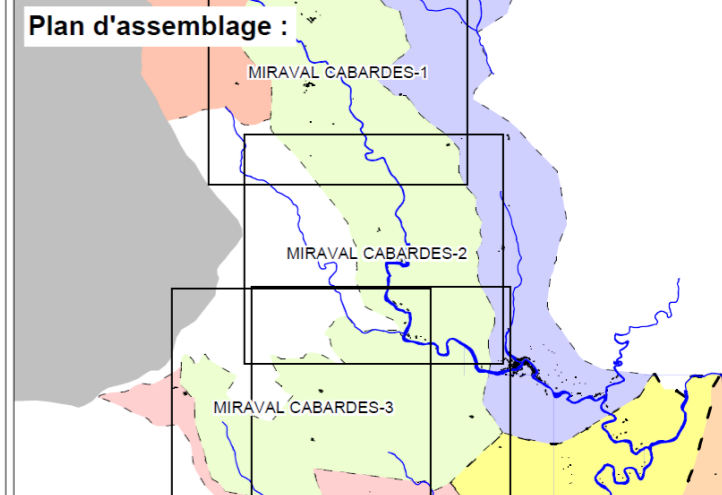
-  RI1 CR
-  RI2 CR
-  RI3 CR
-  RI4 CR

-  Lit mineur
-  Profils

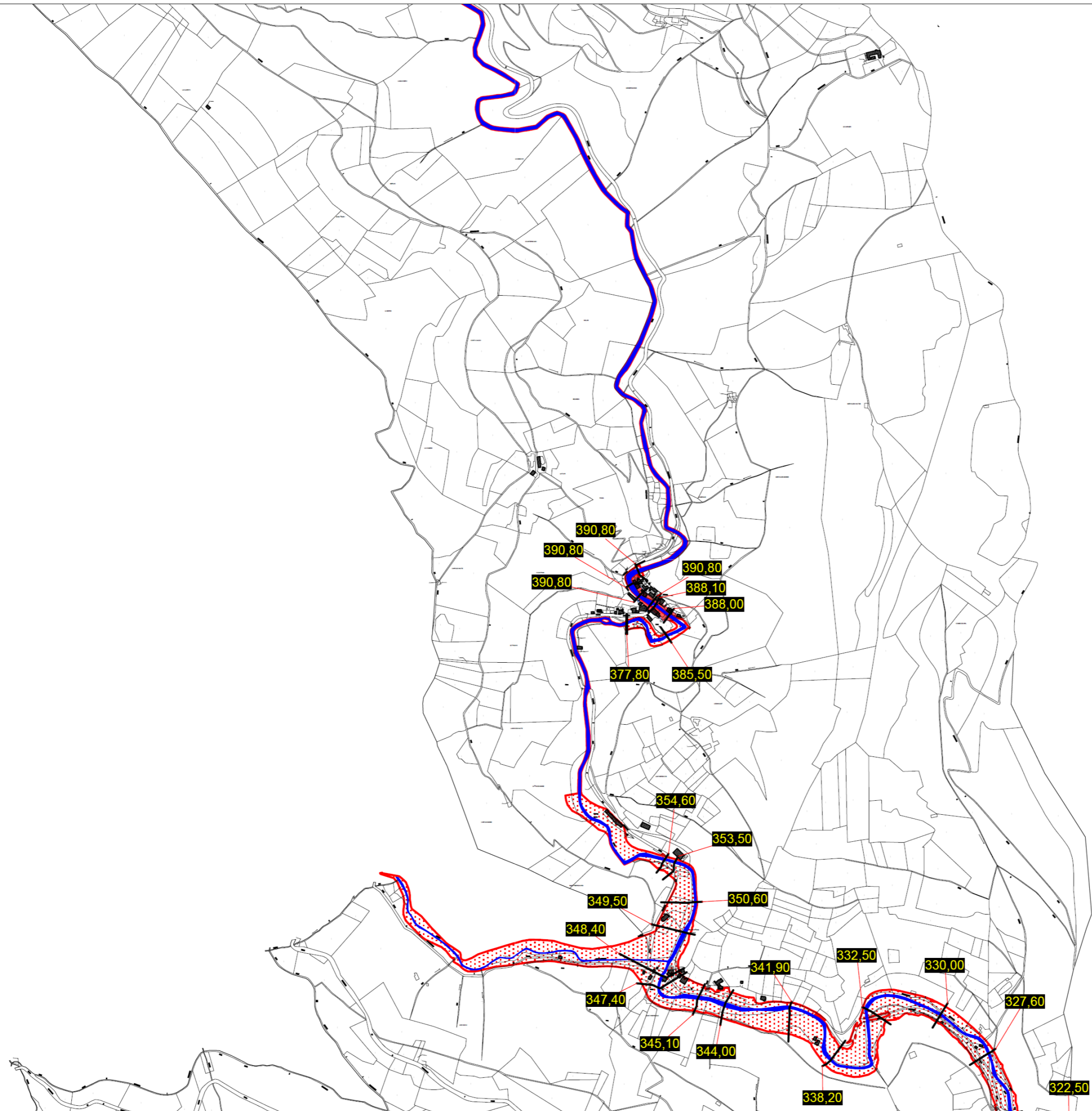
**15.5** Cote crue de référence en mètres NGF



Fond de plan : cadastre



FEVRIER 2006






PLAN DE PRÉVENTION DES RISQUES D'INONDATION

BASSIN

ORBIEL-CLAMOUX

PLAN DE ZONAGE RÉGLEMENTAIRE

-  R11 CR
-  R12 CR
-  R13 CR
-  R14 CR

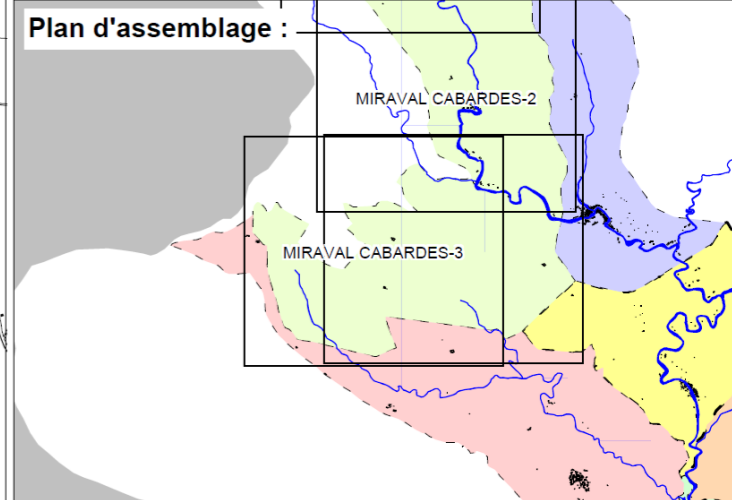
 Lit mineur

 Profils 15.5 Cote crue de référence en mètres NGF

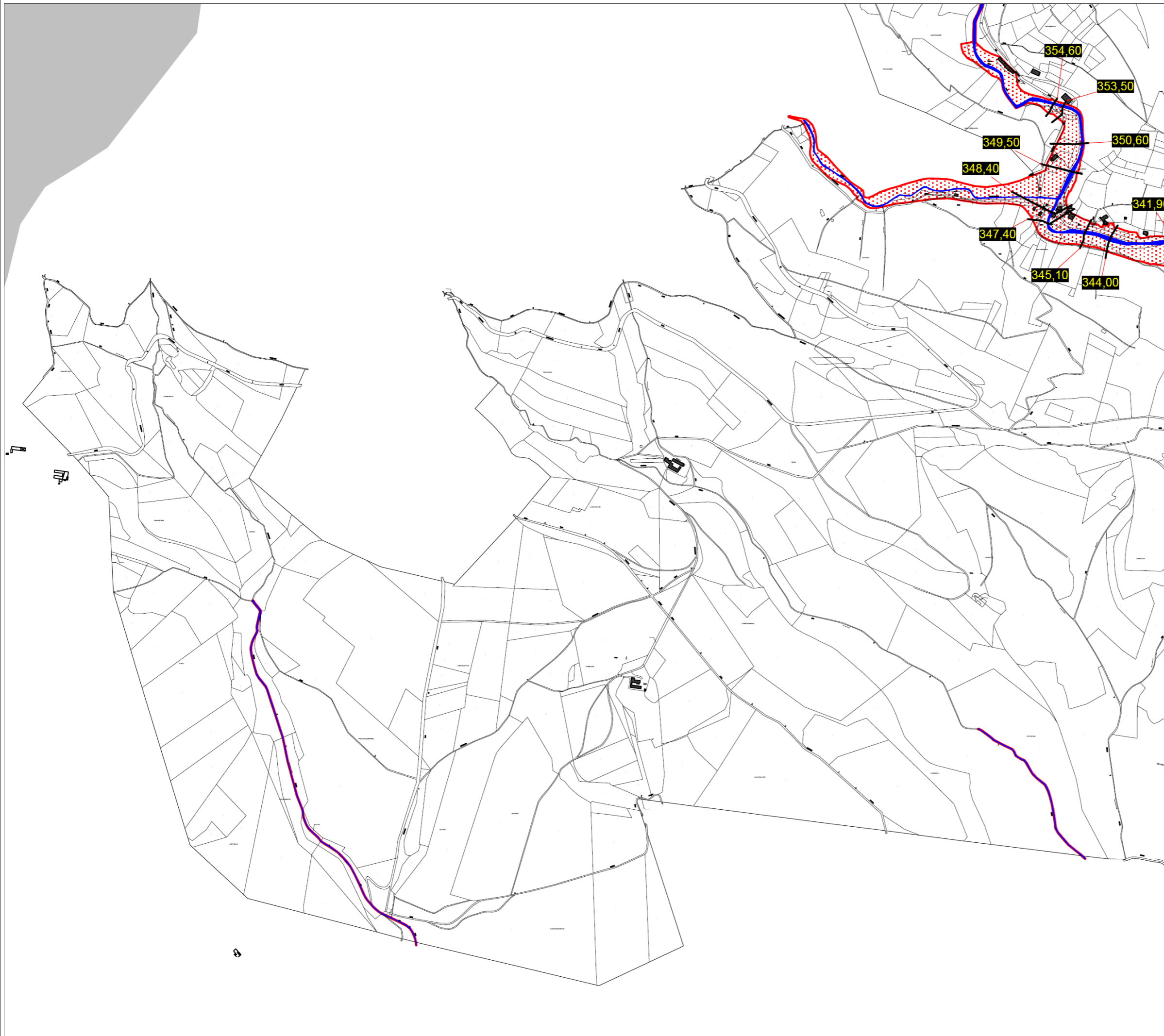


0  500 mètres

Fond de plan : cadastre



FEVRIER 2006



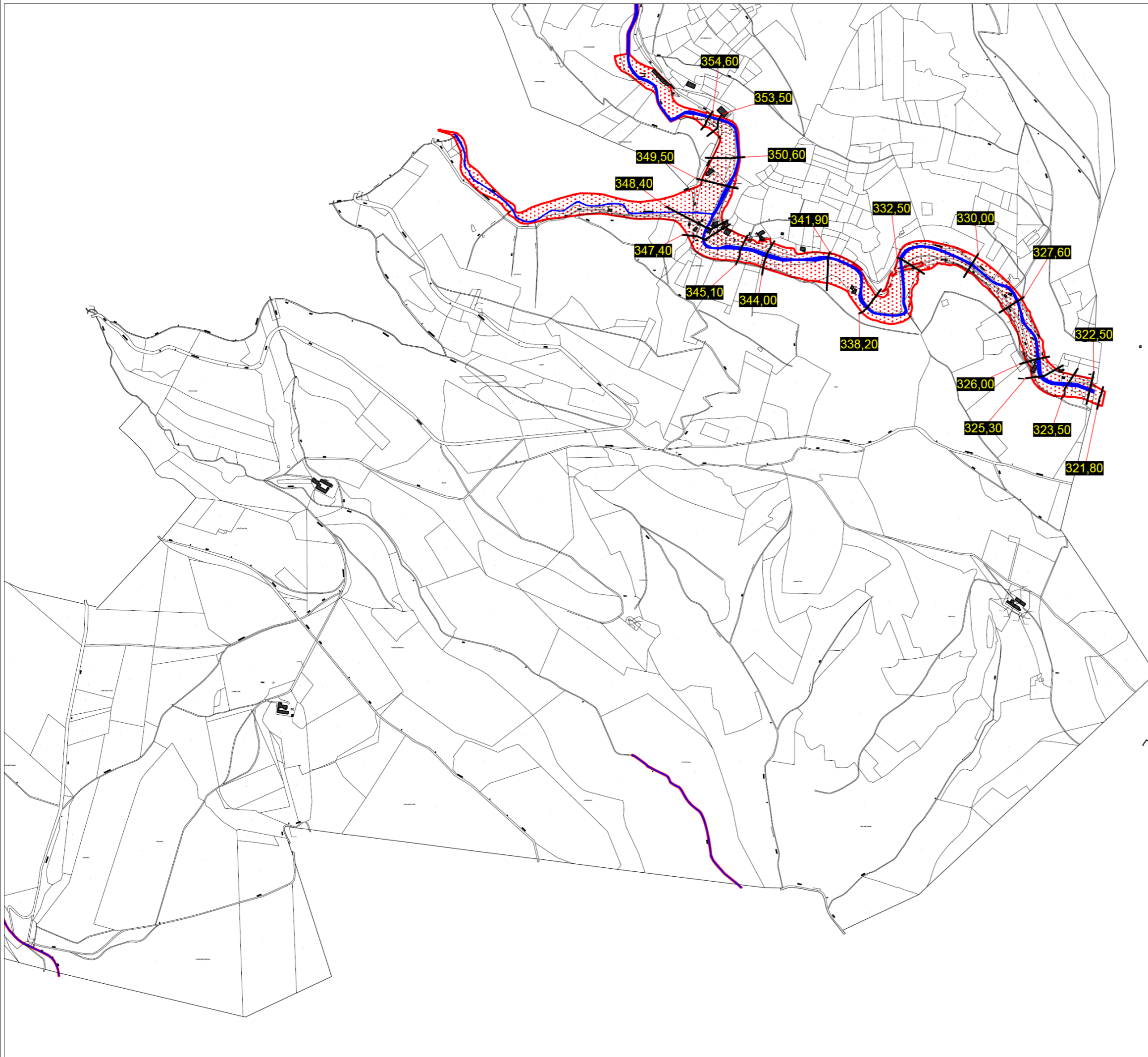


PLAN DE PRÉVENTION DES RISQUES D'INONDATION

BASSIN

ORBIEL-CLAMOUX

PLAN DE ZONAGE RÉGLEMENTAIRE



- R11 CR
- R12 CR
- R13 CR
- R14 CR
- Lit mineur
- Profils
- Cote crue de référence en mètres NGF

