










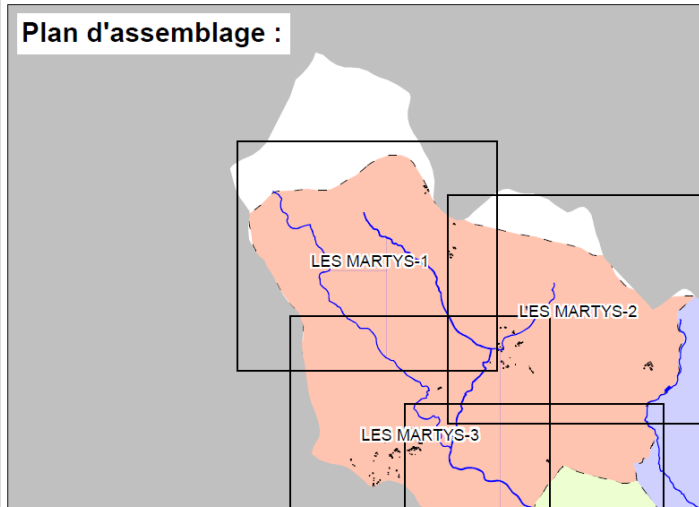
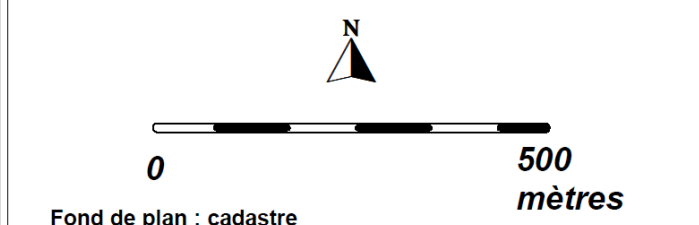
PLAN DE PRÉVENTION DES RISQUES D'INONDATION

BASSIN

ORBIEL-CLAMOUX

PLAN DE ZONAGE RÉGLEMENTAIRE

-  RI1 CR
-  RI2 CR
-  RI3 CR
-  RI4 CR
-  Lit mineur
-  Profils
-  15.5 Cote crue de référence en mètres NGF



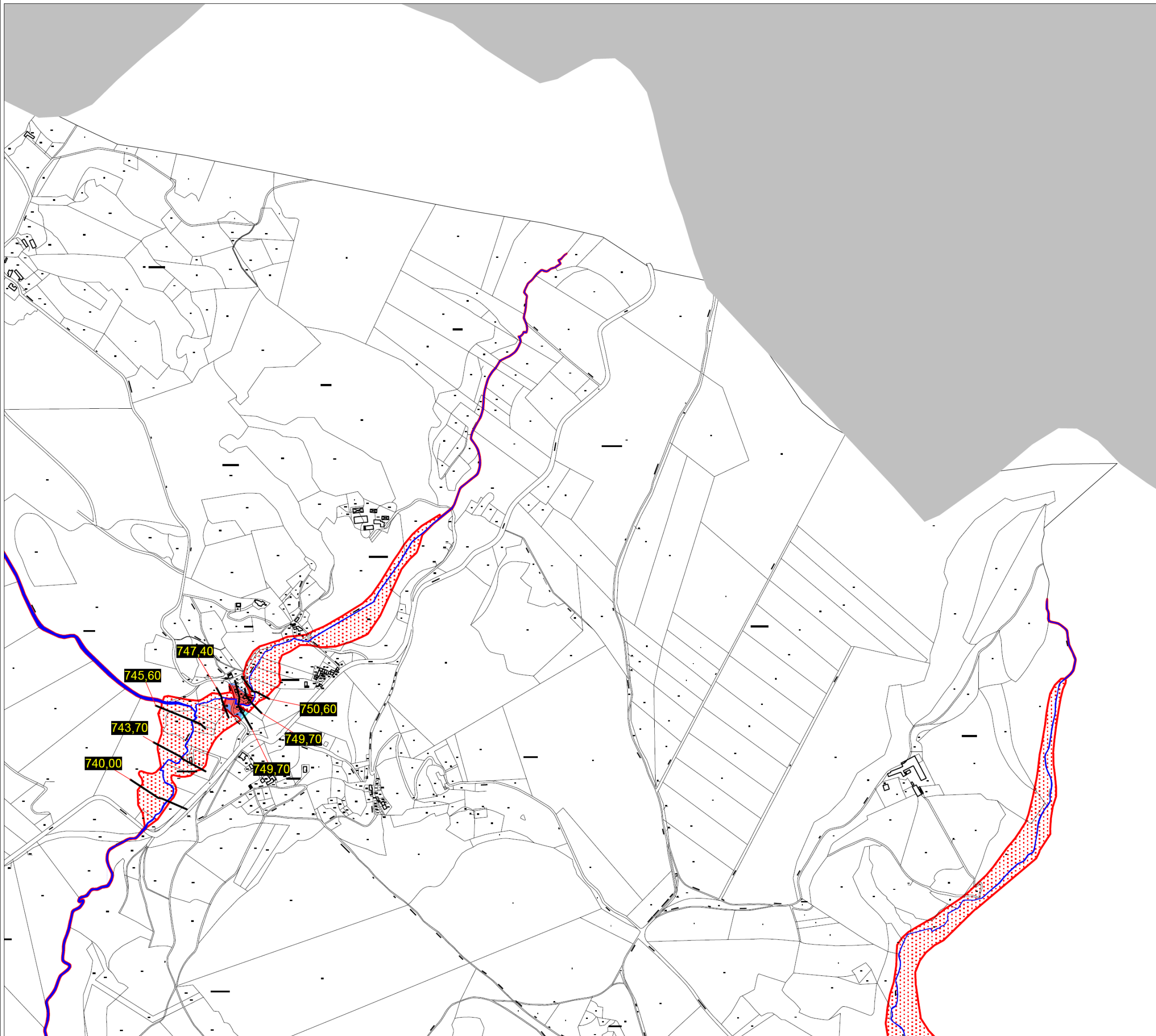






PLAN DE PRÉVENTION DES RISQUES D'INONDATION



BASSIN


ORBIEL-CLAMOUX

PLAN DE ZONAGE RÉGLEMENTAIRE



-  R11 CR
-  R12 CR
-  R13 CR
-  R14 CR

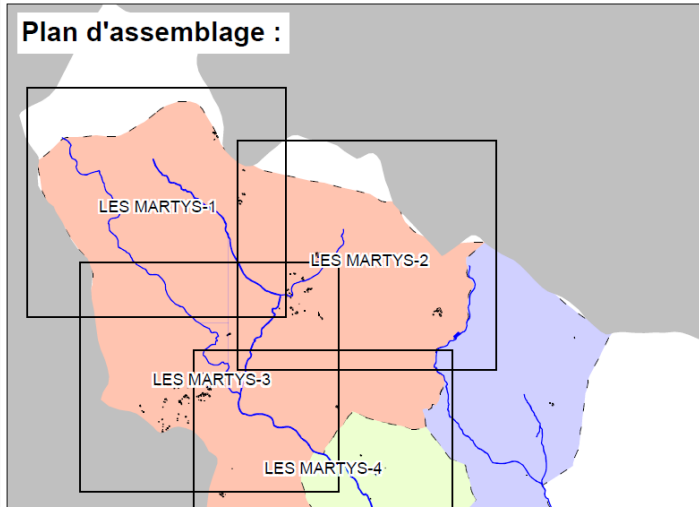
-  Lit mineur
-  Profils

 15.5 Cote crue de référence en mètres NGF

N

0 500
mètres

Fond de plan : cadastre






PLAN DE PRÉVENTION DES RISQUES D'INONDATION

BASSIN

ORBIEL-CLAMOUX

PLAN DE ZONAGE RÉGLEMENTAIRE

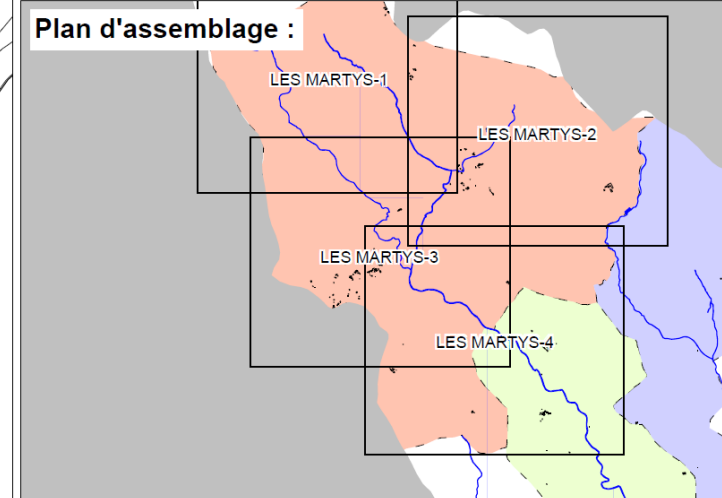
-  RI1 CR
-  RI2 CR
-  RI3 CR
-  RI4 CR

 Lit mineur

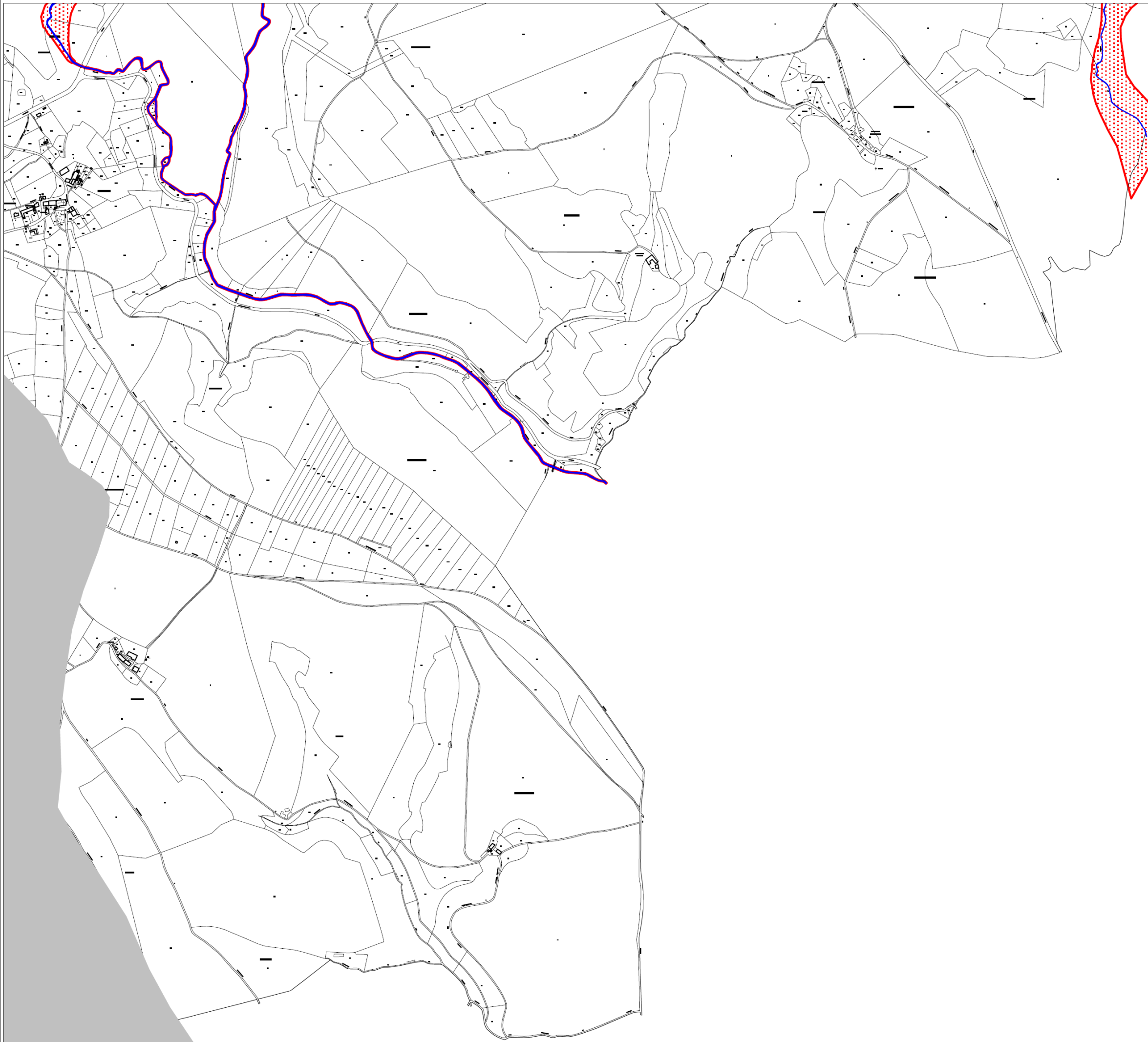
 Profils 15.5 Cote crue de référence en mètres NGF



Fond de plan : cadastre



FEVRIER 2006







PLANCHE

LES MARTYS-4



PLAN DE PRÉVENTION DES RISQUES D'INONDATION
BASSIN
ORBIEL-CLAMOUX
PLAN DE ZONAGE RÉGLEMENTAIRE

-  R11 CR
-  R12 CR
-  R13 CR
-  R14 CR

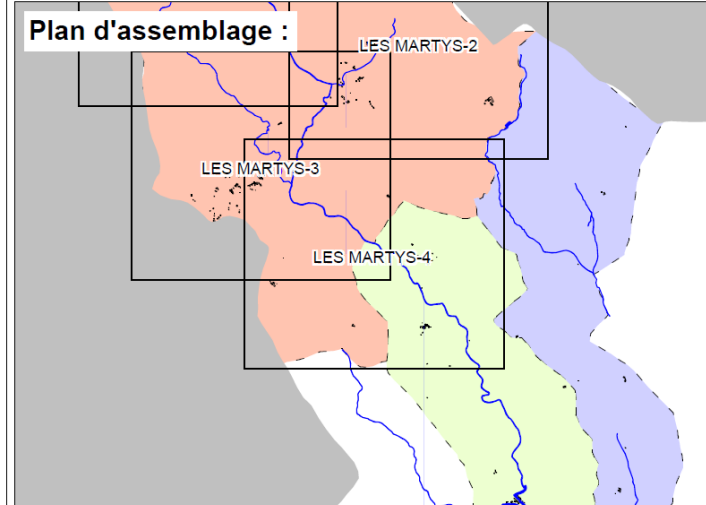
 Lit mineur

 Profils 15.5 Cote crue de référence en mètres NGF



0 500
mètres

Fond de plan : cadastre



FEVRIER
2006