

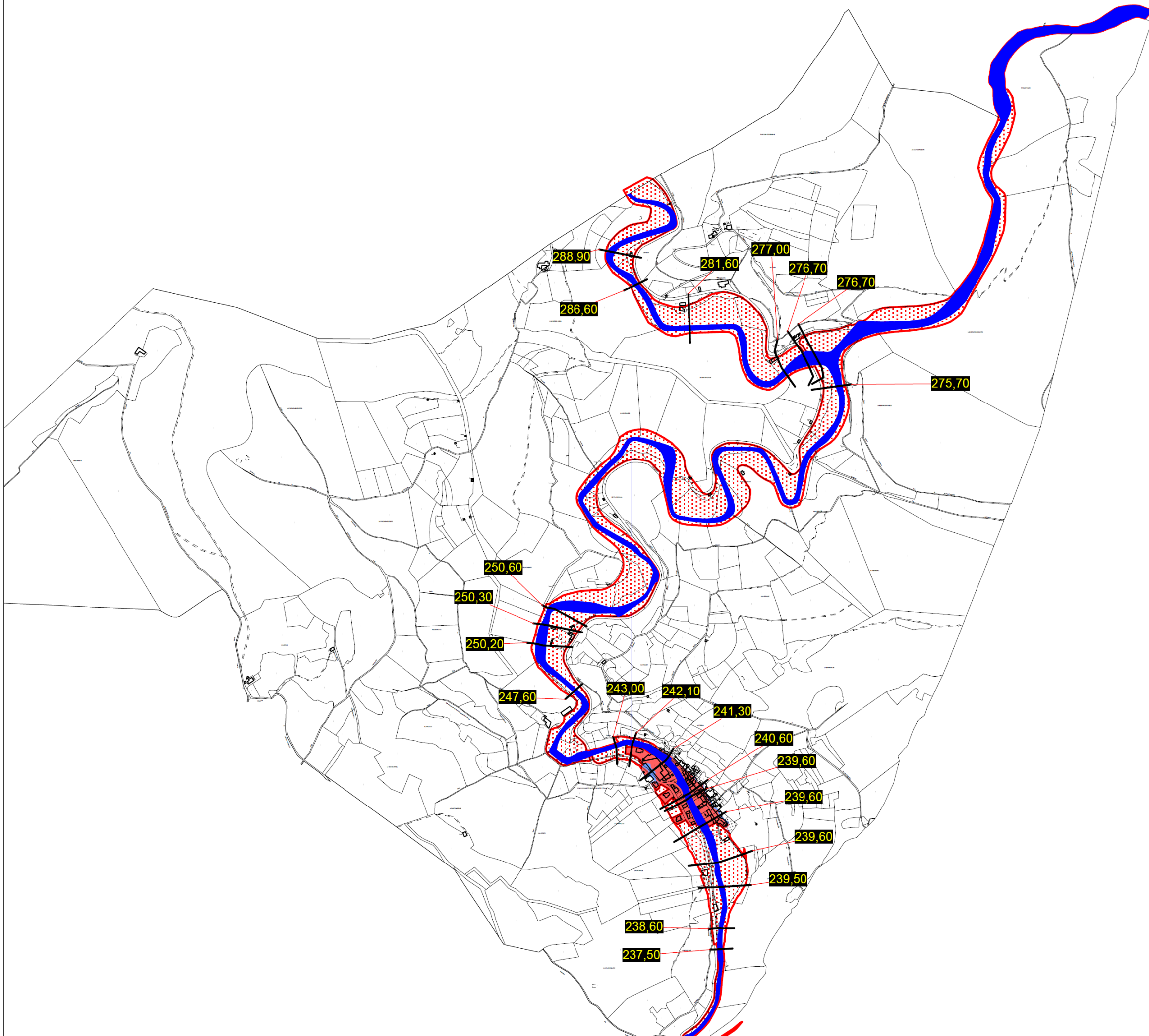


PLAN DE PRÉVENTION DES RISQUES D'INONDATION


BASSIN

ORBIEL-CLAMOUX

PLAN DE ZONAGE RÉGLEMENTAIRE



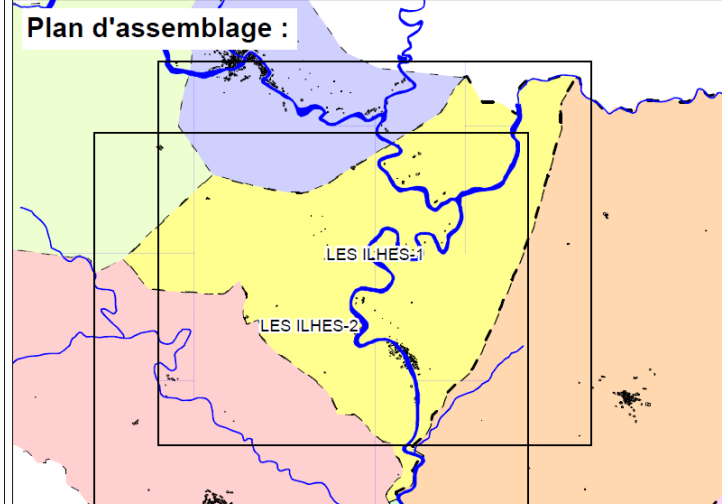
-  R1 CR
-  R2 CR
-  R3 CR
-  R4 CR

 Lit mineur

 Profils 15.5 Cote crue de référence en mètres NGF



Fond de plan : cadastre



FÉVRIER 2006

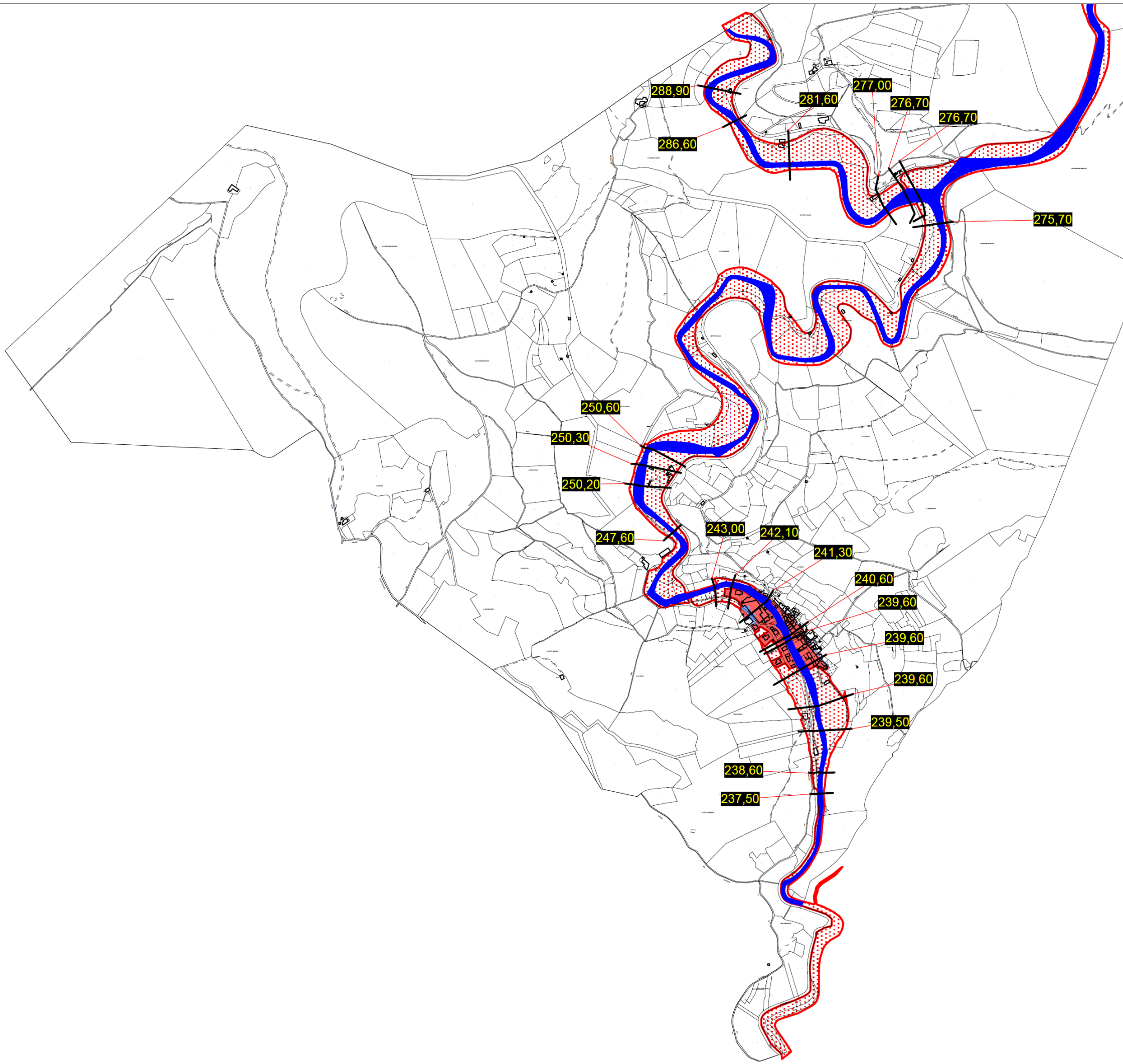


PLAN DE PRÉVENTION DES RISQUES D'INONDATION

BASSIN

ORBIEL-CLAMOUX

PLAN DE ZONAGE RÉGLEMENTAIRE



- R1 CR
- R2 CR
- R3 CR
- R4 CR

Lit mineur

Profils 15.5 Cote crue de référence en mètres NGF



Fond de plan : cadastre

