









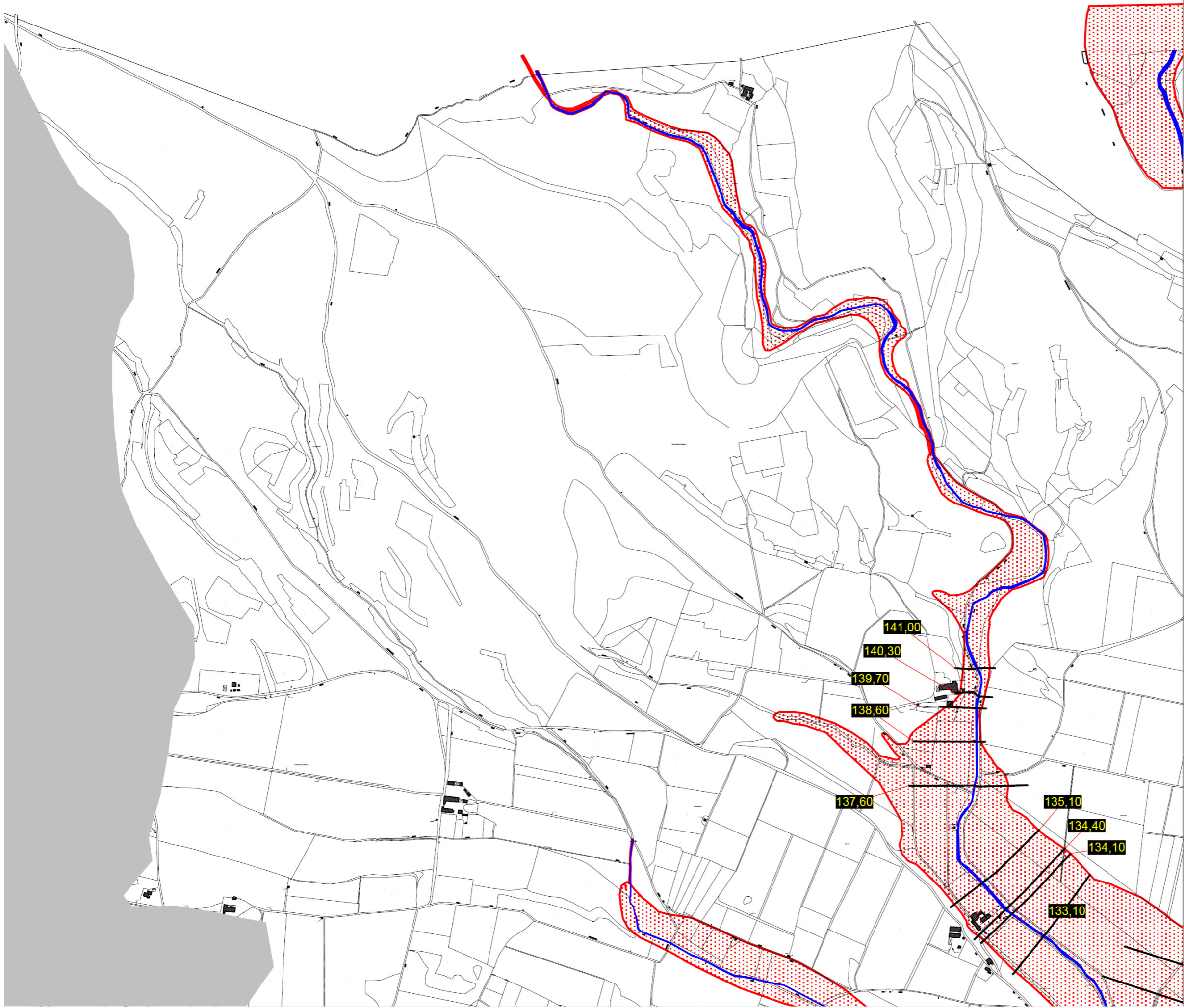
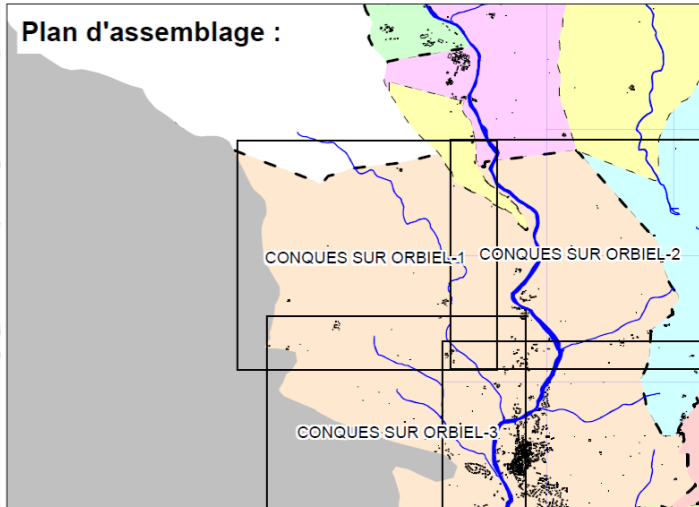
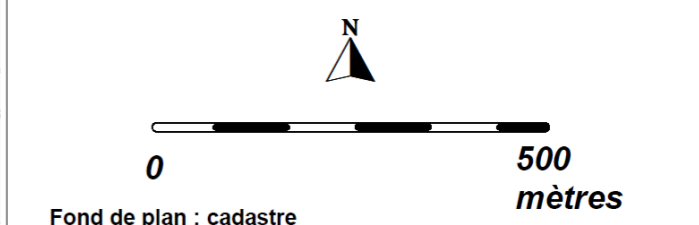
PLAN DE PRÉVENTION DES RISQUES D'INONDATION

BASSIN

ORBIEL-CLAMOUX

PLAN DE ZONAGE RÉGLEMENTAIRE

-  R11 CR
 -  R12 CR
 -  R13 CR
 -  R14 CR
-
-  Lit mineur
 -  Profils
- 15.5** Cote crue de référence en mètres NGF









PLAN DE PRÉVENTION DES RISQUES D'INONDATION

BASSIN

ORBIEL-CLAMOUX

PLAN DE ZONAGE RÉGLEMENTAIRE

-  RI1 CR
-  RI2 CR
-  RI3 CR
-  RI4 CR

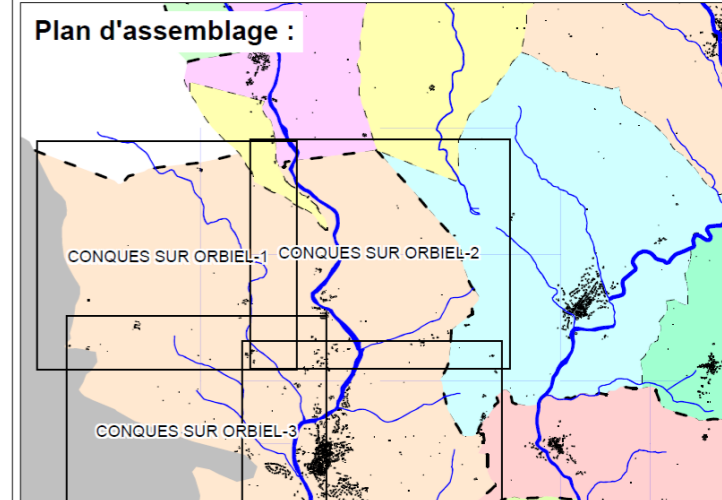
 Lit mineur

 Profils  Cote crue de référence en mètres NGF

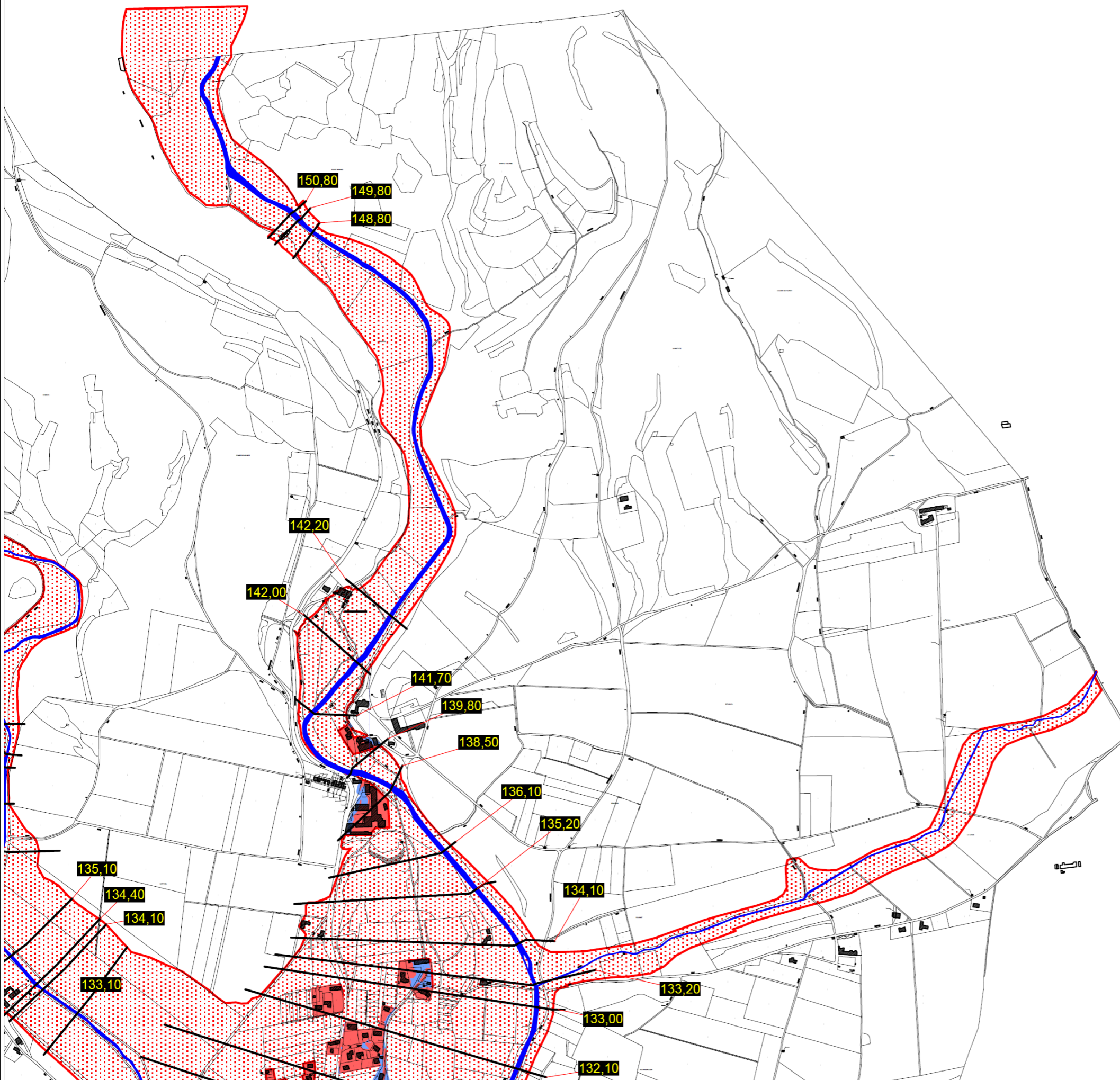


0  500 mètres

Fond de plan : cadastre



FEVRIER 2006





PLAN DE PRÉVENTION DES RISQUES D'INONDATION

BASSIN

ORBIEL-CLAMOUX

PLAN DE ZONAGE RÉGLEMENTAIRE

-  R1 CR
-  R2 CR
-  R3 CR
-  R4 CR

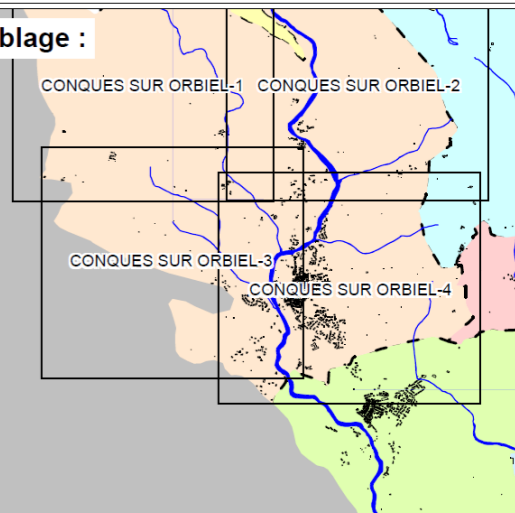
 Lit mineur

 Profils 15.5 Cote crue de référence en mètres NGF

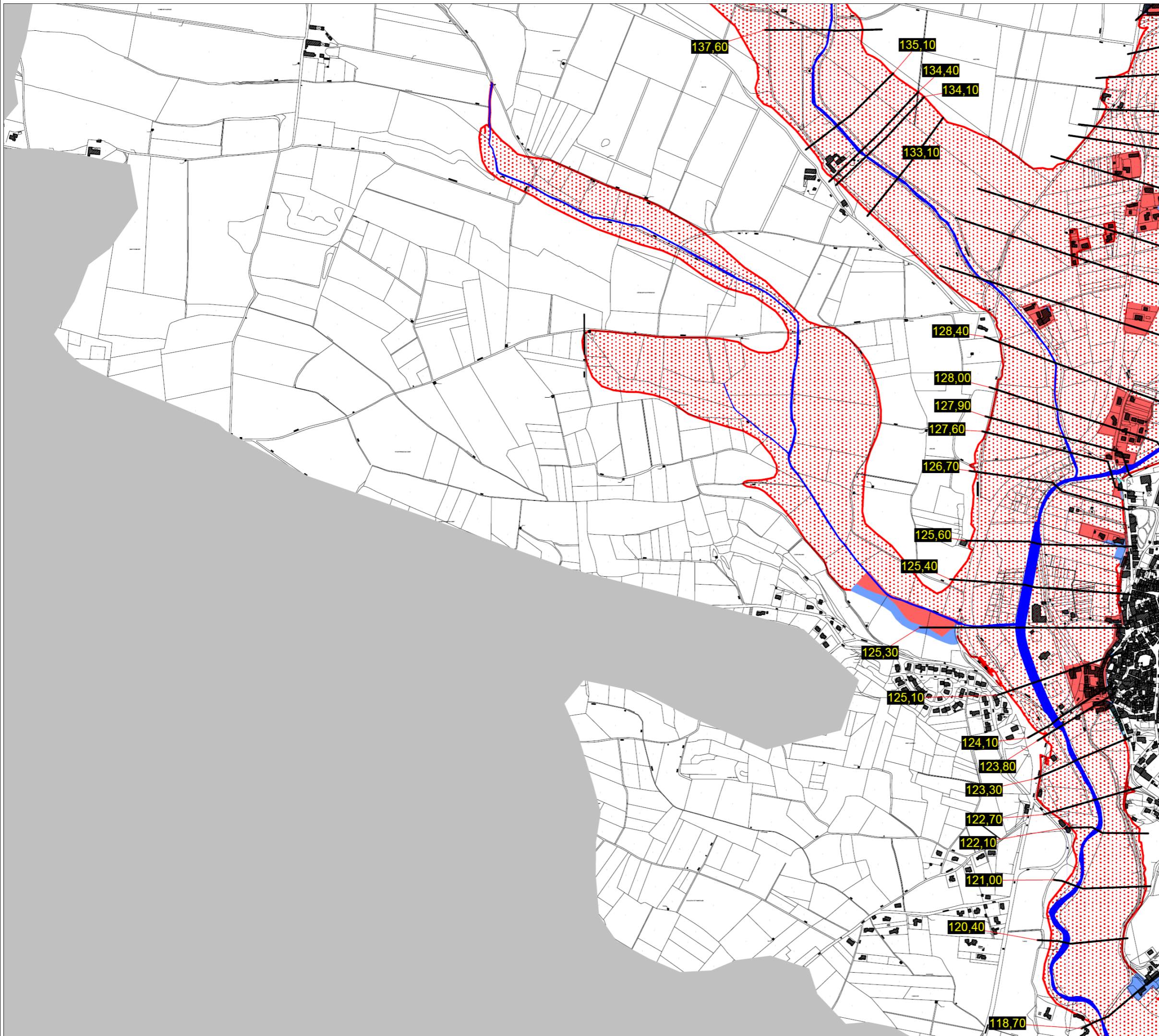


Fond de plan : cadastre

Plan d'assemblage :

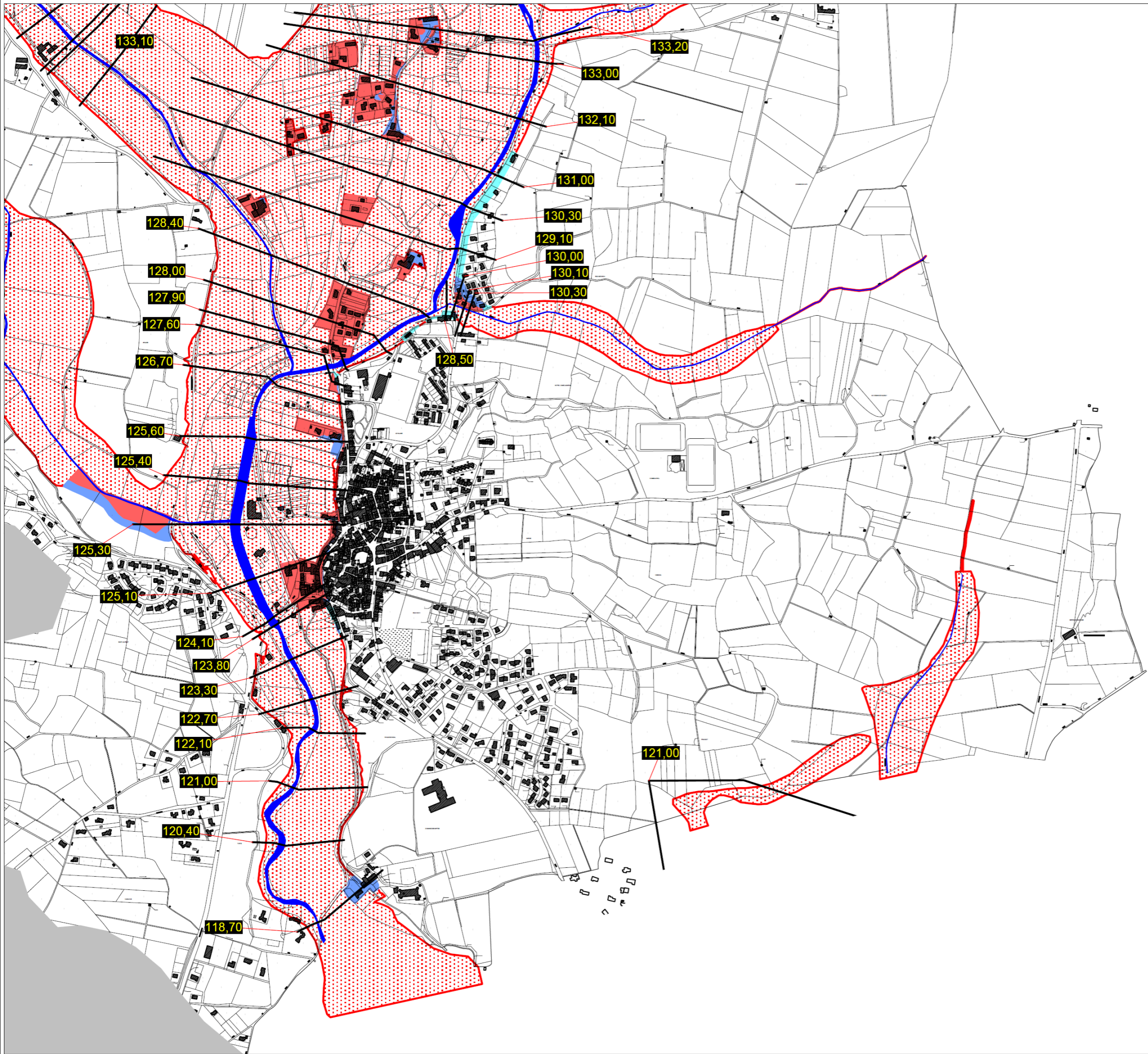


FÉVRIER 2006





PLAN DE PRÉVENTION DES RISQUES D'INONDATION
 BASSIN
 ORBIEL-CLAMOUX
 PLAN DE ZONAGE RÉGLEMENTAIRE



- R11 CR
 - R12 CR
 - R13 CR
 - R14 CR
-
- Lit mineur
 - Profils **15.5** Cote crue de référence en mètres NGF

