







PLAN DE PRÉVENTION DES RISQUES D'INONDATION

BASSIN

ORBIEL-CLAMOUX

PLAN DE ZONAGE RÉGLEMENTAIRE

-  RI1 CR
-  RI2 CR
-  RI3 CR
-  RI4 CR

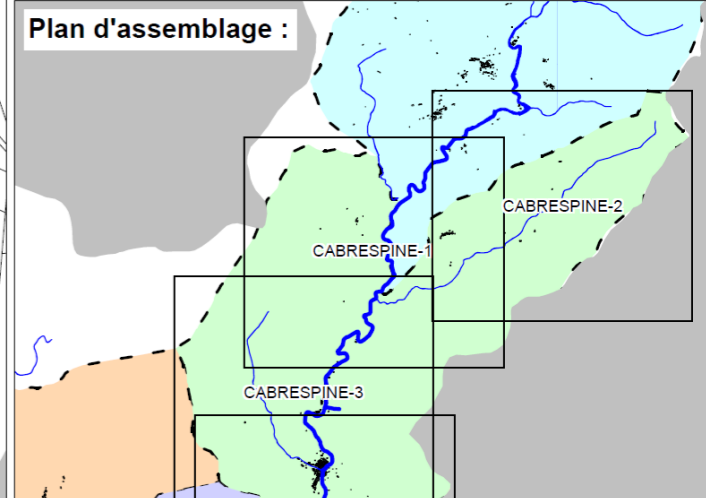
 Lit mineur

 Profils 15.5 Cote crue de référence en mètres NGF



0  500 mètres

Fond de plan : cadastre



FEVRIER 2006



**PLAN DE PRÉVENTION DES RISQUES D'INONDATION**

**BASSIN**

**ORBIEL-CLAMOUX**

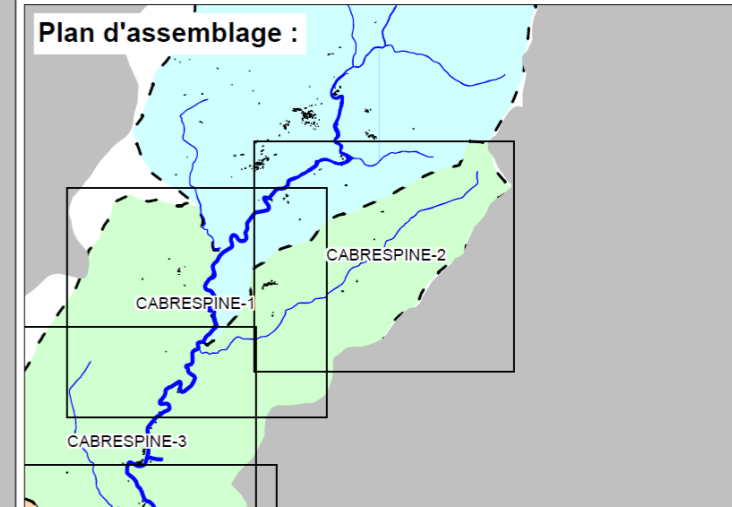
**PLAN DE ZONAGE RÉGLEMENTAIRE**



-  R11 CR
-  R12 CR
-  R13 CR
-  R14 CR

-  Lit mineur
-  Profils

**15.5** Cote crue de référence en mètres NGF





PLAN DE PRÉVENTION DES RISQUES D'INONDATION

BASSIN

ORBIEL-CLAMOUX

PLAN DE ZONAGE RÉGLEMENTAIRE

-  RI1 CR
-  RI2 CR
-  RI3 CR
-  RI4 CR

 Lit mineur

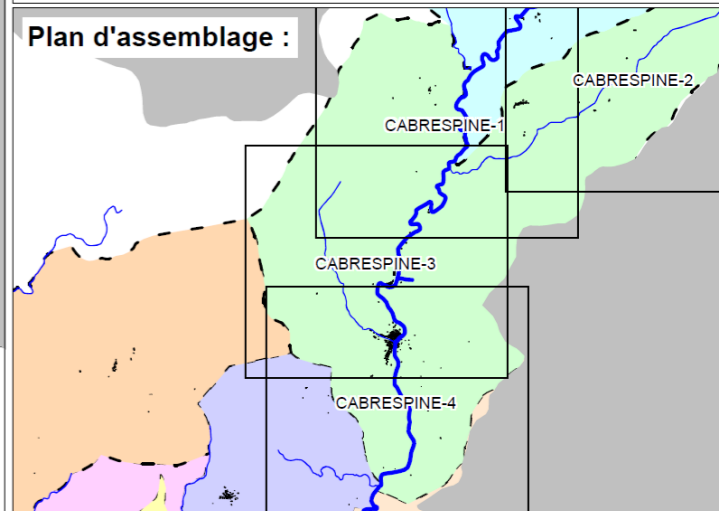
 Profils

**15.5** Cote crue de référence en mètres NGF

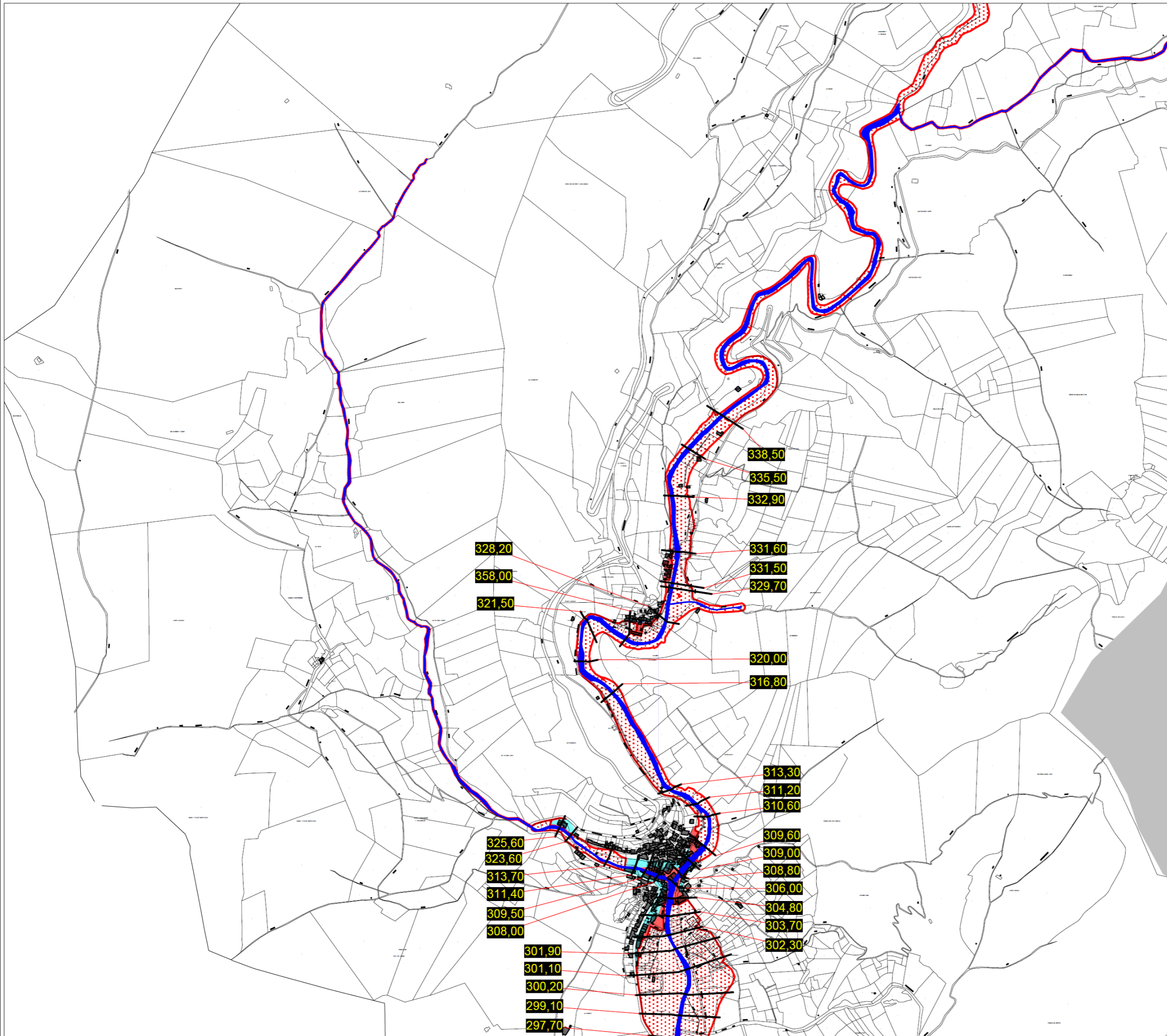


Fond de plan : cadastre

Plan d'assemblage :



FÉVRIER 2006






PLAN DE PRÉVENTION DES RISQUES D'INONDATION

BASSIN


ORBIEL-CLAMOUX

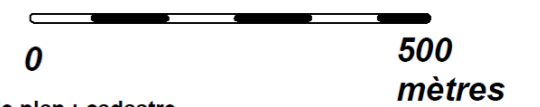
PLAN DE ZONAGE RÉGLEMENTAIRE

-  R1 CR
-  R2 CR
-  R3 CR
-  R4 CR

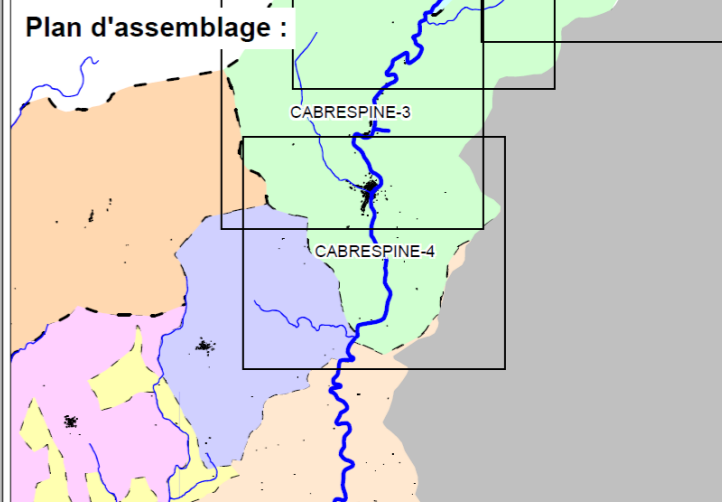
 Lit mineur

 Profils

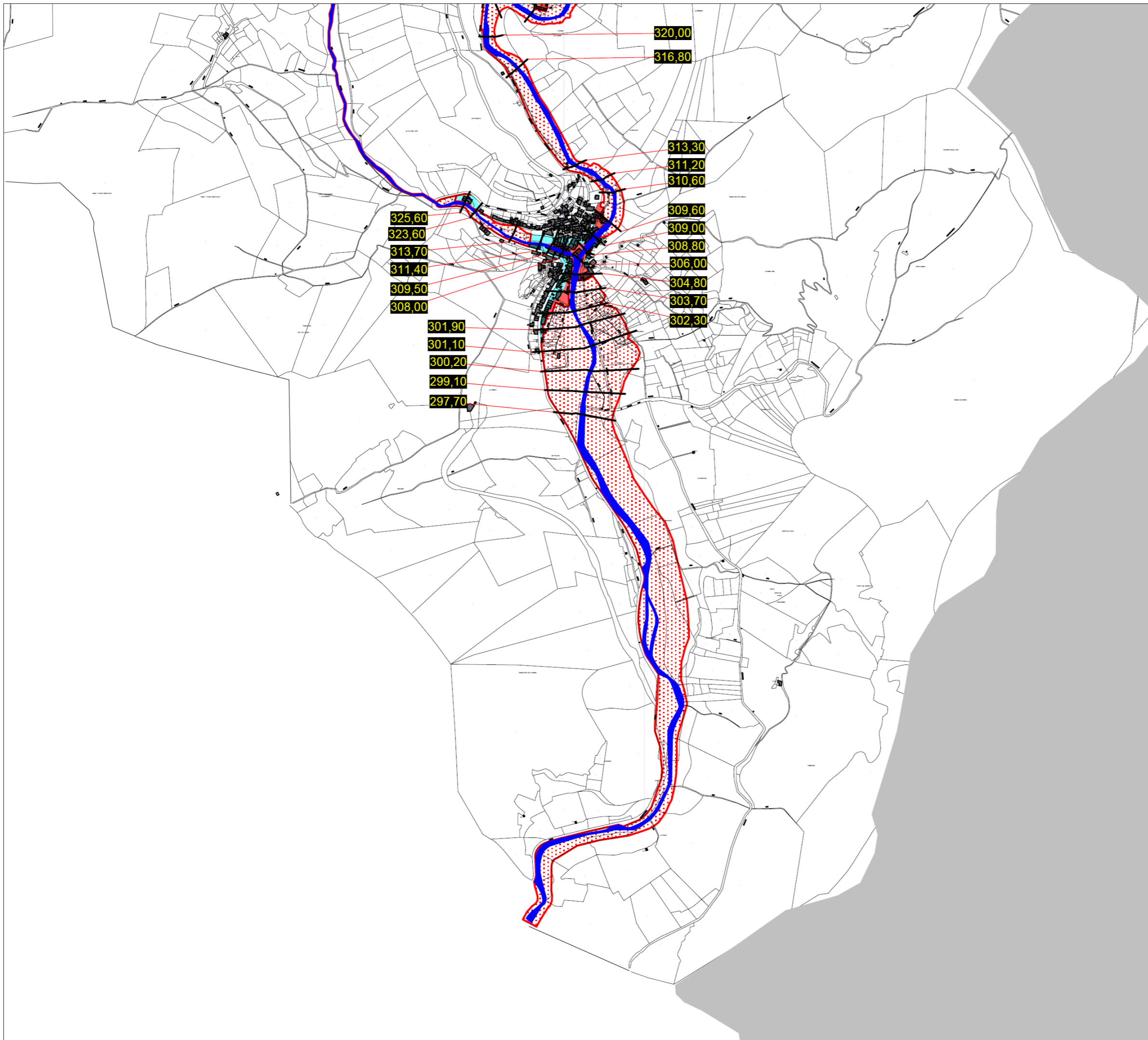
 15.5 Cote crue de référence en mètres NGF



Fond de plan : cadastre



FÉVRIER 2006



- 320,00
- 316,80
- 313,30
- 311,20
- 310,60
- 309,60
- 309,00
- 308,80
- 306,00
- 304,80
- 303,70
- 302,30
- 325,60
- 323,60
- 313,70
- 311,40
- 309,50
- 308,00
- 301,90
- 301,10
- 300,20
- 299,10
- 297,70