

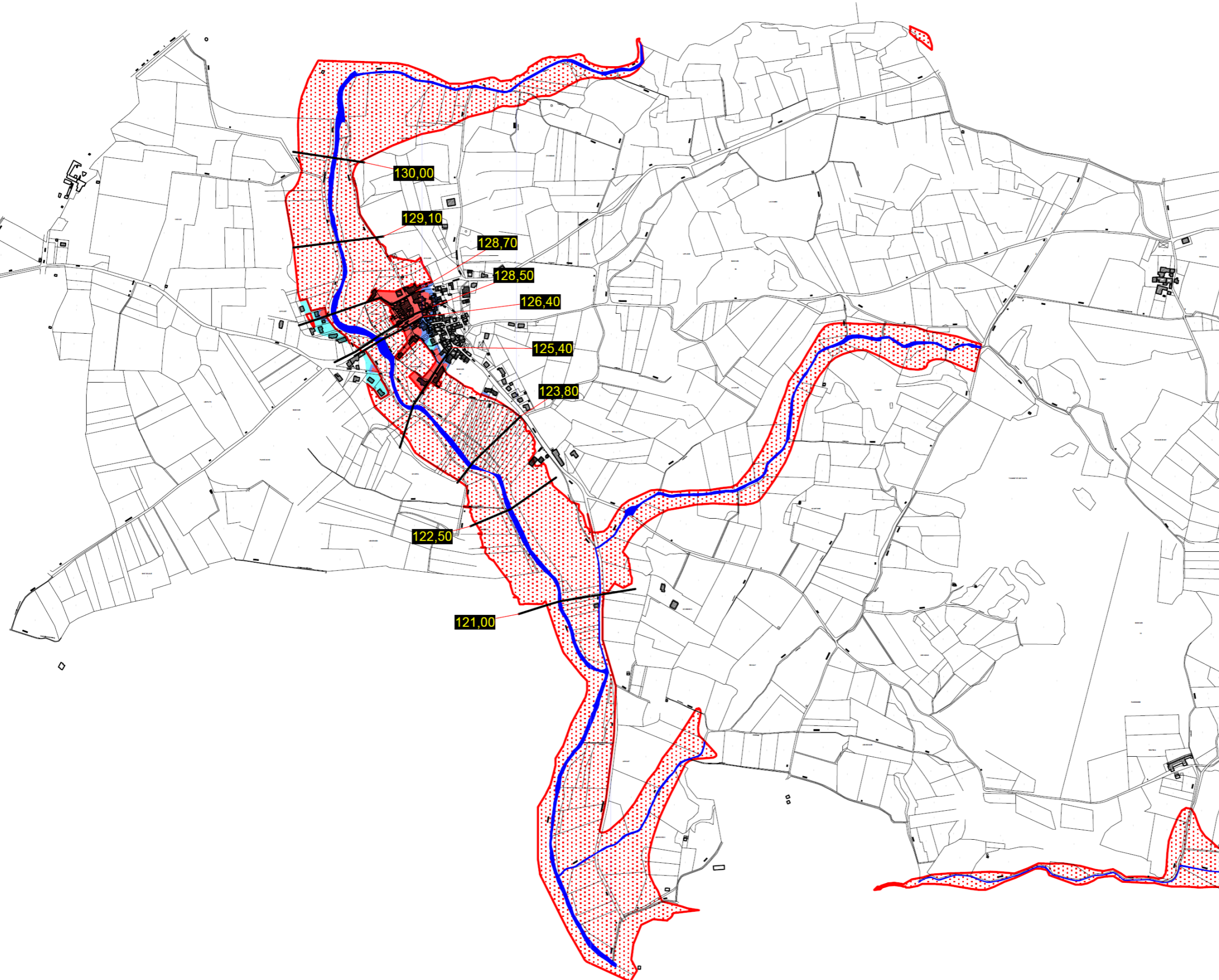


PLAN DE PRÉVENTION DES RISQUES D'INONDATION

BASSIN

ORBIEL-CLAMOUX

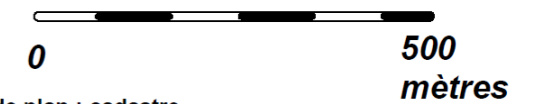
PLAN DE ZONAGE RÉGLEMENTAIRE



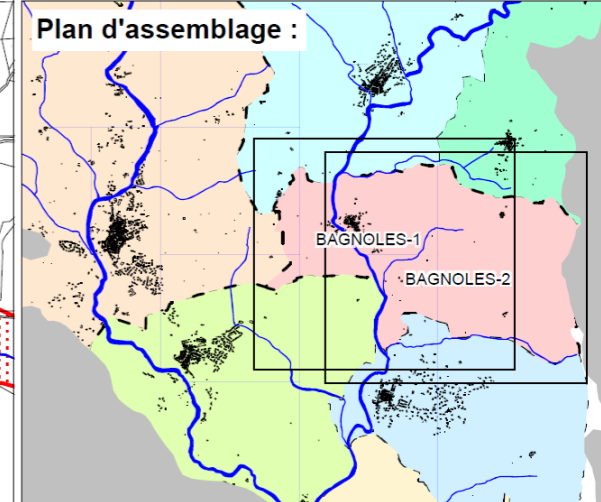
-  R1 CR
-  R2 CR
-  R3 CR
-  R4 CR

 Lit mineur

 Profils 15.5 Cote crue de référence en mètres NGF



Fond de plan : cadastre



FÉVRIER 2006

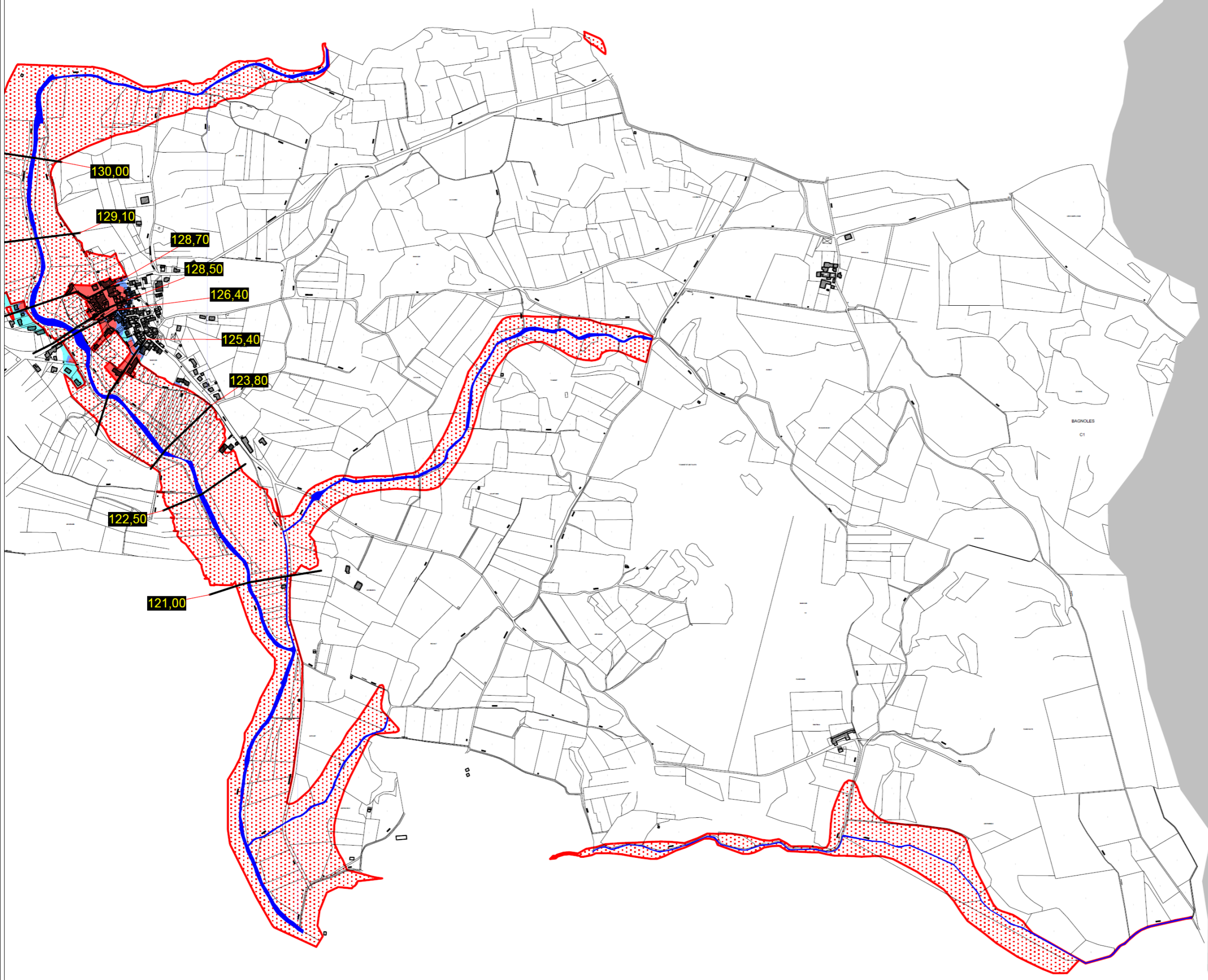


PLAN DE PRÉVENTION DES RISQUES D'INONDATION

BASSIN

ORBIEL-CLAMOUX

PLAN DE ZONAGE RÉGLEMENTAIRE



- R11 CR
- R12 CR
- R13 CR
- R14 CR

- Lit mineur
- Profils

Cote crue de référence en mètres NGF

N

0 ————— 500 mètres

Fond de plan : cadastre

