











PLAN DE PRÉVENTION DES RISQUES D'INONDATION

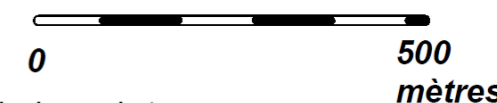
**BASSIN**

**ARGENT-DOUBLE**

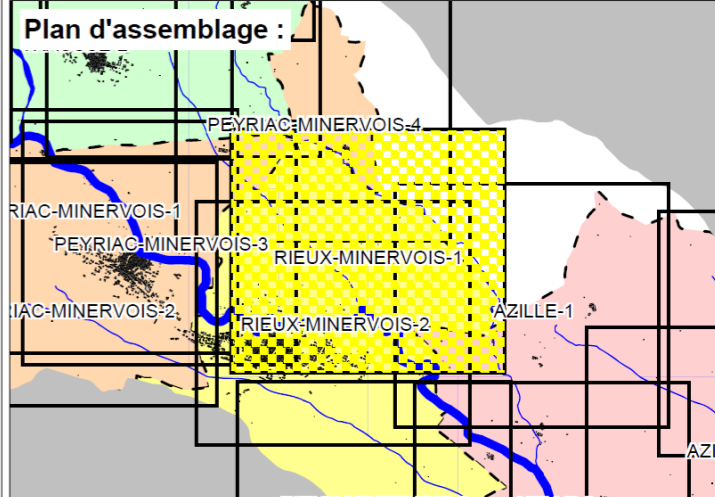
**PLAN DE ZONAGE RÉGLEMENTAIRE**

-  R1 CR
-  R2 CR
-  R3 CR
-  R4 CR

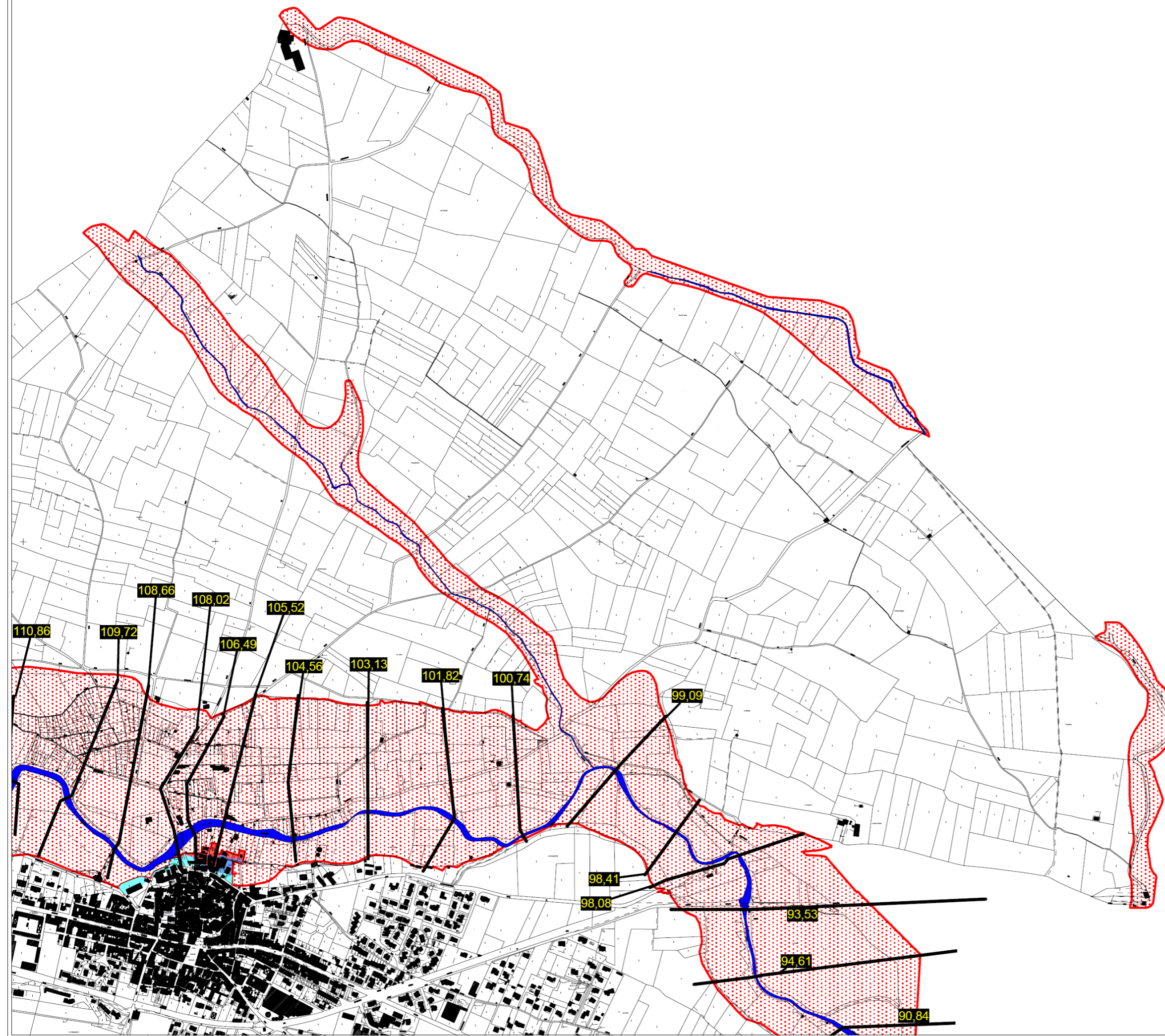
-  Lit mineur
-  Profils  Cote crue de référence en mètres NGF
-  Hors zone d'étude



Fond de plan : cadastre



MARS 2003





PLAN DE PRÉVENTION DES RISQUES D'INONDATION

BASSIN


ARGENT-DOUBLE

PLAN DE ZONAGE RÉGLEMENTAIRE

-  RI1 CR
-  RI2 CR
-  RI3 CR
-  RI4 CR

 Lit mineur

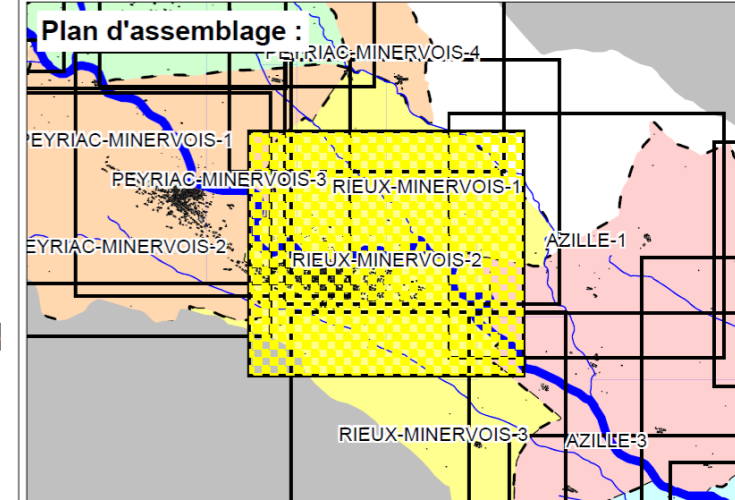
 Profils 15.5 Cote crue de référence en mètres NGF

 Hors zone d'étude

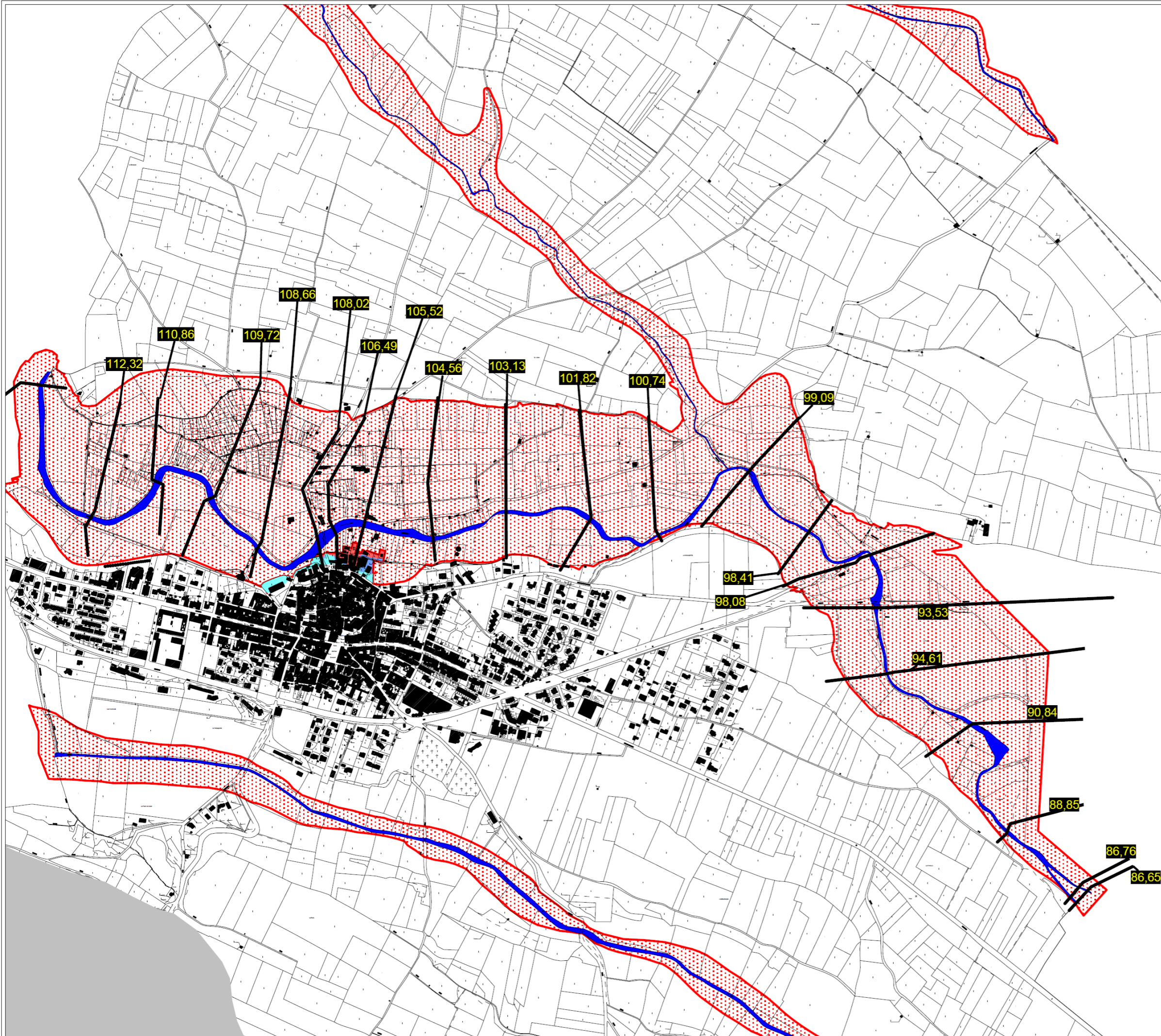


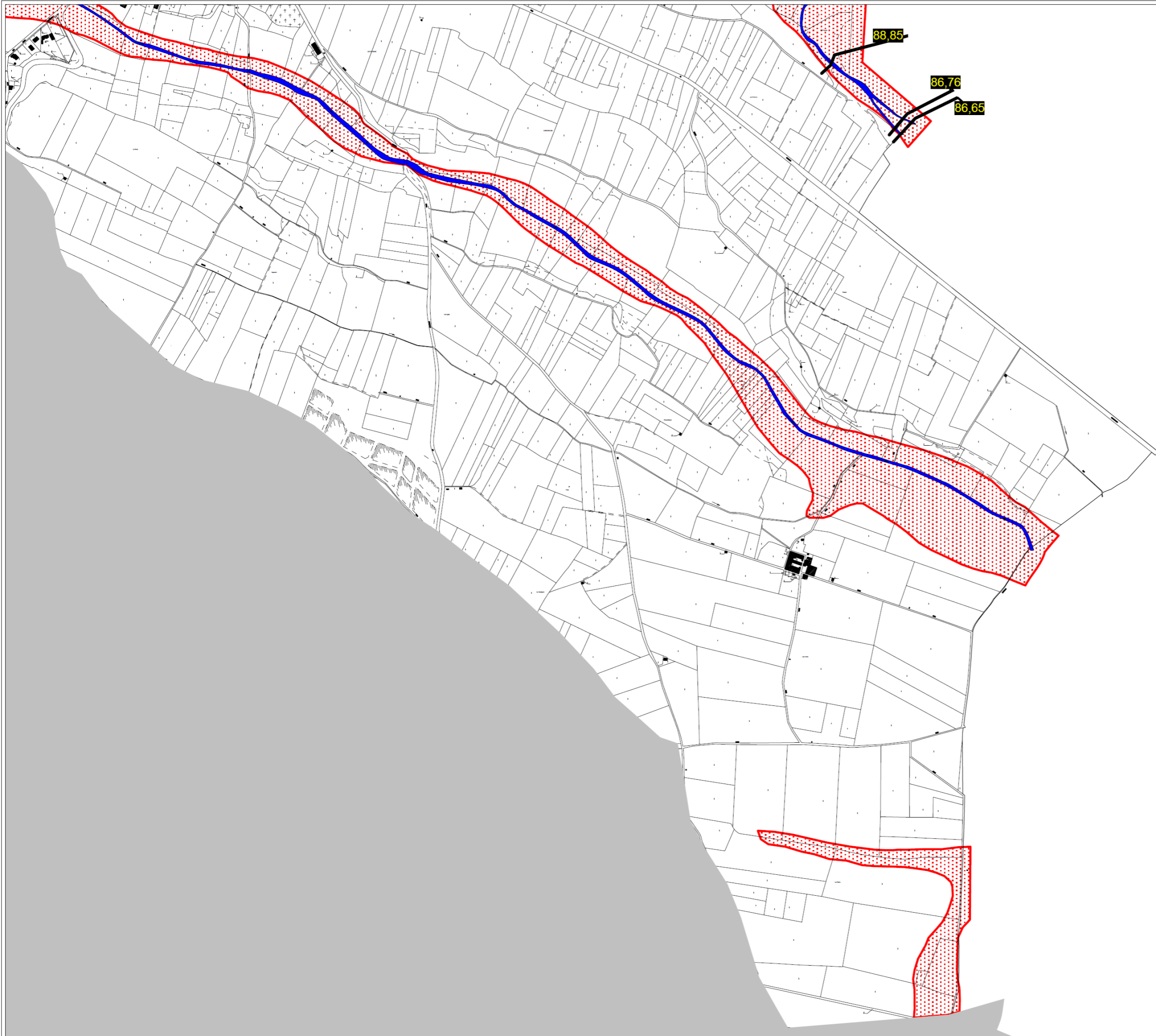
0  500 mètres

Fond de plan : cadastre







MARS 2003










**PLAN DE PRÉVENTION DES RISQUES D'INONDATION**  
**BASSIN**  
**ARGENT-DOUBLE**  
**PLAN DE ZONAGE RÉGLEMENTAIRE**

	R11 CR	
	R12 CR	
	R13 CR	
	R14 CR	

	Lit mineur	
	Profils	<b>15.5</b> Cote crue de référence en mètres NGF
	Hors zone d'étude	

  
  
**0** **500**  
**mètres**

Fond de plan : cadastre

