

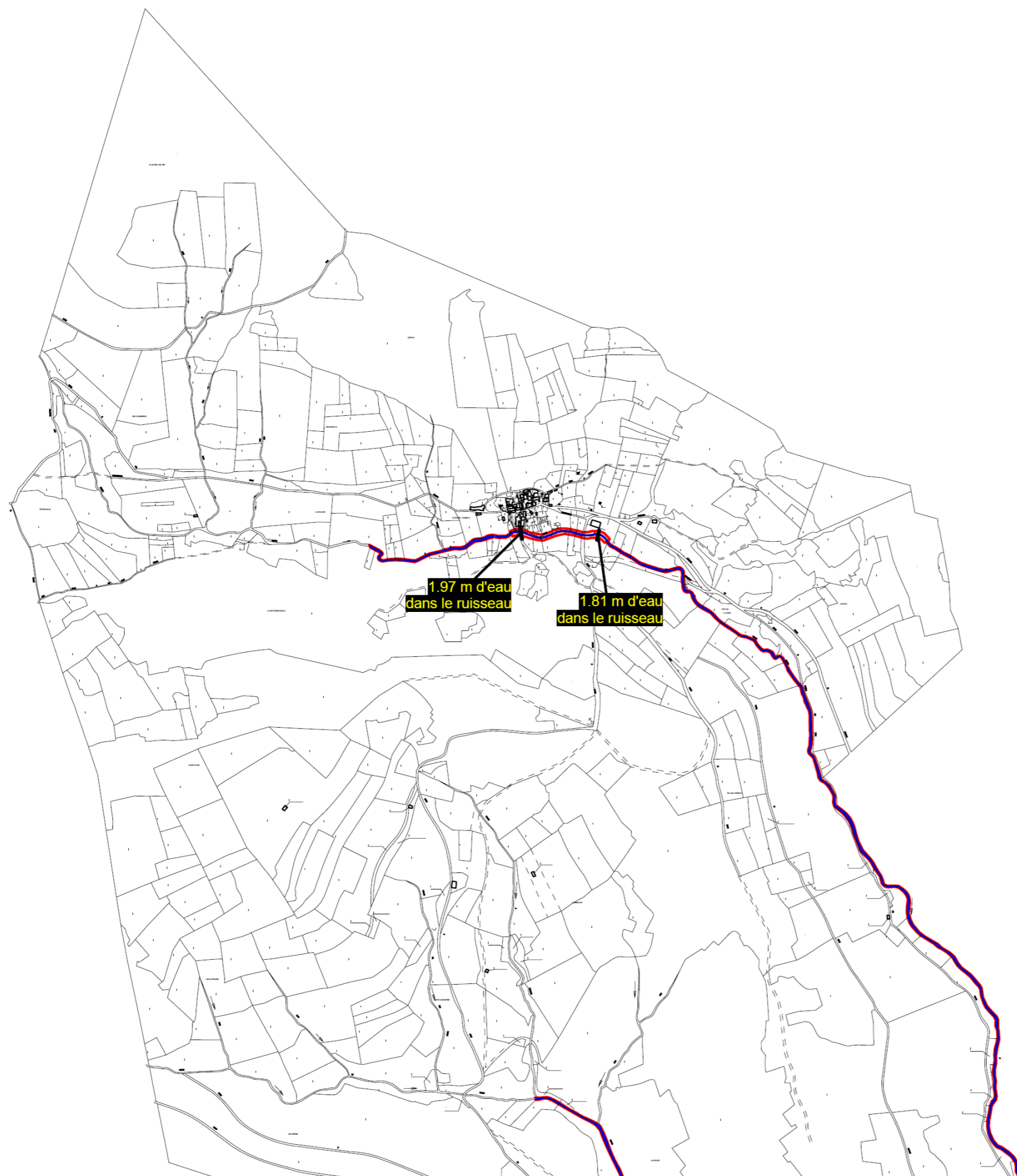






PLAN DE PRÉVENTION DES RISQUES D'INONDATION

BASSIN

ARGENT-DOUBLE


PLAN DE ZONAGE RÉGLEMENTAIRE



-  RI1 CR
-  RI2 CR
-  RI3 CR
-  RI4 CR

 Lit mineur

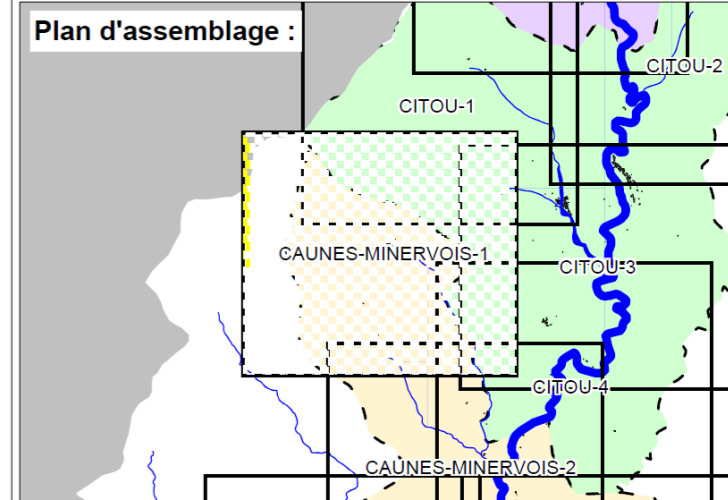
 Profils **15.5** Cote crue de référence en mètres NGF

 Hors zone d'étude



0 500 mètres

Fond de plan : cadastre



MARS 2003






PLAN DE PRÉVENTION DES RISQUES D'INONDATION

BASSIN


ARGENT-DOUBLE

PLAN DE ZONAGE RÉGLEMENTAIRE

-  RI1 CR
-  RI2 CR
-  RI3 CR
-  RI4 CR

 Lit mineur

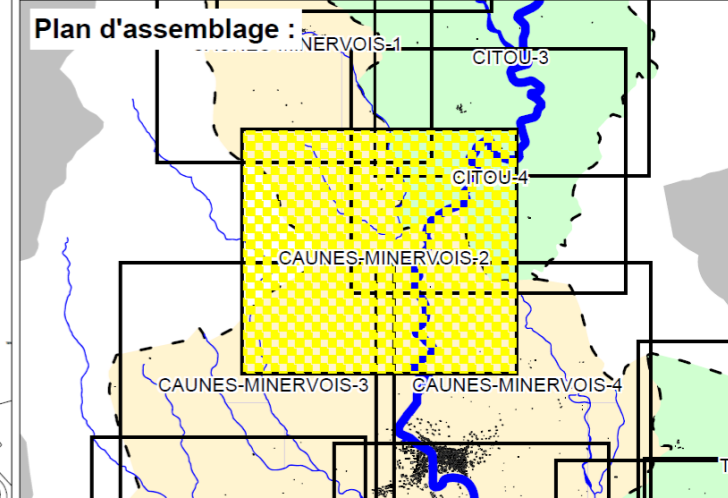
 Profils 15.5 Cote crue de référence en mètres NGF

 Hors zone d'étude



0 500
mètres

Fond de plan : cadastre



212,79
207,93
206,69
205,42



MARS 2003




PLAN DE PRÉVENTION DES RISQUES D'INONDATION

BASSIN

ARGENT-DOUBLE

PLAN DE ZONAGE RÉGLEMENTAIRE

-  RI1 CR
-  RI2 CR
-  RI3 CR
-  RI4 CR

 Lit mineur

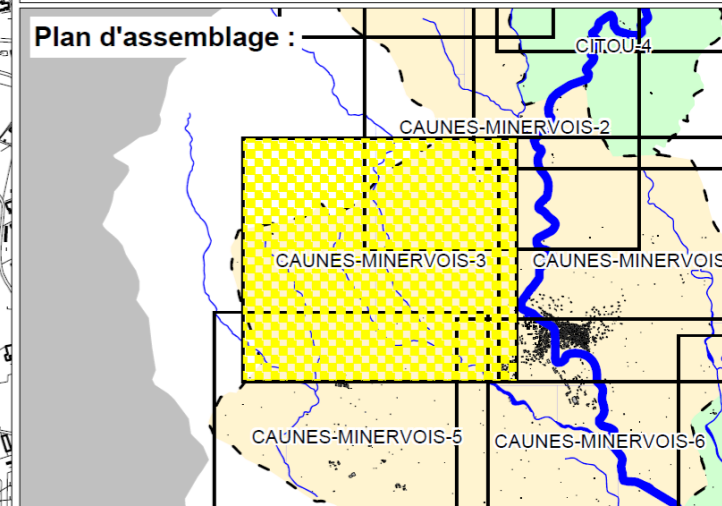
 Profils 15.5 Cote crue de référence en mètres NGF

 Hors zone d'étude



0  500 mètres

Plan d'assemblage :



MARS 2003








PLAN DE PRÉVENTION DES RISQUES D'INONDATION

BASSIN


ARGENT-DOUBLE

PLAN DE ZONAGE RÉGLEMENTAIRE

-  RI1 CR
-  RI2 CR
-  RI3 CR
-  RI4 CR

 Lit mineur

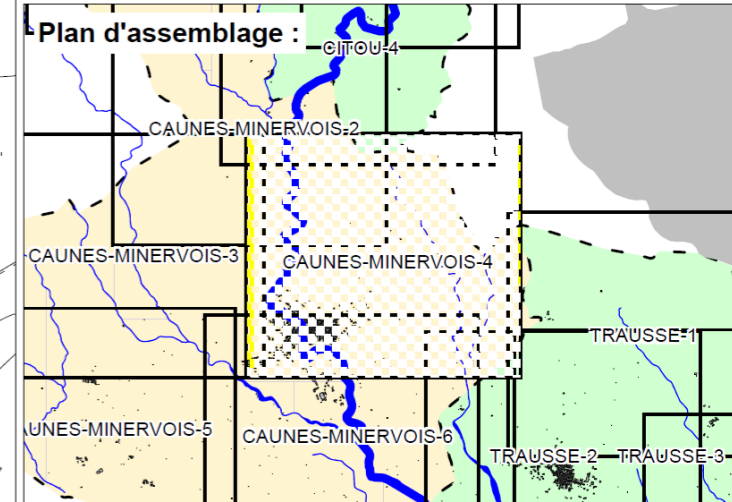
 Profils 15.5 Cote crue de référence en mètres NGF

 Hors zone d'étude

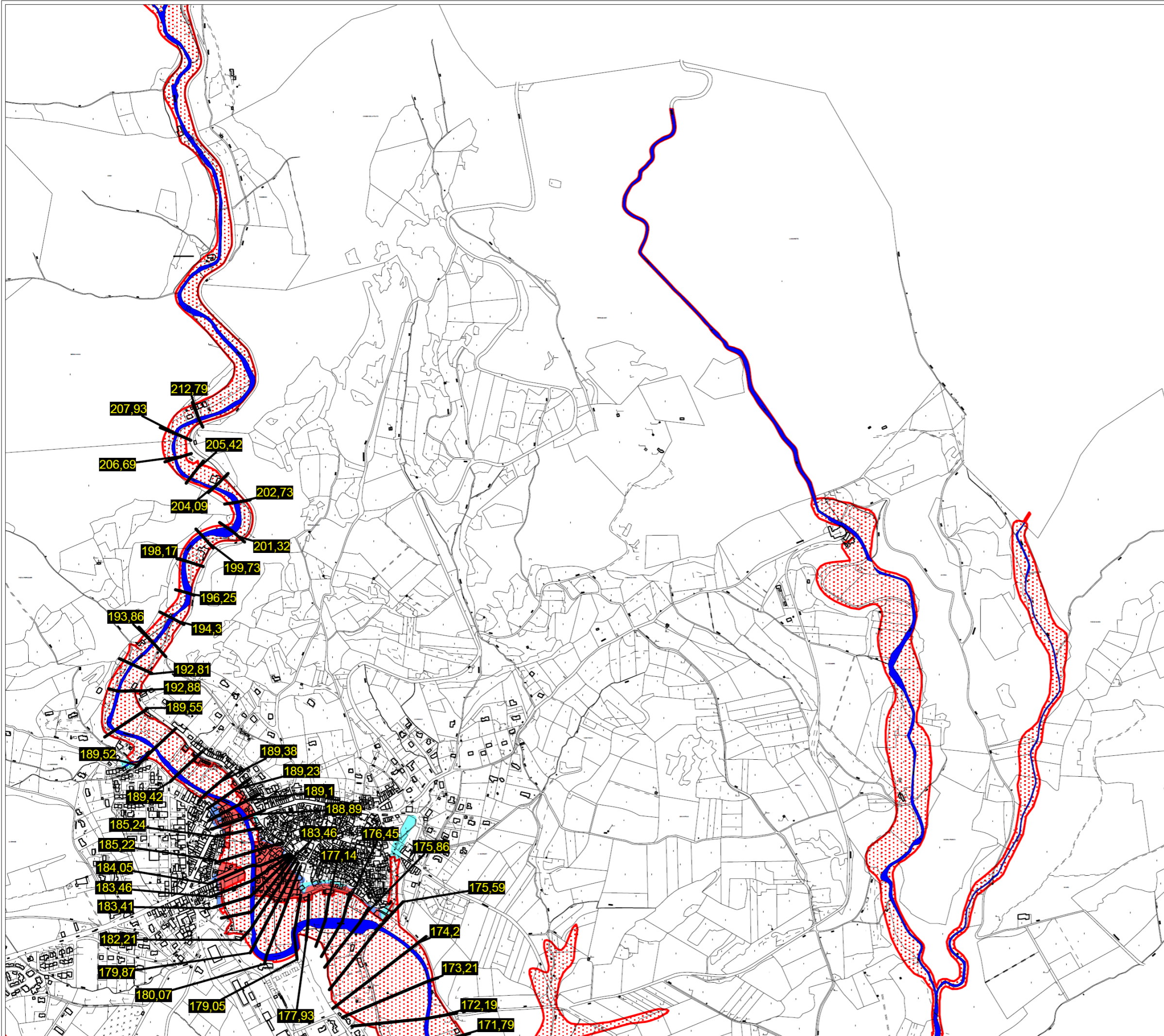


0 500
mètres

Fond de plan : cadastre



MARS
2003












PLAN DE PRÉVENTION DES RISQUES D'INONDATION

BASSIN

ARGENT-DOUBLE

PLAN DE ZONAGE RÉGLEMENTAIRE

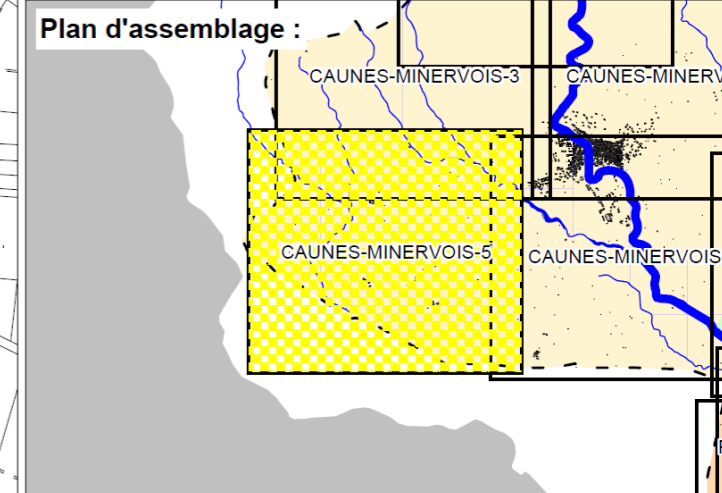
-  RI1 CR
-  RI2 CR
-  RI3 CR
-  RI4 CR

-  Lit mineur
-  Profils **15.5** Cote crue de référence en mètres NGF
-  Hors zone d'étude



0 500
mètres

Fond de plan : cadastre



MARS 2003