



# PLAN DE PRÉVENTION DES RISQUES D'INONDATION







BASSES PLAINES DE L'AUDE

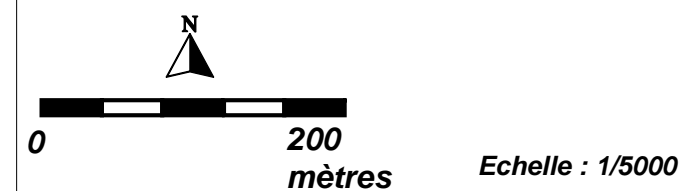
COMMUNE DE  
**CUXAC**

CARTE RÉGLEMENTAIRE

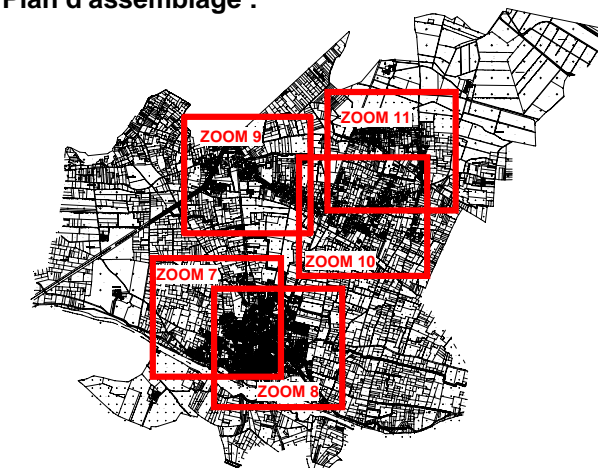


### Légende :

-  Zone Ri0-CL
-  Zone Ri1
-  Zone Ri2
-  Zone Ri3
-  Zone Ri\*d
-  12.10 — Q REF (m NGF)



### Plan d'assemblage :



ZOOM

**8**

SEPTEMBRE 2002

