



PLAN DE PRÉVENTION DES RISQUES D'INONDATION


BASSES PLAINES DE L'AUDE

COMMUNE DE
CUXAC







6 - CARTE RÉGLEMENTAIRE



DDE 11



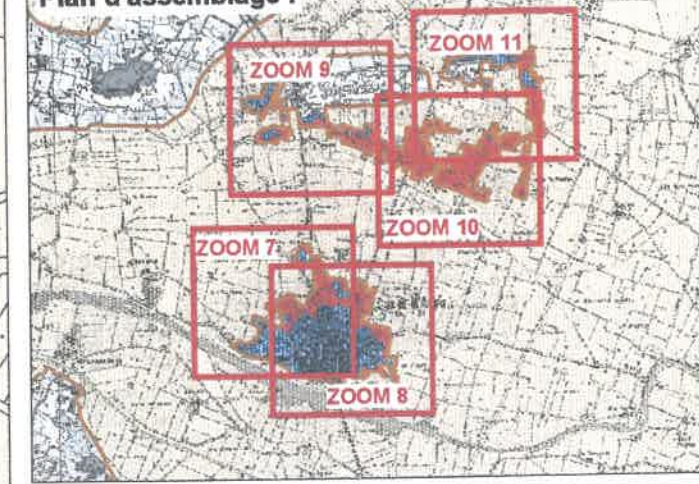
Légende :

-  Zone Ri1
-  Zone Ri2
-  Zone Ri3
-  Zone Ri4
-  Zone Ri*d
-  12.10 — Q REF (m NGF)



Echelle : 1/5000

Plan d'assemblage :



ZOOM

11

JANVIER 2006

7.50

8.50

8.00

DOCUMENT FATHI BOUKHALFAISIG11SAUVE_SEE/SEE3_PPR/UBPA DÉFINITIF/PPR_COURSAN/1_PPR_COURSAN_ALEA_5000_ZOOM12.WOR