


PLAN DE PRÉVENTION DES RISQUES D'INONDATION







BASSES PLAINES DE L'AUDE

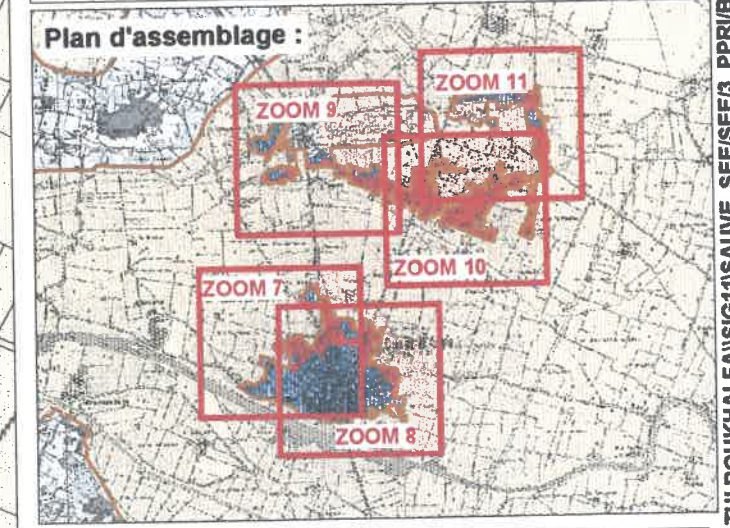

COMMUNE DE
CUXAC

6 - CARTE RÉGLEMENTAIRE



Légende :

-  Zone Ri1
-  Zone Ri2
-  Zone Ri3
-  Zone Ri4
-  Zone Ri*d
-  **12.10** — Q REF (m NGF)



ZOOM
10

JANVIER 2006

DOCUMENT/FATHI BOUKHALFA/ISIG/1/SAUVE_SEE/SEE3_PPR/BPA DÉFINITIF/PPR_COURSAN_ALEA_5000_ZOOM12.WOR