







PLAN DE PRÉVENTION DES RISQUES D'INONDATION

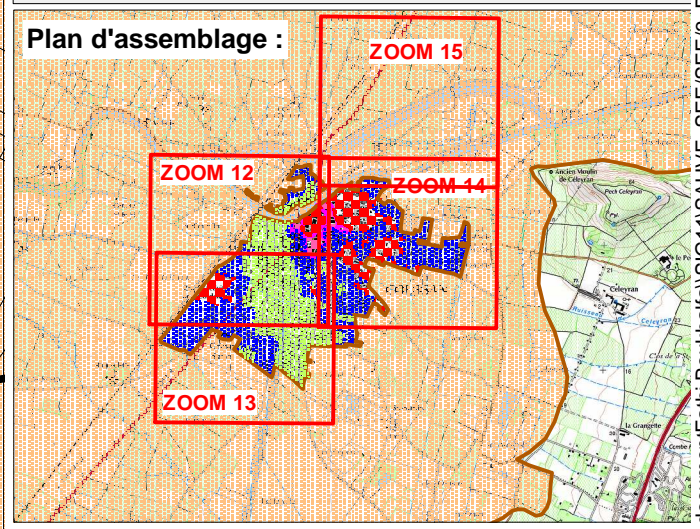
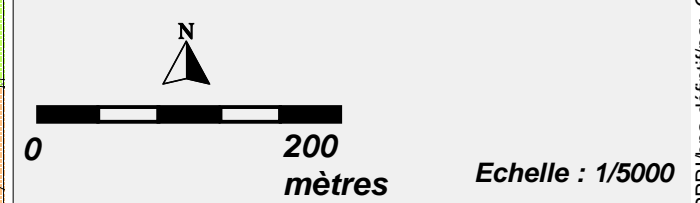
BASSES PLAINES DE L'AUDE

COMMUNE DE
COURSAN

6 - CARTE RÉGLEMENTAIRE



- Légende :**
-  Zone Ri1
 -  Zone Ri2
 -  Zone Ri3
 -  Zone Ri4
 -  Zone Ri*d
 -  — Q REF (m NGF)



ZOOM 13	JANVIER 2006
-------------------	--------------

document\Fathi Boukhalifa\SIG\1\SAUVE_SEE\SEE\3_PPR\bpa définitif\par_Commune\Coursan\1_PPR_Coursan_Alea_5000_ZOOM12.WOR