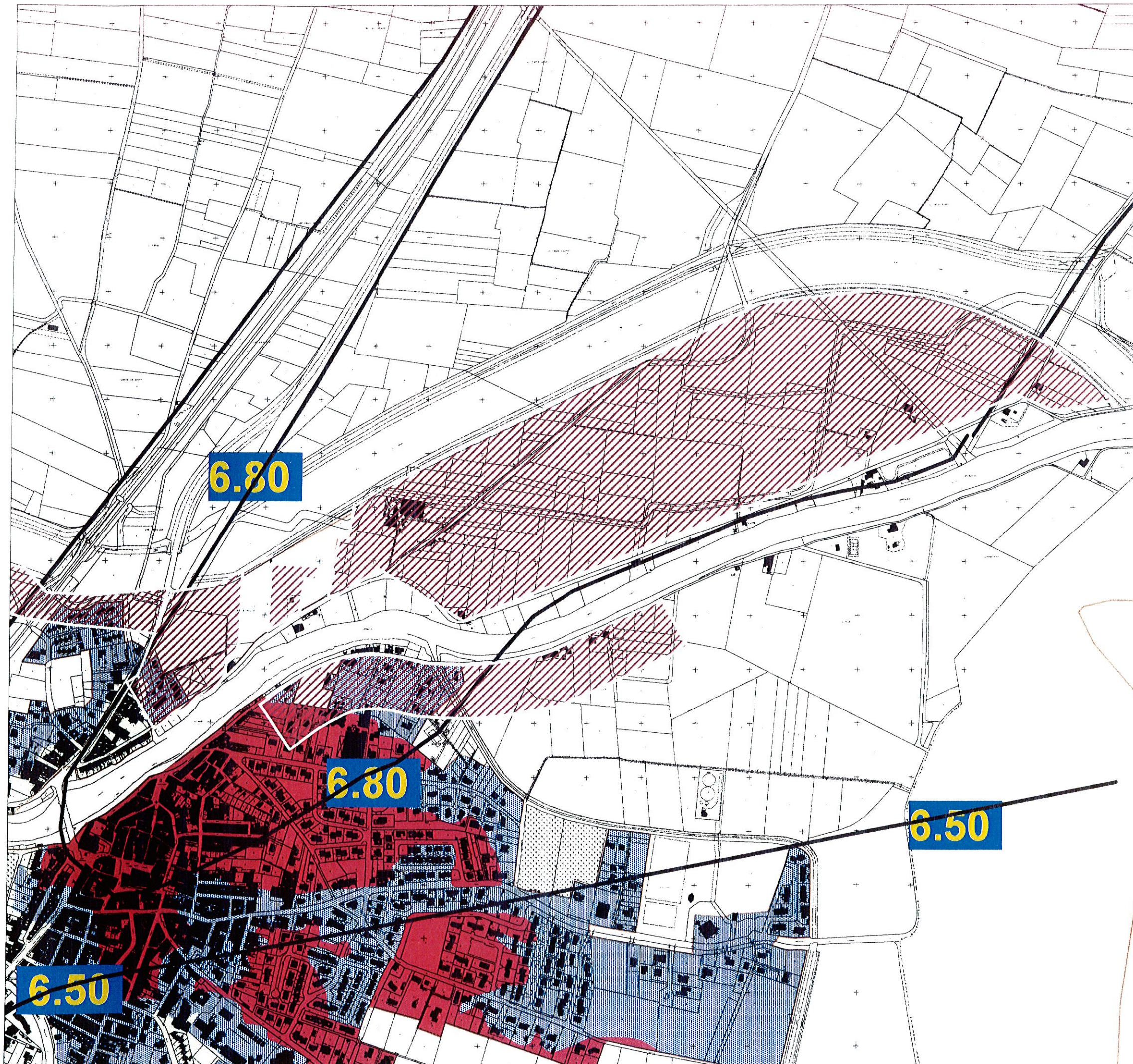


PLAN DE PRÉVENTION DES RISQUES D'INONDATION

BASSES PLAINES DE L'AUDE

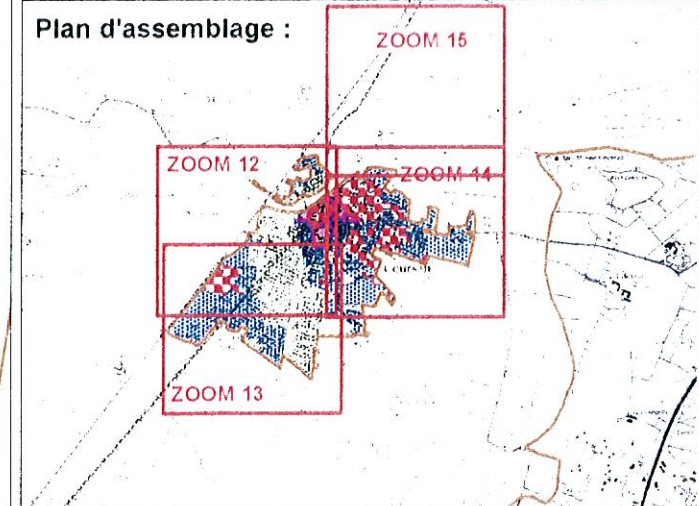

COMMUNE DE COURSAN

6 - CARTE RÉGLEMENTAIRE



Légende :

-  Zone Ri1
-  Zone Ri2
-  Zone Ri3
-  Zone Ri4
-  Zone Ri*d
-  12.10 — Q REF (m NGF)



ZOOM 15

JANVIER 2006

document\Fathi Boukhalifa \SIG11\SAUVE_SEE\SEE\3_PPR\BPA définitif\par_Commune\Coursan\1_PPR_Coursan_Alea_5000_ZOOM12.WOR