



PLAN DE PRÉVENTION DES RISQUES D'INONDATION







BASSES PLAINES DE L'AUDE

COMMUNE DE COURSAN

6 - CARTE RÉGLEMENTAIRE



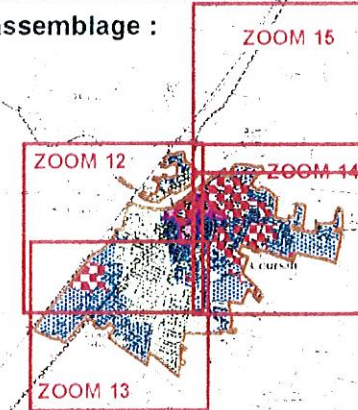
Légende :

-  Zone Ri1
-  Zone Ri2
-  Zone Ri3
-  Zone Ri4
-  Zone Ri*d
-  12.10 Q REF (m NGF)



Echelle : 1/5000

Plan d'assemblage :



ZOOM
12

JANVIER 2006

8.00

6.50

7.50

document\Fathi Boukhalifa\SIG11\SAUVE_SEE\SEE3_PPR\BPA définitif\par_Commune\Coursan\1_PPR_Coursan_Alea_5000_ZOOM12_WOR