



PLAN DE PRÉVENTION DES RISQUES D'INONDATION

BASSES PLAINES DE L'AUDE

COMMUNE DE
COURSAN







6 - CARTE RÉGLEMENTAIRE



6.80

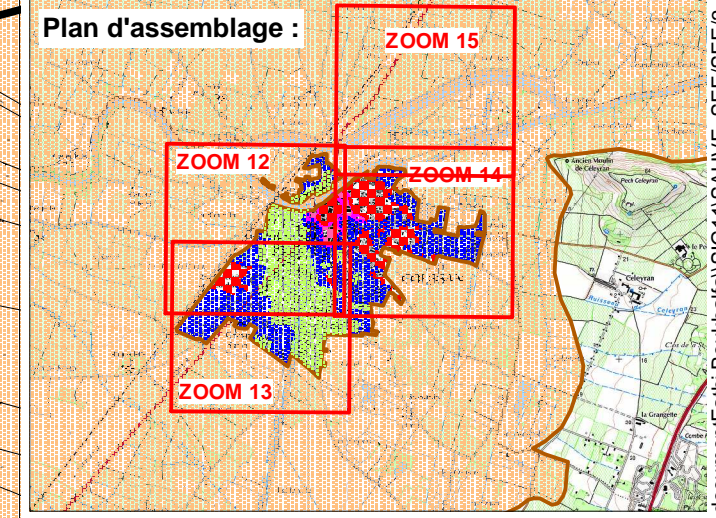
6

Légende :

-  Zone Ri1
-  Zone Ri2
-  Zone Ri3
-  Zone Ri4
-  Zone Ri*d
-  **12.10** — Q REF (m NGF)



Echelle : 1/5000



ZOOM
14

JANVIER 2006

document\Fathi Boukhalifa\SIG\1\SAUVE_SEE\SEE\3_PPR/bpa définitif\par_Commune\Coursan\1_PPR_Coursan_Alea_5000_ZOOM12.WOR