



PRÉFET DE L'AUDE

DOSSIER D'ENQUETE PUBLIQUE

Délimitation du domaine public fluvial

sur les communes de Raissac d'Aude et Saint-Nazaire d'Aude





PRÉFET DE L'AUDE

SOMMAIRE

NOTICE EXPLICATIVE

ANNEXES

Annexe I : Plan de situation

Annexe II : Procès-verbal de délimitation

Annexe III : Textes réglementaires régissant l'enquête publique



PRÉFET DE L'AUDE

DOSSIER D'ENQUETE PUBLIQUE

Délimitation du domaine public fluvial

sur les communes de Raissac d'Aude et Saint-Nazaire d'Aude

NOTICE EXPLICATIVE



I- L'Aude : un cours d'eau domanial

Le fleuve Aude est classé dans le domaine public fluvial naturel de l'État, par inscription à la nomenclature annexée à l'ordonnance royale du 10 juillet 1835 relative à la pêche. Son domaine s'étend du pont vieux de Quillan jusqu'à l'embouchure avec la mer Méditerranée.

A l'origine, les cours d'eau domaniaux étaient des cours d'eau qui présentaient un intérêt pour le transport de marchandises. Du fait de la concurrence d'autres moyens de transport, la gestion du domaine public fluvial s'est réorienté par la suite notamment vers l'exploitation de la force motrice.

Par décret du 27 juillet 1957, le fleuve Aude a été radié de la nomenclature des voies navigables et flottables, mais a conservé son statut de cours d'eau domanial. Dès lors, il a été soumis à des règles de gestion assouplies.

Les dispositions législatives et réglementaires afférentes à la gestion du domaine public fluvial sont regroupées au sein de la propriété des personnes publiques.

Le domaine public est insaisissable, inaliénable et imprescriptible.

II- Identification du propriétaire du domaine public fluvial

Propriétaire : ETAT représenté par la Direction départementale des Territoires et de la Mer de l'Aude

Adresse du représentant de l'État : DDTM de l'Aude
105 boulevard Barbès
CS 40001
11838 Carcassonne Cedex

Téléphone : 04.68.10.31.00

Service en charge du dossier : Service de l'Eau et des Milieux Aquatiques (SEMA)

III- Motivations de la délimitation du domaine public fluvial

Au droit du seuil associé à la centrale hydroélectrique de Saint Nazaire sur l'Aude, l'Aude est classée en liste 2 au titre de l'article L.214-17 du code de l'environnement. A ce titre, au droit de cet ouvrage, « il est nécessaire d'assurer le transport suffisant des sédiments et la circulation des poissons migrateurs. Tout ouvrage doit y être géré, entretenu et équipé selon des règles définies par l'autorité administrative, en concertation avec le propriétaire ou, à défaut, l'exploitant. » Par ailleurs, sur ce secteur de l'Aude, le Schéma Directeur d'Aménagement et de Gestion des Eaux (SDAGE) et le Plan de Gestion des Poissons Migrateurs (PLAGEPOMI) du bassin Rhône Méditerranée pour la période 2016-2021 affichent comme objectif prioritaire la reconquête des axes de vies des poissons migrateurs amphihalins.

Dans ce contexte réglementaire, des travaux sont nécessaires au droit du seuil de Saint-Nazaire pour restaurer la continuité écologique du cours d'eau, à savoir permettre la migration des espèces piscicoles cibles (Anguille européenne, Alose feinte du Rhône, Lamproie marine et cyprinidés d'eaux vives) et permettre le transit sédimentaire. Les travaux consisteront entre autres à équiper l'ouvrage de passes pour la montaison des poissons. Les travaux de mise en conformité environnementale ont été autorisés par arrêté préfectoral complémentaire n°DDTM-SEMA-2018-0051 du 20 août 2018 et devront être terminés au 20 août 2021.

Préalablement à la réalisation de ces travaux, la limite entre le domaine public fluvial et la propriété riveraine (parcelle cadastrée AO n° 11) a été déterminée par arrêté n°DDTM-SEMA-2019-0167 du 10 janvier 2020.

Les accès au futur chantier, que ce soit par le domaine public fluvial ou par les servitudes sur les propriétés riveraines, nécessitent de connaître la délimitation sur un linéaire plus important de part et d'autre de la zone de travaux. La délimitation est réalisée également sur l'autre rive, la détermination de la limite du domaine public fluvial nécessitant la prise en compte des deux rives.

Le présent dossier d'enquête publique porte donc sur une procédure de délimitation du domaine public fluvial appartenant à l'État et les parcelles riveraines sur le secteur d'étude, situé sur le territoire des communes de Raissac d'Aude et Saint-Nazaire d'Aude.

IV- Cadre réglementaire concernant la délimitation du domaine public fluvial

L'opération de délimitation du domaine public fluvial consiste à matérialiser une ligne séparative entre le domaine public fluvial et les propriétés riveraines.

L'article L. 2111-9 du code général de la propriété des personnes publiques (CG3P) dispose que « les limites des cours d'eau domaniaux sont déterminées par la hauteur des eaux coulant à pleins bords avant de déborder » (fig. 1).

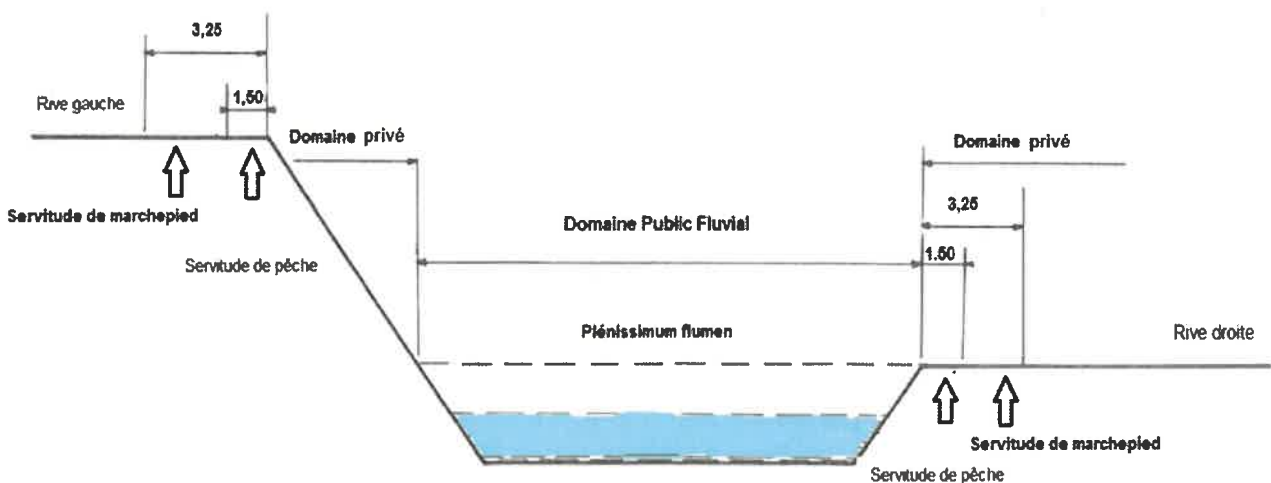


Figure 1 : Principe de détermination des limites latérales du DPF dit du « plenissimum flumen »

Par ailleurs, l'article R.2111-15 du CG3P précise que « *les limites du domaine public fluvial sont fixées, dans les conditions définies au premier alinéa de l'article L.2111-9 du code général de la propriété des personnes publiques, par arrêté du préfet de département pour le domaine de l'État et par arrêté de l'autorité compétente de la collectivité propriétaire pour le domaine des collectivités territoriales et de leurs groupements.*

A défaut d'accord des propriétaires sur la délimitation proposée, l'arrêté est pris après une enquête publique organisée dans les conditions prévues par le chapitre IV du titre III du livre Ier du code des relations entre le public et l'administration ».

V- Cadre réglementaire concernant la servitude de marchepied

L'Aude ayant été radiée de la nomenclature des voies navigables, seule subsiste une servitude de marchepied. Elle grève les propriétés riveraines de l'Aude d'un droit de passage les obligeant à laisser le passage libre de toutes constructions, de plantations, ou de clôtures sur une largeur de 3,25 m conformément à l'article L. 2131-2 du CG3P (fig. 1).

VI- Procédure suivie en vue de la délimitation du domaine public fluvial

La délimitation du DPF a été faite en application du principe de détermination du plenissimum flumen (fig. 1).

La délimitation a été préparée par M Thomas Bonnel, géomètre-expert au sein de la SELARL AXIOME. Il a convoqué l'ensemble des parties le mercredi 8 décembre 2021 pour participer aux opérations d'expertise et de mesure. La grande majorité des propriétaires a participé à ces opérations.

La topographie du site a été rattachée au système légal de référence RGF93 dans la projection locale cc43.

L'analyse de la topographie, et notamment des crêtes de talus sur les deux rives, a permis de déterminer la hauteur des eaux coulant à pleins bords avant de déborder. Sur cette base, le géomètre a pu établir la limite des propriétés, telle que reportée sur le plan de délimitation, tout en faisant la jonction avec la délimitation établie dans l'arrêté du 10 janvier 2020.

Le procès-verbal de délimitation est reproduit à l'annexe 2 du présent dossier d'enquête publique.

L'enquête publique est sollicitée en application du deuxième alinéa de l'article R.2111-15 du CG3P. L'organisation de cette enquête publique relève du code des relations entre le public et l'administration. La préfecture de l'Aude est chargée de la mise en œuvre de cette procédure d'enquête publique.

A la clôture de l'enquête publique, et après avoir pris en compte les résultats de l'enquête publique, le préfet de l'Aude prendra un arrêté portant sur la délimitation entre le domaine public fluvial et le domaine privé appartenant aux propriétaires riverains.



PRÉFET DE L'AUDE

DOSSIER D'ENQUETE PUBLIQUE

Délimitation du domaine public fluvial
sur les communes de Raissac d'Aude et Saint-Nazaire d'Aude

Annexe 1

Plan de situation





1 9 572



PRÉFET DE L'AUDE

DOSSIER D'ENQUETE PUBLIQUE

Délimitation du domaine public fluvial
sur les communes de Raissac d'Aude et Saint-Nazaire d'Aude

Annexe 2

Procès-verbal de délimitation





axiome | géomètre
Votre patrimoine est notre cœur de métier. | expert

COMMUNES : **SAINT NAZAIRE D'AUDE** et
RAISSAC D'AUDE

AFFAIRE : **DIRECTION DEPARTEMENTALE DES
TERRITOIRES ET DE LA MER DE L'AUDE**

N° : **21.650.***

PROPRIETE DE LA PERSONNE PUBLIQUE

Domaine public fluvial

axiome

PROCÈS VERBAL CONCOURANT A LA DELIMITATION DE LA PROPRIETE DES PERSONNES PUBLIQUES

A la requête de la **Direction Départementale des Territoires et de la Mer de l'Aude**, je soussigné, Thomas BONNEL géomètre-expert n°5156 inscrit au tableau du conseil régional de l'Ordre de Montpellier, exerçant au sein de la SELARL AXIOME, en qualité de gérant et associé unique :

- ait été chargé de mettre en œuvre la procédure de délimitation de la propriété relevant du domaine public fluvial identifiée dans l'article L. 2111-9 du code général de la propriété et des personnes publiques.
- et dresse en conséquence le présent procès-verbal.

Celui-ci est destiné à être annexé à l'arrêté préfectoral portant délimitation du domaine public fluvial correspondant, conformément à l'article R. 2111-15 du code général de la propriété et des personnes publiques. Cet arrêté doit être édicté par la personne publique propriétaire ou gestionnaire du bien relevant du domaine public fluvial. Pour clore les opérations de délimitation de la propriété des personnes publiques, l'arrêté et le présent procès-verbal devront être notifiés par la personne publique à tout propriétaire riverain concerné et au géomètre-expert auteur des présentes. Si la procédure n'est pas menée à son terme, la personne publique devra en informer le géomètre-expert.

Article 1 : Désignation des parties

Les parties aux présentes sont la **Direction Départementale des Territoires et de la Mer de l'Aude**, d'une part, et le **Consort GERARD, l'indivision PONROUCH / VIAL, Monsieur Pol HOMBERT, le Consort PONROUCH, Madame Brigitte LOMBARD épouse PESQUI, M. Philippe RICARD et le GFA SAINT MARTIN** d'autre part.

Article 2 : Objet de l'opération

La présente opération de délimitation a pour objet de fournir à la personne publique les éléments pour lui permettre de fixer les limites de propriété séparatives communes et(ou) les points de limites communs, qui sont déterminés par la hauteur des eaux coulantes à pleins bords avant de déborder, de ce fait c'est la rive la plus basse qui fixe la limite de propriété (plenissimum flumen).

La délimitation s'effectue entre le **fleuve AUDE** relevant du domaine public fluvial, et les propriétés privées riveraines cadastrées **Commune de SAINT NAZAIRE D'AUDE : AO 18, 17, 15, 27, 12, 11, AN 34 et pour la Commune de RAISSAC D'AUDE : U 124, 155, 1374, 1375.**

Article 3 : Modalités de l'opération

La présente opération est mise en œuvre afin

- de respecter les prérogatives de la personne publique en matière de conservation d'un bien relevant de la domanialité publique artificielle
- de respecter les droits des propriétaires riverains, qu'ils soient publics ou privés
- de prévenir les contentieux, notamment par la méconnaissance de documents existants

Afin de procéder à une réunion le **mercredi 08 décembre 2021**, les parties ont été régulièrement convoquées pour participer aux opérations d'expertise et de mesure pour lesquelles le géomètre-expert, ou en cas d'indisponibilité l'un de ses collaborateurs intervenant sous sa responsabilité et se présentant en tant que tel auprès des parties, a pris connaissance des lieux, des dires et des documents présentés par les parties.

Article 4 : Documents analysés pour la définition des limites

Sans toutefois respecter un ordre de priorité ou d'importance, les limites ont été définies en tenant compte :

- des plans de bornages et d'alignement existants portés à notre connaissance soit directement par les parties soit lors de la consultation du portail GEOFONCIER de l'Ordre des Géomètres experts,
- des titres de propriété présentés par les parties lorsque ces derniers comportent des mentions relatives à la définition des limites de propriété,

Et en particulier :

- ⇒ **Délimitation du Domaine Public existant suivant Arrêté Préfectoral n° DDTM-SEMA-2019-0167.**
- ⇒ **Crêtes de talus.**

Article 5 : Définition des limites de propriété

La limite entre la propriété de la personne publique et les propriétés riveraines concernées est définie selon le plan annexé au présent procès-verbal.

Elle ne deviendra exécutoire qu'après notification de l'arrêté par la personne publique aux propriétaires riverains concernés, et ne sera définitive qu'à compter de l'expiration des délais de recours.

Le plan joint permet de repérer sans ambiguïté la position des limites de propriété dont les coordonnées des sommets et les mesures de rattachement au système légal de référence RGF93 dans la projection locale cc43 permettent de définir géométriquement les limites et permettre leur rétablissement ultérieur.

81

Article 6 : Constat de la délimitation

A l'issue du constat du domaine public fluvial existant, après avoir entendu l'avis des parties présentes, la délimitation de ce dernier correspond à la hauteur des eaux coulant à pleins bords avant de déborder, aucune régularisation foncière ne serait rendue nécessaire, sauf avis contraire de l'autorité publique.

Article 7 : Enregistrement dans le portail GÉOFONCIER

Les parties ont pris connaissance de l'enregistrement du présent procès-verbal dans la base de données GÉOFONCIER www.geofoncier.fr, tenue par le Conseil supérieur de l'Ordre des géomètres-experts, suivant les dispositions de l'article 56 du décret n°96-478 du 31 mai 1996 modifié portant règlement de la profession de géomètre-expert et code des devoirs professionnels.

Article 8 : Protection des données

Les informations collectées dans le cadre de la procédure de bornage ou de reconnaissance de limites soit directement auprès des parties, soit après analyse d'actes présentés ou recherchés, font l'objet d'un traitement automatisé ayant pour finalité l'établissement du présent procès-verbal. Ces informations sont à destination exclusive des bénéficiaires de droits sur les parcelles désignées dans le procès-verbal, du géomètre-expert rédacteur, du Conseil supérieur de l'Ordre des géomètres-experts qui tient la base de données foncières dans laquelle doivent être enregistrés les procès-verbaux, et de toute autorité administrative en charge des activités cadastrales et de la publicité foncière qui pourra alimenter ses propres traitements à des fins foncières, comptables et fiscales dans les cas où elle y est autorisée par les textes en vigueur. Les informations relatives à l'acte sont conservées au cabinet du géomètre-expert sans limitation de durée. Elles peuvent être transmises à un autre géomètre-expert qui en ferait la demande dans le cadre d'une mission foncière en application de l'article 52 du décret n° 96-478 du 31 mai 1996. Compte tenu de l'évolution des technologies, des coûts de mise en œuvre, de la nature des données à protéger ainsi que des risques pour les droits et libertés des personnes, le géomètre-expert met en œuvre toutes les mesures techniques et organisationnelles appropriées afin de garantir la confidentialité des données à caractère personnel collectées et traitées et un niveau de sécurité adapté au risque. Conformément au Règlement (UE) 2016/679 relatif à la protection des données à caractère personnel, les parties disposent d'un droit d'accès et de rectification sur leurs données qui peut être exercé auprès du géomètre-expert. Sous réserve d'un manquement aux dispositions ci-dessus, les parties peuvent introduire une réclamation auprès de la CNIL.

Cadre réservé à l'administration

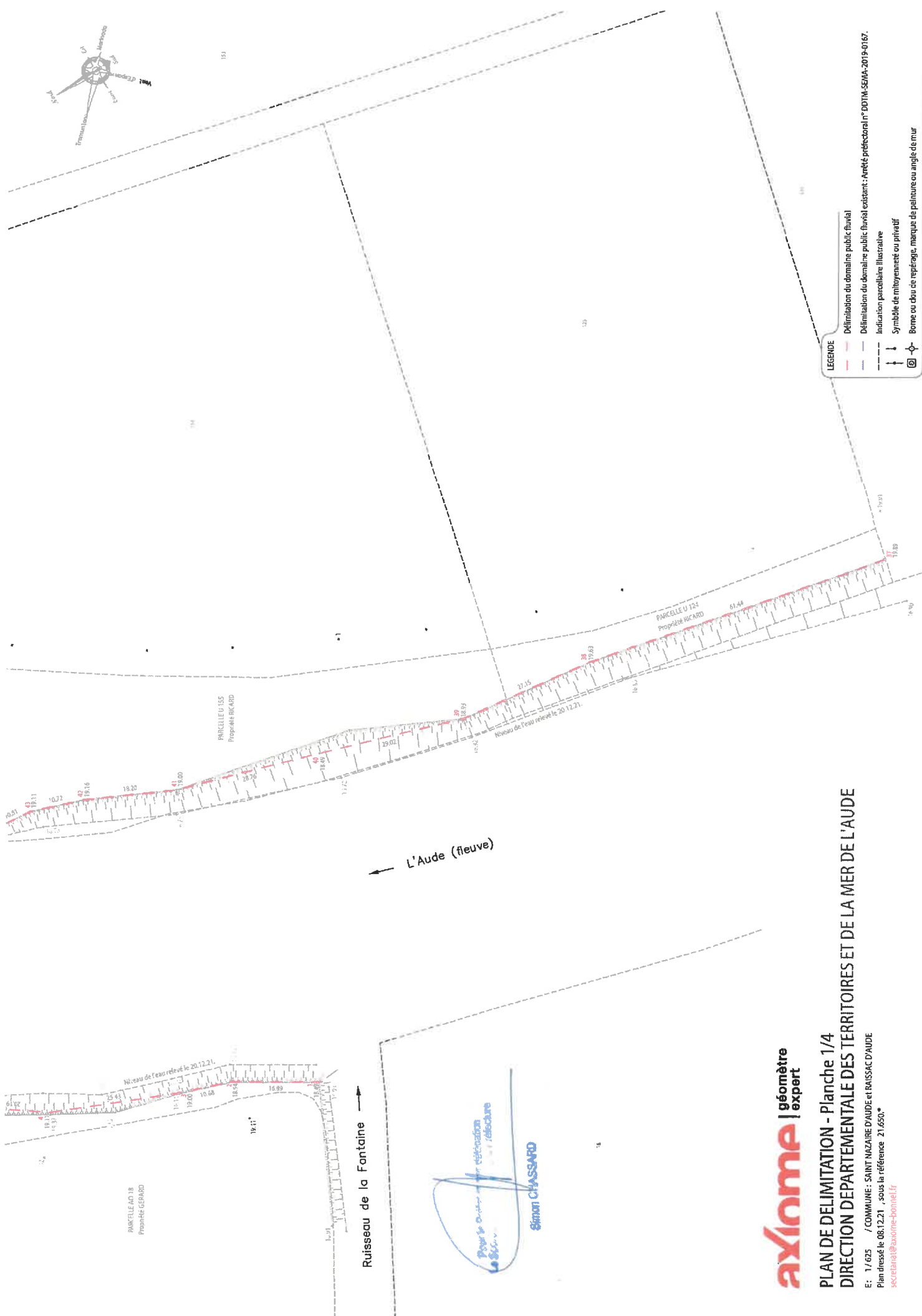
Document annexé à l'arrêté en date du :

Listings des bornes et repères - RGF93(cc43)			
MAT	X	Y	Repères
1	1690384.50	2226970.02	Crête de talus
2	1690393.53	2226984.30	Crête de talus
3	1690397.23	2226994.32	Non matérialisé
4	1690407.30	2227017.66	Non matérialisé
5	1690419.12	2227034.03	Non matérialisé
6	1690425.19	2227048.36	Non matérialisé
7	1690431.32	2227052.43	Non matérialisé
8	1690465.45	2227074.79	Non matérialisé
9	1690505.45	2227099.47	Non matérialisé
10	1690529.83	2227102.87	Crête de talus
11	1690536.36	2227104.11	Crête de talus
12	1690565.16	2227110.79	Crête de talus
13	1690574.33	2227110.94	Pied du mur
14	1690609.98	2227112.70	Pied du mur
15	1690611.12	2227111.88	Non matérialisé
16	1690624.00	2227110.17	Non matérialisé
17	1690626.51	2227110.65	Non matérialisé
18	1690625.38	2227118.33	Non matérialisé
19	1690667.07	2227114.15	Non matérialisé
20	1690716.76	2227093.84	Crête de talus
21	1690736.87	2227092.07	Crête de talus
22	1690754.10	2227084.69	Crête de talus
23	1690771.66	2227075.13	Crête de talus
24	1690783.20	2227066.76	Crête de talus
25	1690798.84	2227062.85	Crête de talus
26	1690827.68	2227051.66	Crête de talus
27	1690841.67	2227043.50	Crête de talus
28	1690863.88	2227027.32	Crête de talus
29	1690878.59	2227013.32	Crête de talus
30	1690897.99	2226992.66	Crête de talus
31	1690925.60	2226974.34	Non matérialisé
32	1690959.67	2226955.69	Non matérialisé
33	1690987.89	2226940.97	Non matérialisé
34	1691028.65	2226907.02	Non matérialisé
35	1691039.15	2226894.86	Crête de talus
36	1691052.42	2226885.01	Crête de talus
37	1690412.11	2226821.36	Crête de talus
38	1690426.01	2226881.21	Crête de talus
39	1690429.84	2226908.08	Crête de talus
40	1690439.07	2226935.60	Non matérialisé
41	1690447.81	2226963.00	Crête de talus
42	1690455.87	2226979.31	Crête de talus
43	1690459.54	2226989.39	Crête de talus
44	1690460.72	2227000.13	Crête de talus
45	1690466.85	2227009.69	Crête de talus
46	1690478.08	2227016.11	Crête de talus
47	1690487.46	2227022.95	Crête de talus
48	1690506.93	2227034.69	Crête de talus
49	1690526.13	2227044.72	Crête de talus
50	1690545.99	2227044.90	Non matérialisé
51	1690562.73	2227039.92	Non matérialisé
52	1690580.57	2227037.84	Non matérialisé
53	1690588.83	2227033.00	Non matérialisé
54	1690595.52	2227022.18	Non matérialisé
55	1690601.85	2227015.54	Non matérialisé
56	1690604.78	2227014.10	Non matérialisé
57	1690614.81	2227012.04	Non matérialisé
58	1690624.09	2227011.37	Non matérialisé
59	1690630.49	2227012.47	Non matérialisé
60	1690668.51	2226998.72	Non matérialisé
61	1690720.44	2226996.57	Non matérialisé
62	1690743.85	2226995.90	Non matérialisé
63	1690765.10	2226999.99	Non matérialisé
64	1690798.00	2226988.33	Non matérialisé
65	1690824.93	2226976.59	Non matérialisé
66	1690849.53	2226960.98	Non matérialisé
67	1690874.98	2226935.91	Crête de talus
68	1690896.71	2226915.09	Crête de talus
69	1690919.19	2226895.01	Crête de talus
70	1690947.04	2226877.78	Crête de talus
71	1690979.69	2226858.13	Crête de talus

SP



193



LEGENDE

- Délimitation du domaine public fluvial
- Délimitation du domaine public fluvial existant - Arrêté préfectoral n° DD1M-56MA-2015-0167.
- Indication parcelaire illustrative
- Symbole de mitoyenneté ou privatif
- Borne ou clou de repérage, marque de peinture ou angle de mur

← L'Aude (fleuve)

Ruisseau de la Fontaine →

*Pour le D... de délimitation
Le S...
Simon CHASSARD*

axiome | géomètre expert

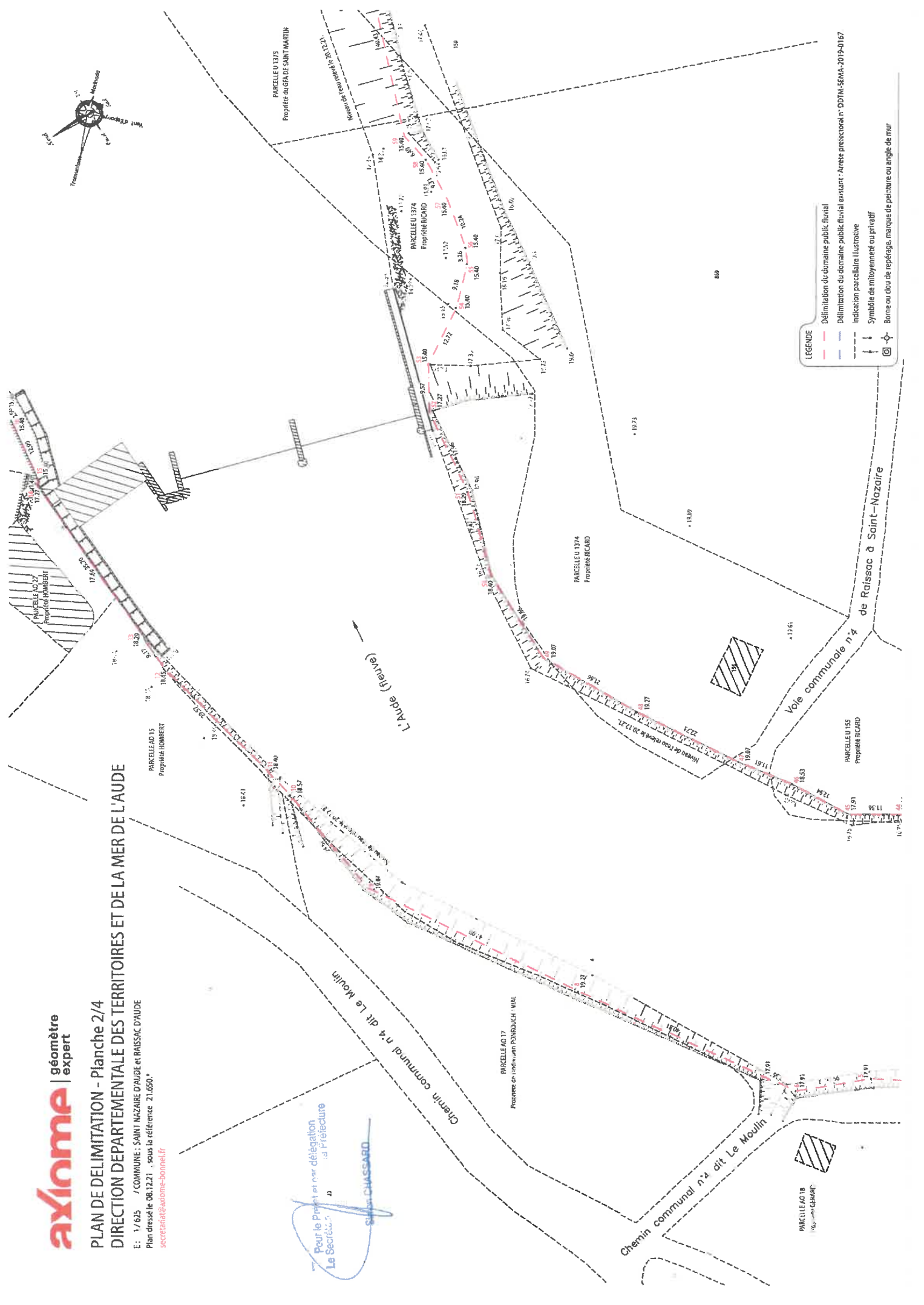
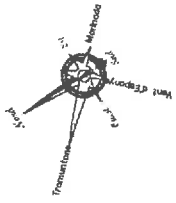
PLAN DE DELIMITATION - Planche 1/4
DIRECTION DEPARTEMENTALE DES TERRITOIRES ET DE LA MER DE L'AUDE

E: 1/625 / COMMUNE: SAINT NAZAIRE D'AUDE et BAISSAC D'AUDE
 Plan dressé le 08.12.21, sous la référence: 21.650.*
 secretariat@axiome-bonneil.fr

PLAN DE DELIMITATION - Planche 2/4
DIRECTION DEPARTEMENTALE DES TERRITOIRES ET DE LA MER DE L'AUDE

E : 1/625 / COMMUNE : SAINT NAZAIRE D'AUDE et RAISSAC D'AUDE
 Plan dressé le 08.12.21 - sous la référence 21.650.*
 secretariat@axiome-bonneil.fr

Pour le Préfet et par délégation
 Le Secrétaire
 SAINT-CHASSARD

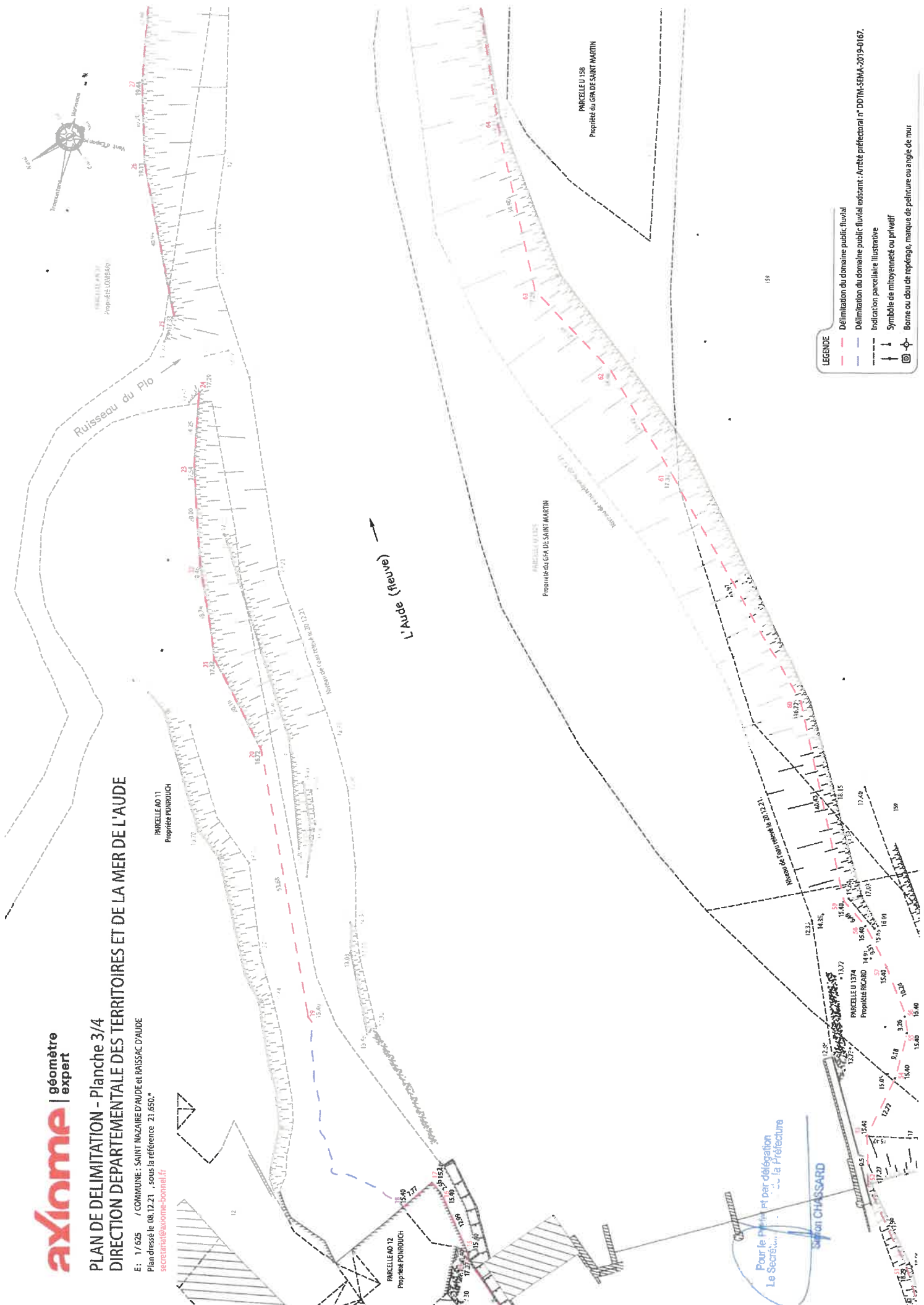


LEGENDE

- Délimitation du domaine public fluvial
- Délimitation du domaine public fluvial existant - Arrêté préfectoral n° DDTM-SEMA-2019-0167
- Indication parcellaire illustrative
- Symbole de mitoyenneté ou privatif
- Borne ou clou de repérage, marque de peinture ou angle de mur

PLAN DE DELIMITATION - Planche 3/4
DIRECTION DEPARTEMENTALE DES TERRITOIRES ET DE LA MER DE L'AUDE

E: 1/625 / COMMUNE: SAINT MAZARE D'AUDE et TRASSAC D'AUDE
 Plan dressé le 08.12.21, sous la référence 21.650.*
 secretariat@axiome-bonnal.fr



LEGENDE

- Délimitation du domaine public fluvial
- Délimitation du domaine public fluvial existant
- Indication parcelaire illustrative
- Symbole de mitoyenneté ou privé
- Borne ou dou de repérage, marque de peinture ou angle de mur

Par le Président par délégation
 Le Secrétaire
 de la Préfecture

SIGNON CHASSARD



L'Aude (fleuve) →

LEGENDE

- Délimitation du domaine public fluvial
- Délimitation du domaine public fluvial existant: Arrêté préfectoral N° DDTM-SEMA-2019-0167.
- Indication parcelaire illustrative
- Symbole de mitoyenneté ou privatif
- Borne ou clou de repérage, marque de peinture ou angle de mur

117

axiome | géomètre expert

PLAN DE DELIMITATION - Planche 4/4
DIRECTION DEPARTEMENTALE DES TERRITOIRES ET DE LA MER DE L'AUDE

E : 1 / 625 / COMMUNE : SAINT NAZAIRE D'AUDE et BASSAC D'AUDE
 Plan dressé le 08.12.21, sous la référence : 21.1650.4
 sectionnat@axiome-geomel.fr

Pour la Préfecture par délégation
 Le Secrétaire Général
 SAINT CHASSARD

Parcelle n° 18
 Propriété au GR de SAINT MARTIN

Parcelle n° 19
 Propriété au GR de SAINT MARTIN

Parcelle n° 14
 Propriété DOMBAROU

Niveau de l'eau relevé le 20.12.21.

Niveau de l'eau relevé le 20.12.21.



PRÉFET DE L'AUDE

DOSSIER D'ENQUETE PUBLIQUE

Délimitation du domaine public fluvial
sur les communes de Raissac d'Aude et Saint-Nazaire d'Aude

Annexe 3

Textes réglementaires relatifs à
la procédure d'enquête publique



CODE DES RELATIONS ENTRE LE PUBLIC ET L'ADMINISTRATION

Livre Ier : LES ÉCHANGES AVEC L'ADMINISTRATION

*Titre III : L'ASSOCIATION DU PUBLIC AUX DÉCISIONS PRISES PAR
L'ADMINISTRATION*

Chapitre IV : Enquêtes Publiques

Section 1 : Objet et champ d'application

Article L134-1

Sans préjudice de dispositions particulières figurant dans d'autres textes, le présent chapitre régit les enquêtes publiques qui doivent être organisées par l'administration et qui ne relèvent ni du code de l'expropriation pour cause d'utilité publique ni du code de l'environnement.

Article L134-2

L'enquête publique a pour objet d'assurer l'information et la participation du public ainsi que la prise en compte des intérêts des tiers lors de l'élaboration d'une décision administrative. Les observations et propositions recueillies au cours de l'enquête sont prises en considération par l'administration compétente avant la prise de décision.

Section 2 : Ouverture de l'enquête

Sous-section 1 : Autorité compétente

Paragraphe 1 : Autorité préfectorale

Article R134-3

Lorsque l'enquête publique porte sur une opération qui concerne le territoire d'un seul département, elle est ouverte et organisée jusqu'à sa clôture par le préfet de ce département.

Article R134-4

Lorsque l'enquête publique porte sur une opération qui concerne le territoire de plusieurs départements ou de départements de plusieurs régions, elle est ouverte par arrêté conjoint des préfets compétents. Si le projet concerne principalement le territoire d'un de ces départements, le préfet de ce département est désigné dans l'arrêté pour coordonner l'organisation de l'enquête publique et en centraliser les résultats.

Dans les autres cas, l'arrêté conjoint peut désigner le préfet chargé de coordonner son organisation et d'en centraliser les résultats.

Paragraphe 2 : Autres autorités

Article R134-5

Lorsqu'en application d'un texte particulier, l'enquête publique est ouverte par une autorité autre que l'une de celles mentionnées aux articles R. 134-3 et R. 134-4, cette autorité en assure également l'organisation jusqu'à la clôture, dans les conditions prévues par le présent chapitre, à l'exception de celles posées à l'article R. 134-14.

Sous-section 2 : Modalités

Article R134-6

L'enquête publique est ouverte, selon les règles définies aux articles R. 134-7 à R. 134-9, soit à la préfecture du département, soit à la mairie de l'une des communes où doit être réalisée l'opération projetée en vue de laquelle l'enquête est demandée.

Article R134-7

Lorsque l'opération projetée en vue de laquelle l'enquête publique est demandée doit être réalisée sur le territoire et pour le compte d'une seule commune, l'enquête est ouverte à la mairie de cette commune.

Article R134-8

Lorsque l'opération projetée doit être réalisée sur le territoire d'une seule commune mais que l'enquête publique n'est pas ouverte à la mairie de cette commune, un double du dossier d'enquête est transmis au maire de cette commune par les soins du préfet afin qu'il soit tenu à la disposition du public.

Article R134-9

Lorsque l'opération projetée doit être réalisée sur le territoire de plusieurs départements mais qu'elle concerne principalement l'un d'eux, l'enquête publique est ouverte à la préfecture du département sur le territoire duquel la plus grande partie de cette opération doit être réalisée.

Article R134-10

Le préfet, après avoir consulté le commissaire enquêteur ou le président de la commission d'enquête, prévoit les conditions d'ouverture et de déroulement de l'enquête publique, par un arrêté, pris conformément aux modalités définies, selon les cas, à l'article R. 134-3 ou à l'article R. 134-4.

A cette fin, il définit l'objet de l'enquête, la date à laquelle celle-ci sera ouverte et sa durée, qui ne peut être inférieure à quinze jours. Il détermine également les heures et le lieu où le public pourra prendre connaissance du dossier et formuler ses observations sur un registre ouvert à cet effet. Ce registre, à feuillets non mobiles, est coté et paraphé par le commissaire enquêteur, le président de la commission d'enquête ou l'un des membres de celle-ci. Enfin, il désigne le lieu où siègera le commissaire enquêteur ou la commission d'enquête.

S'il en existe un, il peut indiquer l'adresse du site internet sur lequel les informations relatives à l'enquête pourront être consultées. Si cela lui paraît approprié, il peut prévoir les moyens offerts aux personnes intéressées afin qu'elles puissent communiquer leurs observations par voie électronique.

Article R134-11

L'arrêté prévu à l'article R. 134-10 peut, en outre, ordonner le dépôt, pendant le délai et à partir de la date qu'il fixe, dans chacune des mairies des communes qu'il désigne à cet effet, d'un registre subsidiaire, à feuillets non mobiles, coté et paraphé par le maire, et d'un dossier sommaire donnant les caractéristiques principales des ouvrages les plus importants.

Lorsque certaines de ces communes sont situées dans un autre département que celui où l'opération projetée doit avoir lieu ou lorsque l'opération doit se dérouler sur le territoire de plusieurs départements, le préfet du département concerné fait assurer le dépôt des registres subsidiaires et des dossiers d'enquête, sauf si l'arrêté prévu à l'article R. 134-4 confie le soin d'y procéder au préfet désigné pour coordonner l'organisation de l'enquête.

Article R134-12

Le préfet qui a pris l'arrêté prévu à l'article R. 134-10 fait procéder à la publication, en caractères apparents, d'un avis au public informant de l'ouverture de l'enquête dans deux journaux régionaux ou locaux diffusés dans tout le département ou tous les départements concernés. Cet avis est publié huit jours au moins avant l'ouverture de l'enquête. Il est ensuite rappelé dans les huit premiers jours suivant le début de celle-ci.

Lorsque l'opération projetée est d'importance nationale, cet avis est, en outre, publié dans deux journaux à diffusion nationale huit jours avant le début de l'enquête.

Article R134-13

Huit jours au moins avant l'ouverture de l'enquête et durant toute la durée de celle-ci, l'avis prévu à l'article R. 134-12 est, en outre, rendu public par voie d'affiches et, éventuellement, par tout autre procédé, dans au moins toutes les

communes sur le territoire desquelles l'opération projetée doit se dérouler. Cette mesure de publicité peut être étendue à d'autres communes.

Son accomplissement incombe au maire, qui doit le certifier.

Article R134-14

Toutes les communes où doit être accomplie la mesure de publicité prévue à l'article R. 134-13 sont désignées par l'arrêté prévu à l'article R. 134-10.

Lorsque l'opération projetée doit se dérouler sur le territoire de plusieurs départements, le préfet de chaque département concerné, qui en est avisé, fait assurer la publication de l'avis dans ces communes selon les modalités prévues à l'article R. 134-13, sauf si l'arrêté prévu à l'article R. 134-4 confie le soin d'y procéder au préfet désigné pour coordonner l'organisation de l'enquête.

Section 3 : Désignation et indemnisation du commissaire enquêteur ou des membres de la commission d'enquête

Sous-section 1 : Désignation

Article R134-15

Sous réserve des cas où une autre autorité administrative est compétente pour y procéder, le préfet du département où doit se dérouler l'opération projetée en vue de laquelle l'enquête publique est demandée désigne, par arrêté, un commissaire enquêteur.

Lorsque cette opération doit se dérouler sur le territoire de plusieurs départements, cette désignation s'effectue par arrêté conjoint des préfets concernés.

Article R134-16

Le préfet peut désigner une commission d'enquête dont il nomme le président, le cas échéant selon les modalités prévues au second alinéa de l'article R. 134-15. Les membres de la commission d'enquête sont nommés en nombre impair.

Article R134-17

Le commissaire enquêteur ou les membres de la commission d'enquête sont choisis parmi les personnes figurant sur les listes d'aptitude prévues à l'article L. 123-4 du code de l'environnement.

Ne peuvent être désignées pour exercer les fonctions de commissaire enquêteur ou de membre de la commission d'enquête ni les personnes appartenant à l'administration de la collectivité ou de l'organisme bénéficiaire de l'opération projetée ou participant à son contrôle ni les personnes intéressées à celle-ci, soit à titre personnel, soit en raison des fonctions qu'elles exercent ou qu'elles ont exercées depuis moins de cinq ans.

Sous-section 2 : Indemnisation

Article R134-18

Le commissaire enquêteur et les membres de la commission d'enquête ont droit à une indemnité, à la charge du maître d'ouvrage, qui comprend des vacations et le remboursement des frais qu'ils engagent pour l'accomplissement de leur mission.

Article R134-19

Sous réserve des cas où une autre autorité administrative les a désignés, le préfet ayant désigné le commissaire enquêteur ou les membres de la commission d'enquête détermine le nombre de vacations qui leur sont allouées sur la base du nombre d'heures que le commissaire enquêteur ou les membres de la commission déclarent avoir consacrées à l'enquête, en tenant compte des difficultés de l'enquête ainsi que de la nature et de la qualité du travail fourni.

Il arrête, sur justificatifs, le montant des frais qui sont remboursés au commissaire enquêteur ou aux membres de la commission d'enquête.

Il fixe le montant de l'indemnité, par un arrêté qu'il notifie au commissaire enquêteur ou aux membres de la commission d'enquête et au maître d'ouvrage.

Lorsque le projet en vue duquel l'enquête publique est demandée doit se dérouler sur le territoire de plusieurs départements, la détermination de l'indemnisation s'effectue par arrêté conjoint des préfets concernés selon les modalités définies par les alinéas qui précèdent.

Article R134-20

Le maître d'ouvrage verse sans délai au commissaire enquêteur ou aux membres de la commission d'enquête le montant de l'indemnité arrêté conformément à l'article R. 134-19.

Article R134-21

Un arrêté conjoint des ministres chargés, respectivement, de l'environnement, de l'équipement et du budget et du ministre de l'intérieur fixe les modalités de calcul de l'indemnité.

Section 4 : Dossier soumis à l'enquête publique

Article R134-22

Le dossier soumis à l'enquête publique comprend au moins :

- 1° Une notice explicative, qui indique l'objet du projet et les raisons pour lesquelles, parmi les partis envisagés, le projet soumis à l'enquête a été retenu, notamment du point de vue de son insertion dans l'environnement ;
- 2° Un plan de situation ;
- 3° La mention des textes qui régissent l'enquête publique et la ou les décisions pouvant être adoptées au terme de celle-ci ;
- 4° Les autorités compétentes pour prendre la ou les décisions pouvant être adoptées au terme de l'enquête ;
- 5° Lorsqu'ils sont rendus obligatoires par un texte législatif ou réglementaire préalablement à l'ouverture de l'enquête, les avis émis sur le projet, sauf à organiser un autre mode de consultation s'ils sont très volumineux.

Article R134-23

Lorsque l'enquête publique s'inscrit dans le cadre d'un projet de réalisation de travaux ou d'ouvrages, le dossier soumis à l'enquête comprend, outre les documents mentionnés à l'article R. 134-22, au moins :

- 1° Le plan général des travaux ;
- 2° Les caractéristiques principales des ouvrages les plus importants ;
- 3° L'appréciation sommaire des dépenses.

Section 5 : Observations formulées au cours de l'enquête

Article R134-24

Pendant le délai fixé par l'arrêté prévu à l'article R. 134-10, des observations sur le projet peuvent être consignées, par toute personne intéressée, directement sur les registres d'enquête, ou être adressées par correspondance, au lieu fixé par cet arrêté, au commissaire enquêteur ou au président de la commission d'enquête. Il en est de même des observations qui seraient présentées par les chambres d'agriculture, les chambres de commerce et d'industrie et les chambres de métiers et de l'artisanat. Les observations peuvent, si l'arrêté prévu à l'article R. 134-10 le prévoit, être adressées par voie électronique.

Toutes les observations écrites sont annexées au registre prévu à l'article R. 134-10 et, le cas échéant, au registre subsidiaire mentionné à l'article R. 134-11.

Indépendamment des dispositions qui précèdent, les observations sur le projet sont également reçues par le commissaire enquêteur, par le président de la commission d'enquête ou par l'un des membres de la commission qu'il a délégué à cet effet aux lieux, jours et heures annoncés par l'arrêté prévu à l'article R. 134-10, si l'arrêté en a disposé ainsi.

Section 6 : Clôture de l'enquête

Sous-section 1 : Dispositions générales

Article R134-25

A l'expiration du délai fixé par l'arrêté prévu à l'article R. 134-10, le ou les registres d'enquête sont, selon les lieux où ils ont été déposés, clos et signés soit par le maire, soit par le préfet qui a pris l'arrêté mentionné ci-dessus, soit par le préfet chargé de centraliser les résultats de l'enquête désigné conformément à l'article R. 134-4.

Le préfet ou le maire en assure la transmission, dans les vingt-quatre heures, avec le dossier d'enquête, au commissaire enquêteur ou au président de la commission d'enquête.

Article R134-26

Le commissaire enquêteur ou le président de la commission d'enquête examine les observations recueillies et entend toute personne qu'il lui paraît utile de consulter. Pour ces auditions, le président peut déléguer l'un des membres de la commission.

Le commissaire enquêteur ou le président de la commission d'enquête rédige un rapport énonçant ses conclusions motivées, en précisant si elles sont favorables ou non au projet.

Le commissaire enquêteur ou le président de la commission d'enquête transmet le dossier et les registres assortis du rapport énonçant ses conclusions soit au préfet qui a pris l'arrêté prévu à l'article R. 134-10, soit au préfet chargé de centraliser les résultats de l'enquête désigné conformément à l'article R. 134-4.

Article R134-27

Les opérations prévues aux articles R. 134-25 et R. 134-26 sont terminées dans un délai d'un mois à compter de l'expiration du délai d'enquête fixé par l'arrêté prévu à l'article R. 134-10. Il en est dressé procès-verbal soit par le préfet qui a pris l'arrêté prévu à l'article R. 134-10, soit par le préfet chargé de centraliser les résultats de l'enquête désigné conformément à l'article R. 134-4.

Article R134-28

Une copie du rapport dans lequel le commissaire enquêteur ou la commission d'enquête énonce ses conclusions motivées est déposée à la mairie de la commune où s'est déroulée l'enquête ainsi que dans la ou les communes sur le territoire desquelles l'opération projetée faisant l'objet de l'enquête doit avoir lieu, par les soins soit du préfet qui a pris l'arrêté prévu à l'article R. 134-10, soit du préfet chargé de centraliser les résultats de l'enquête désigné conformément à l'article R. 134-4.

Une copie est, en outre, déposée dans toutes les préfectures des départements où sont situées ces communes selon les mêmes modalités.

Sous-section 2 : Dispositions particulières

Article R134-29

Lorsque l'opération projetée doit être réalisée sur le territoire et pour le compte d'une seule commune, le registre d'enquête est clos et signé par le commissaire enquêteur ou le président de la commission d'enquête.

Le commissaire enquêteur ou le président de la commission, dans un délai d'un mois à compter de la clôture de l'enquête, transmet au maire le dossier et le registre accompagnés de ses conclusions motivées.

Article R134-30

Dans le cas prévu à l'article R. 134-29, si les conclusions du commissaire enquêteur ou de la commission d'enquête sont défavorables à l'opération projetée, le conseil municipal est appelé à émettre son avis par une délibération motivée dont le procès-verbal est joint au dossier transmis au préfet.

Faute de délibération dans un délai de trois mois à compter de la transmission du dossier au maire, le conseil municipal est regardé comme ayant renoncé à l'opération projetée.

Section 7 : Communication des conclusions du commissaire enquêteur ou de la commission d'enquête

Article L134-31

Les conclusions du commissaire ou de la commission chargée de l'enquête publique sont communiquées, sur leur demande, aux personnes intéressées.

Article R134-32

Les demandes de communication, formées en application de l'article L. 134-31, des conclusions motivées du commissaire enquêteur ou de la commission d'enquête sont adressées au préfet du département où s'est déroulée l'enquête. Celui-ci peut soit inviter le demandeur à prendre connaissance de ces conclusions à l'une des mairies dans

lesquelles une copie de ce document a été déposée, soit lui en adresser une copie, soit assurer la publication de ces conclusions, qui tient lieu de diffusion aux demandeurs.

Section 8 : Dispositions spécifiques à la protection de secrets de la défense nationale

Article L134-33

Lors d'une enquête publique organisée en application des dispositions du présent chapitre, les éléments qui seraient de nature à entraîner la divulgation de secrets de la défense nationale ne peuvent figurer au dossier soumis à l'enquête ni être communiqués en application de l'article L. 134-31.

Article L134-34

Lors d'une enquête publique organisée en application des dispositions du présent chapitre, le commissaire enquêteur ou le président et les membres de la commission d'enquête ne peuvent pénétrer dans les établissements, installations, terrains ou ports militaires mentionnés par l'article 413-5 du code pénal ou dans les zones protégées créées en application de l'article 413-7 du code pénal et des dispositions réglementaires prises pour son application que s'ils sont titulaires d'une autorisation délivrée dans les conditions prévues par ces dispositions.