

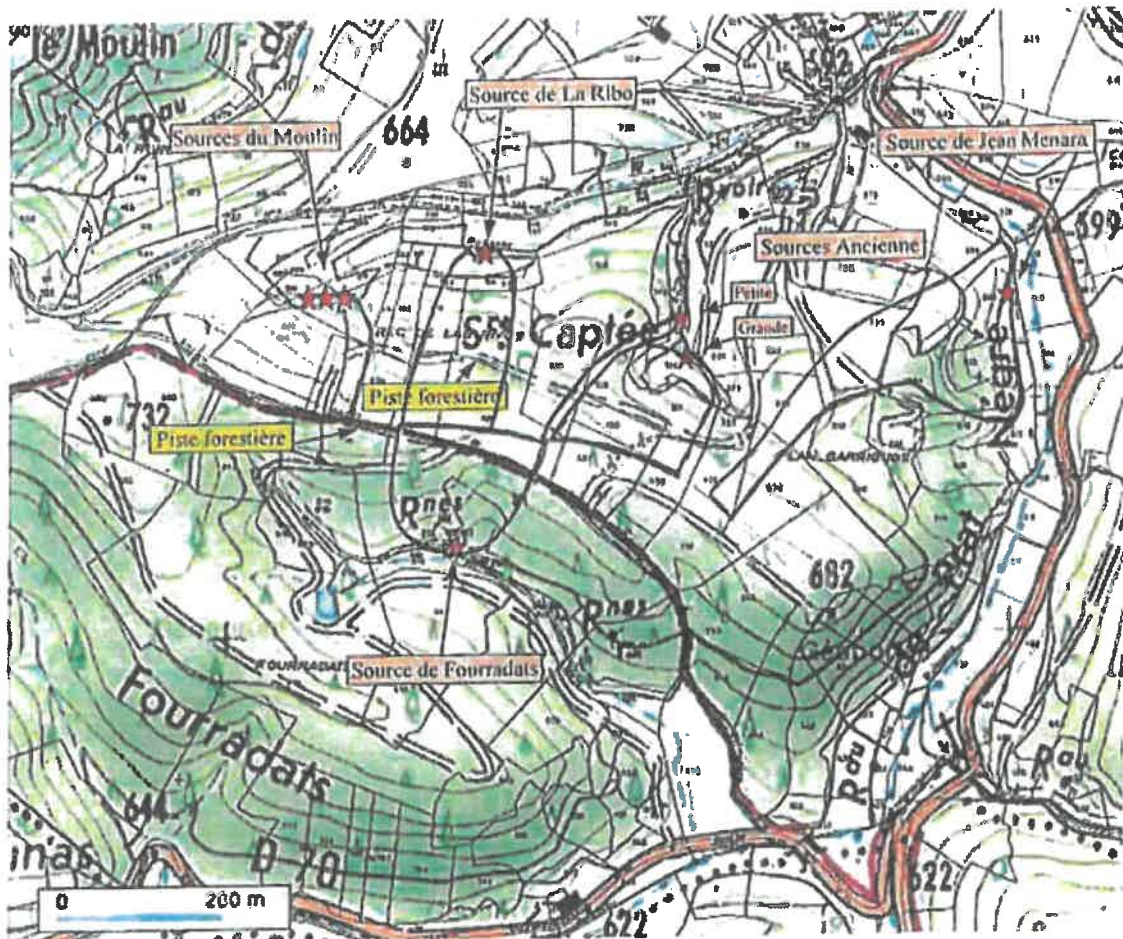
ANNEXE 1

CAPTAGES DES SOURCES DE JEAN MENARA, DE FOURRADATS, D'ANCIENNE GRANDE, D'ANCIENNE PETITE, DE LA RIBO, ET DES SOURCES DU MOULIN 1,2,3:

SITUATION, PERIMETRES DE PROTECTION ELOIGNEE (PPE) (OU AIRES D'ALIMENTATION POTENTIELLE) ET SOURCES DE POLLUTION POTENTIELLES

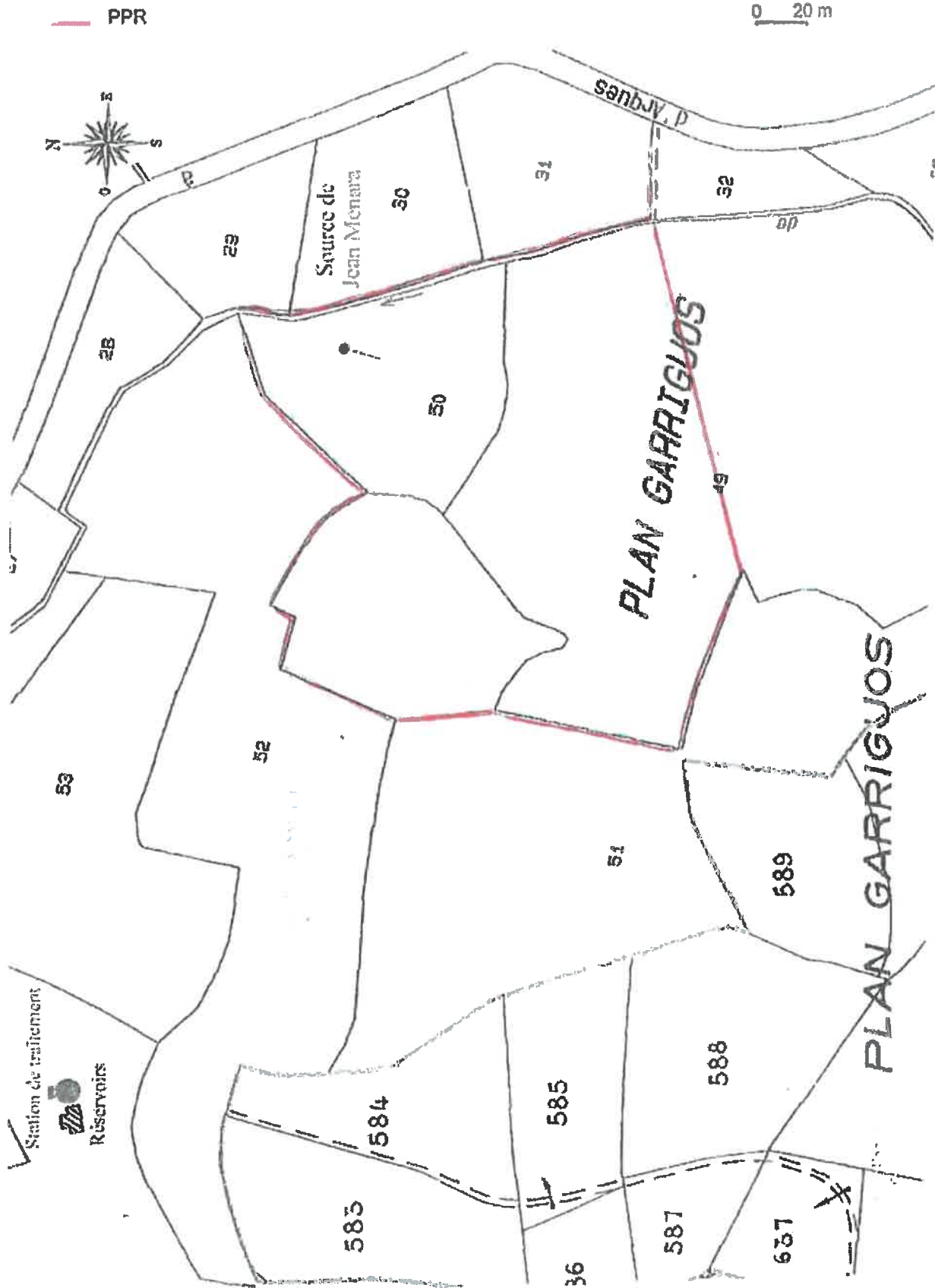
SUR FOND TOPOGRAPHIQUE AGRANDI

PPE

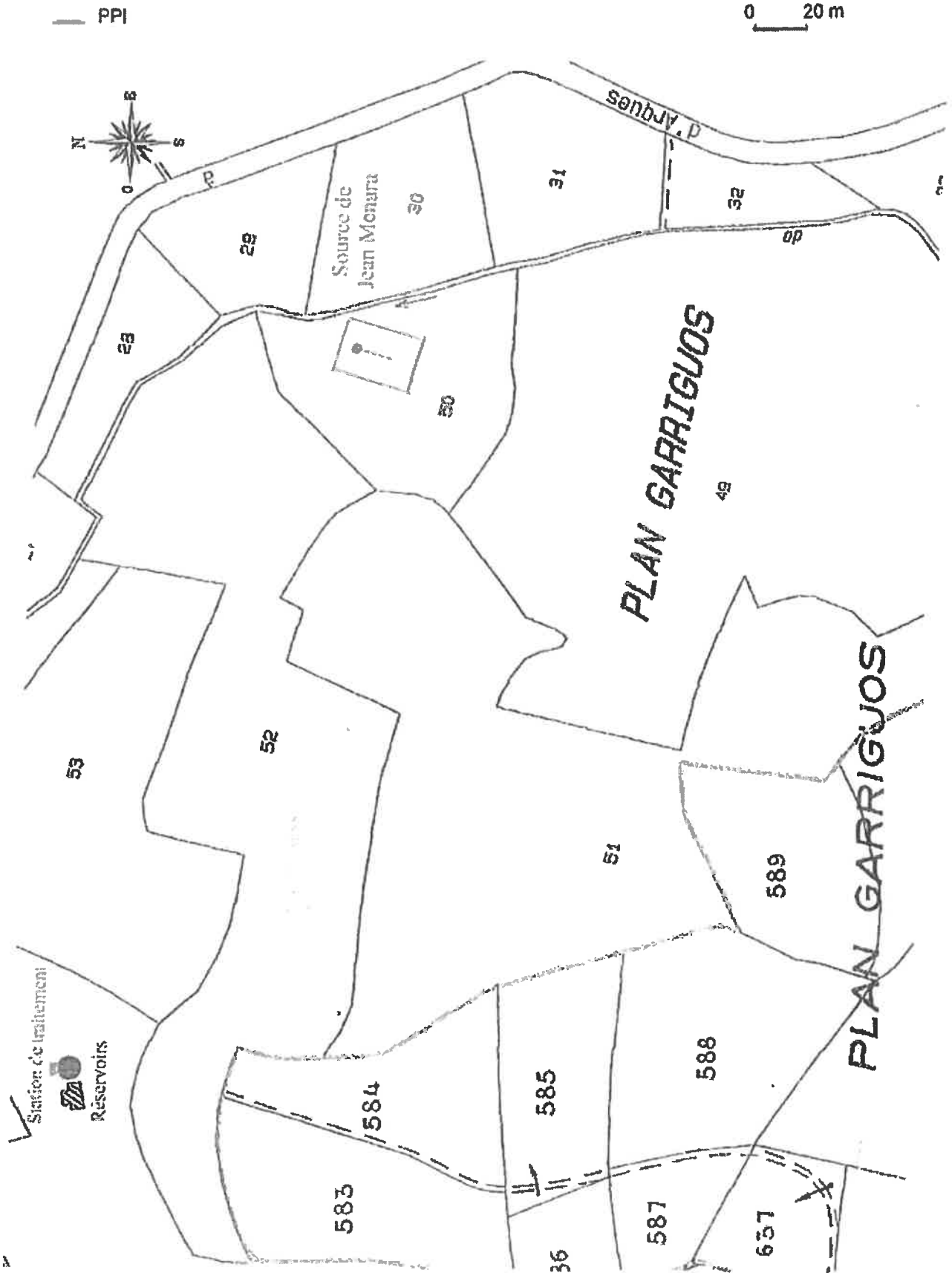


Extrait Géoportail

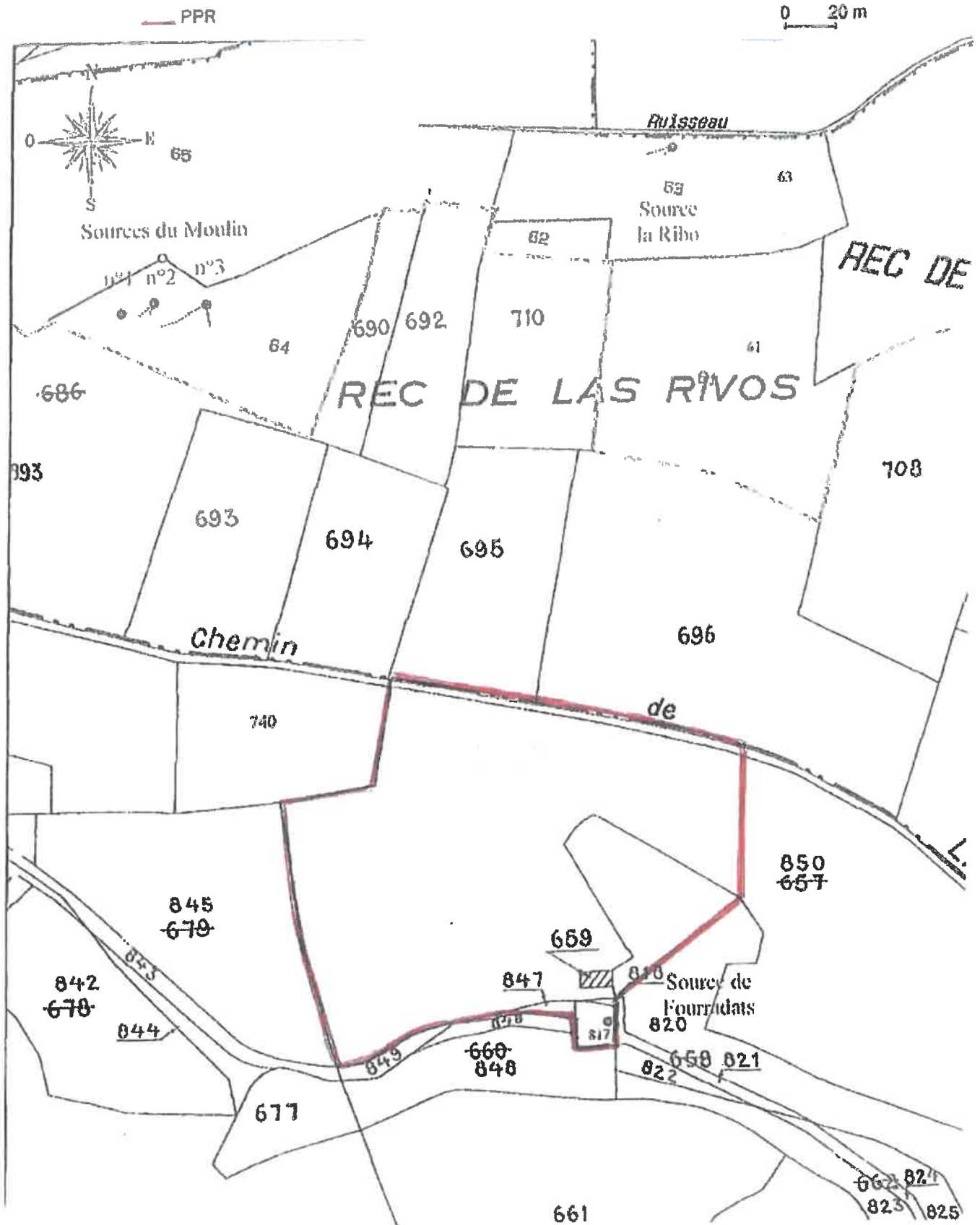
PERIMETRE DE PROTECTION RAPPROCHEE (PPR)
DU CAPTAGE DE LA SOURCE DE JEAN MENARA
SUR FOND CADASTRAL AGRANDI



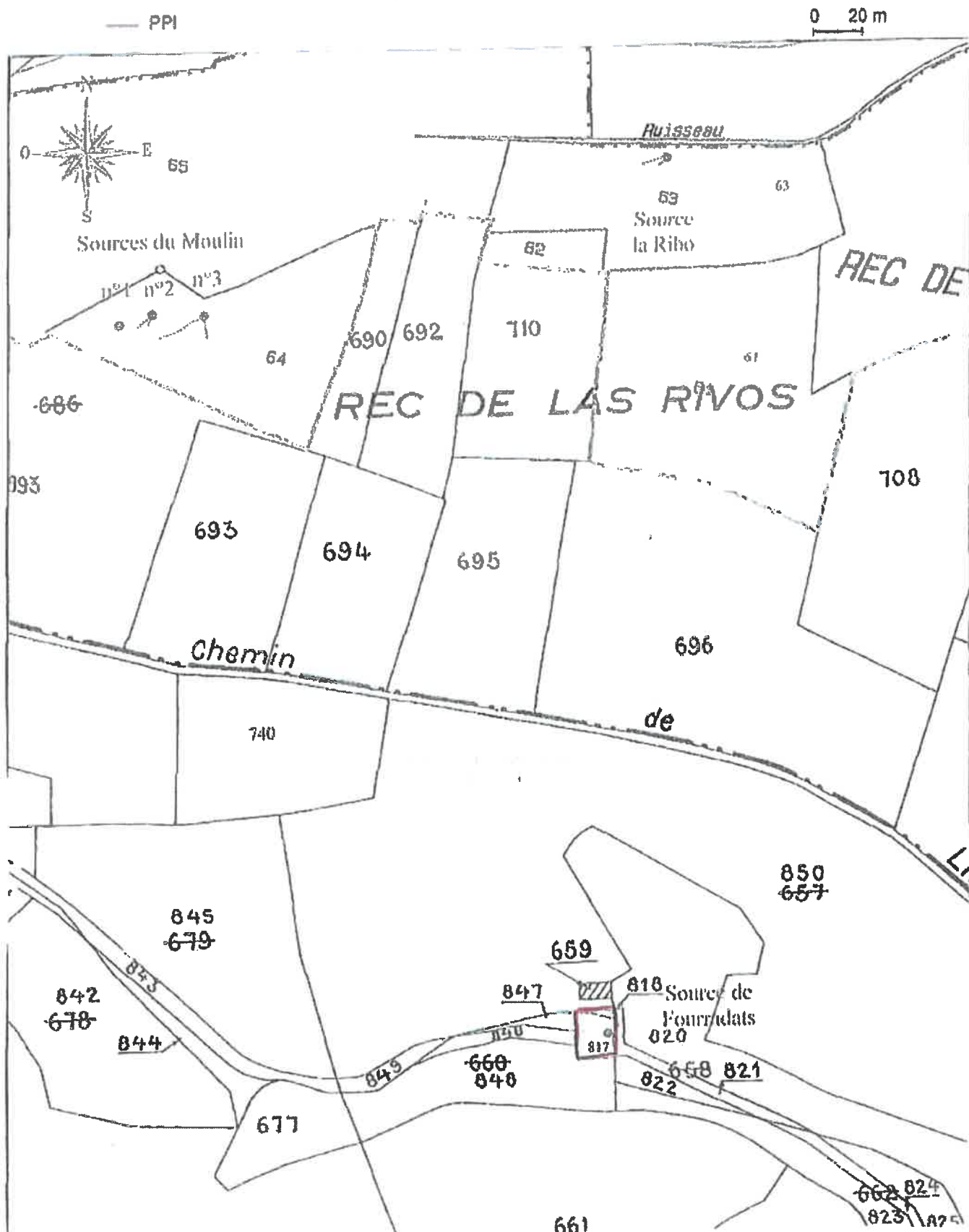
PERIMETRE DE PROTECTION IMMEDIATE (PPI)
DU CAPTAGE DE LA SOURCE DE JEAN MENARA
SUR FOND CADASTRAL AGRANDI



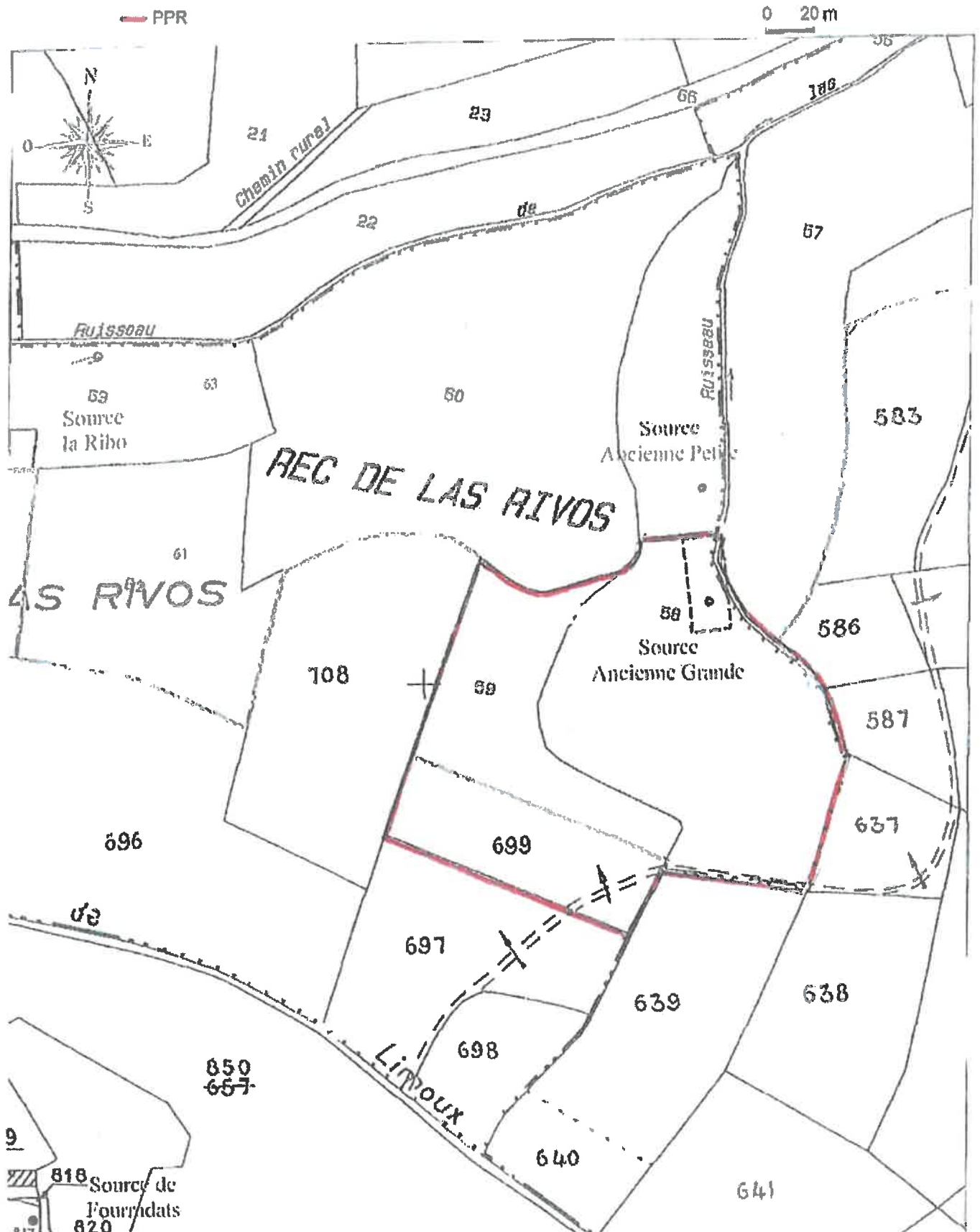
PERIMETRE DE PROTECTION RAPPROCHEE (PPR)
DU CAPTAGE DE LA SOURCE DE FOURRADATS
SUR FOND CADASTRAL AGRANDI



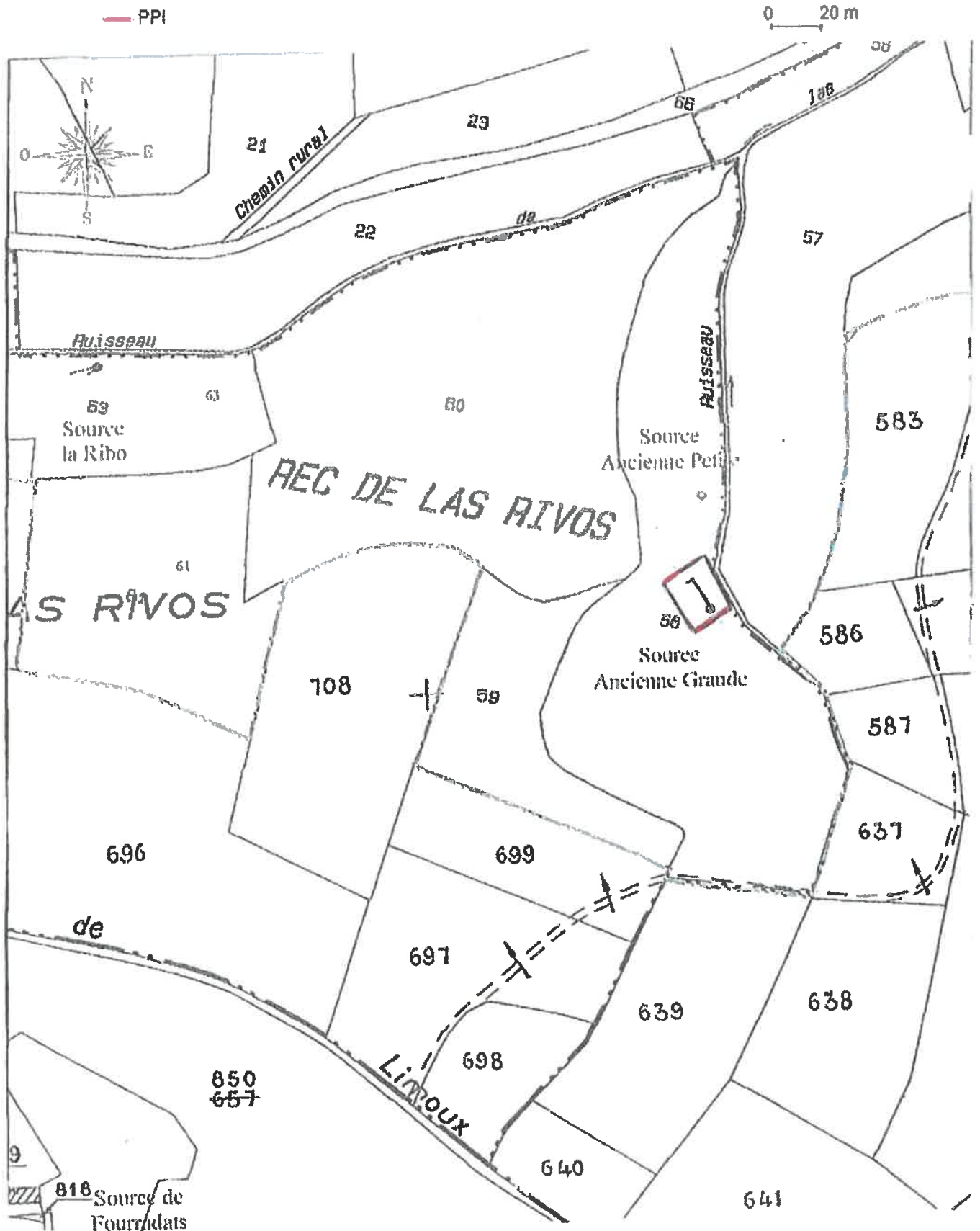
PERIMETRE DE PROTECTION IMMEDIATE (PPI)
DU CAPTAGE DE LA SOURCE DE FOURRADATS
SUR FOND CADASTRAL AGRANDI



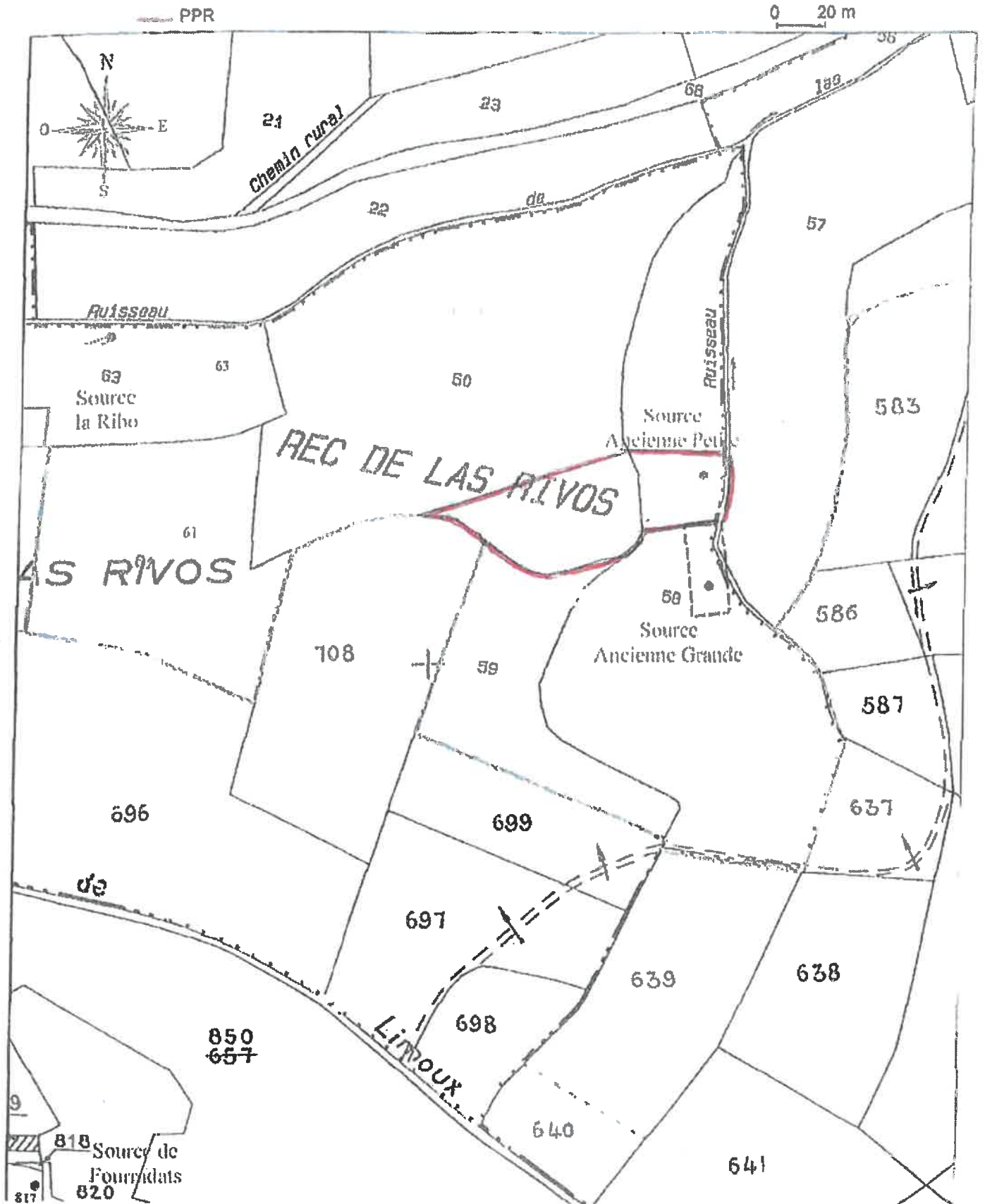
PERIMETRE DE PROTECTION RAPPROCHEE (PPR)
DU CAPTAGE DE LA SOURCE ANCIENNE GRANDE
SUR FOND CADASTRAL AGRANDI



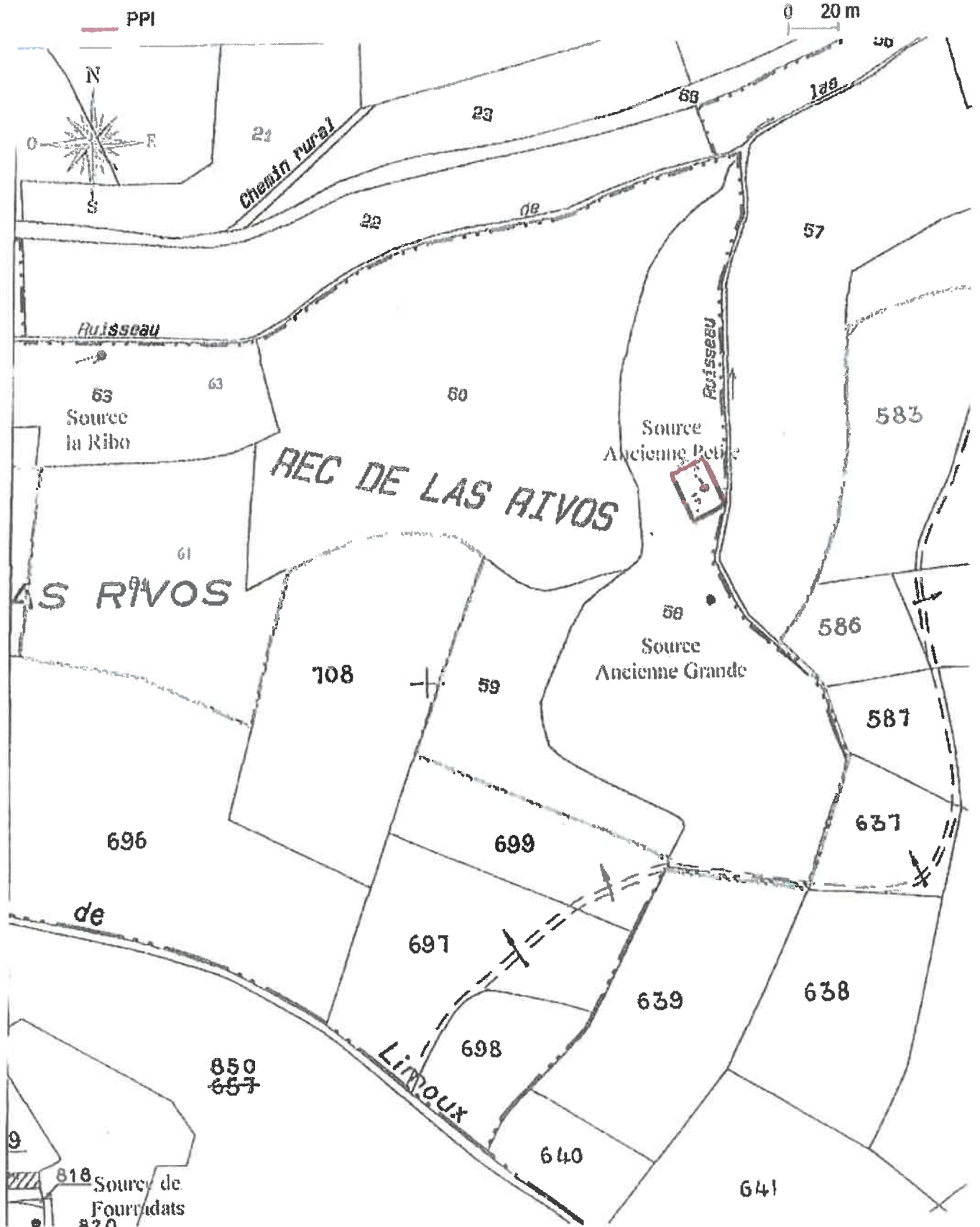
PERIMETRE DE PROTECTION IMMEDIATE (PPI)
DU CAPTAGE DE LA SOURCE DE LA SOURCE ANCIENNE GRANDE
SUR FOND CADASTRAL AGRANDI



PERIMETRE DE PROTECTION RAPPROCHEE (PPR)
DU CAPTAGE DE LA SOURCE DDE LA SOURCE ANCIENNE PETITE
SUR FOND CADASTRAL AGRANDI



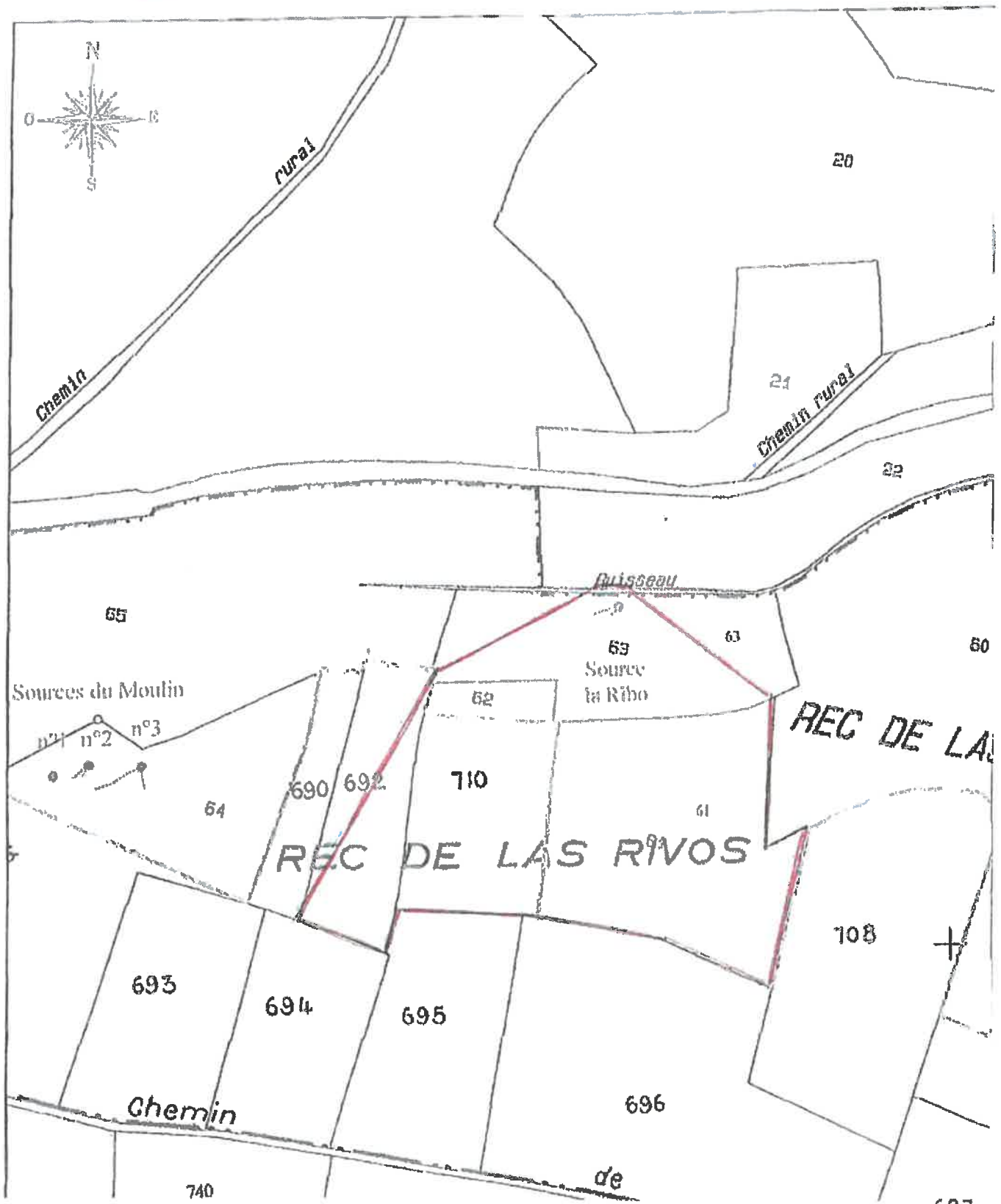
PERIMETRE DE PROTECTION IMMEDIATE (PPI)
DU CAPTAGE DE LA SOURCE DE LA SOURCE ANCIENNE PETITE
SUR FOND CADASTRAL AGRANDI



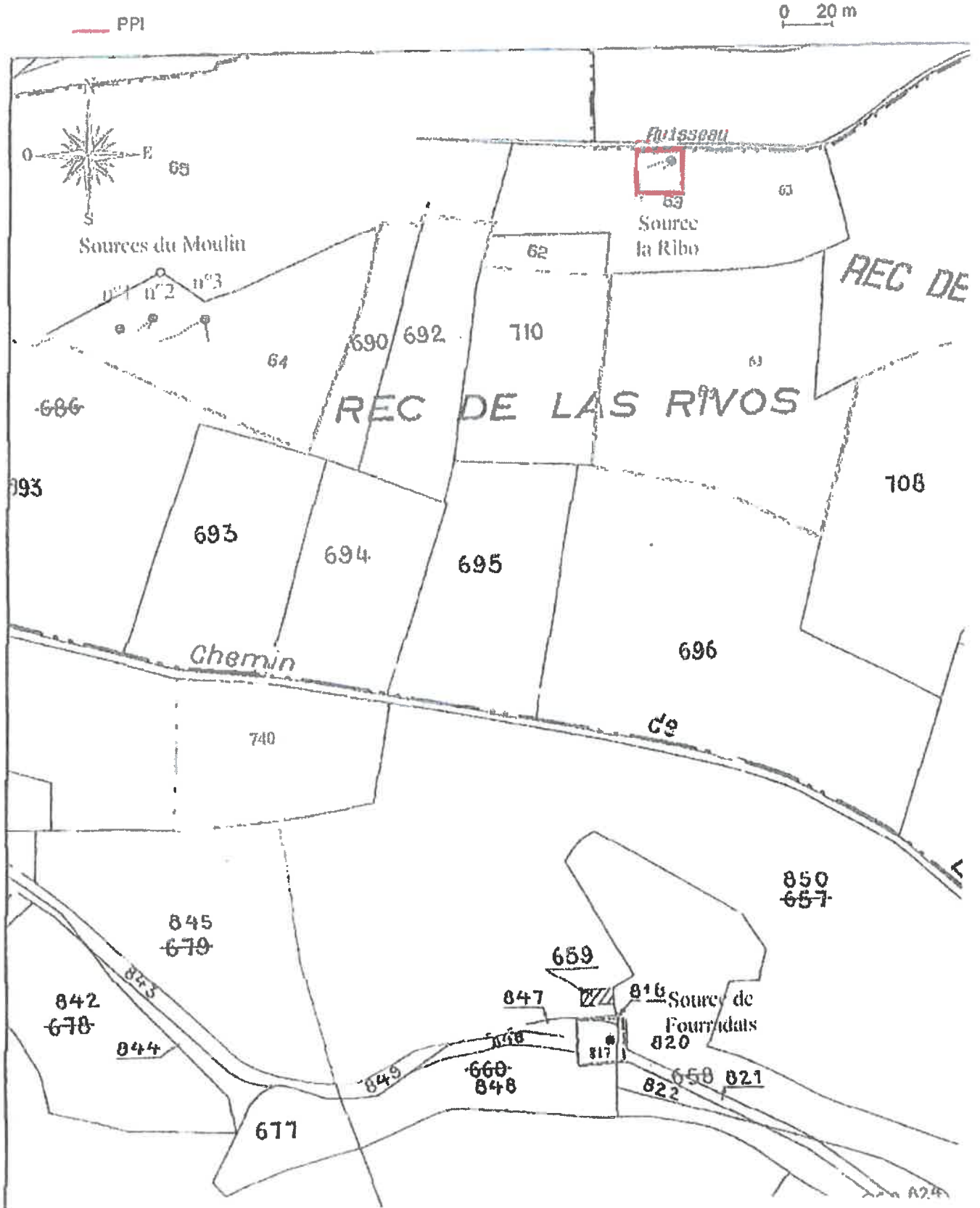
PERIMETRE DE PROTECTION RAPPROCHEE (PPR)
DU CAPTAGE DE LA SOURCE DDE LA SOURCE DE LA RIBO
SUR FOND CADASTRAL AGRANDI

PPR

0 20 m



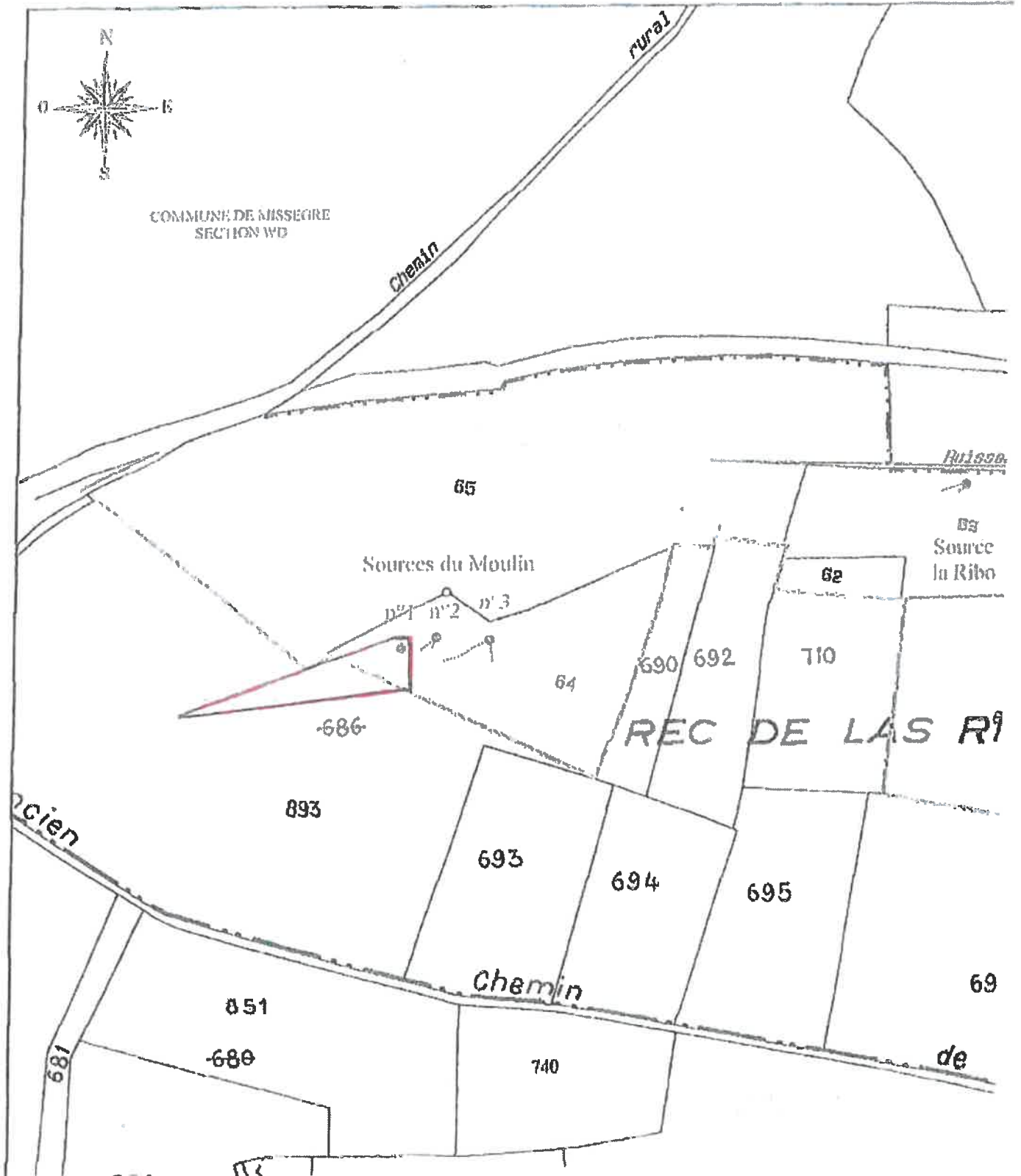
PERIMETRE DE PROTECTION IMMEDIATE (PPI)
DU CAPTAGE DE LA SOURCE DE LA SOURCE DE LA RIBO
SUR FOND CADASTRAL AGRANDI



PERIMETRE DE PROTECTION RAPPROCHEE (PPR)
DU CAPTAGE DE LA SOURCE DU MOULIN N°1
SUR FOND CADASTRAL AGRANDI

— PPR

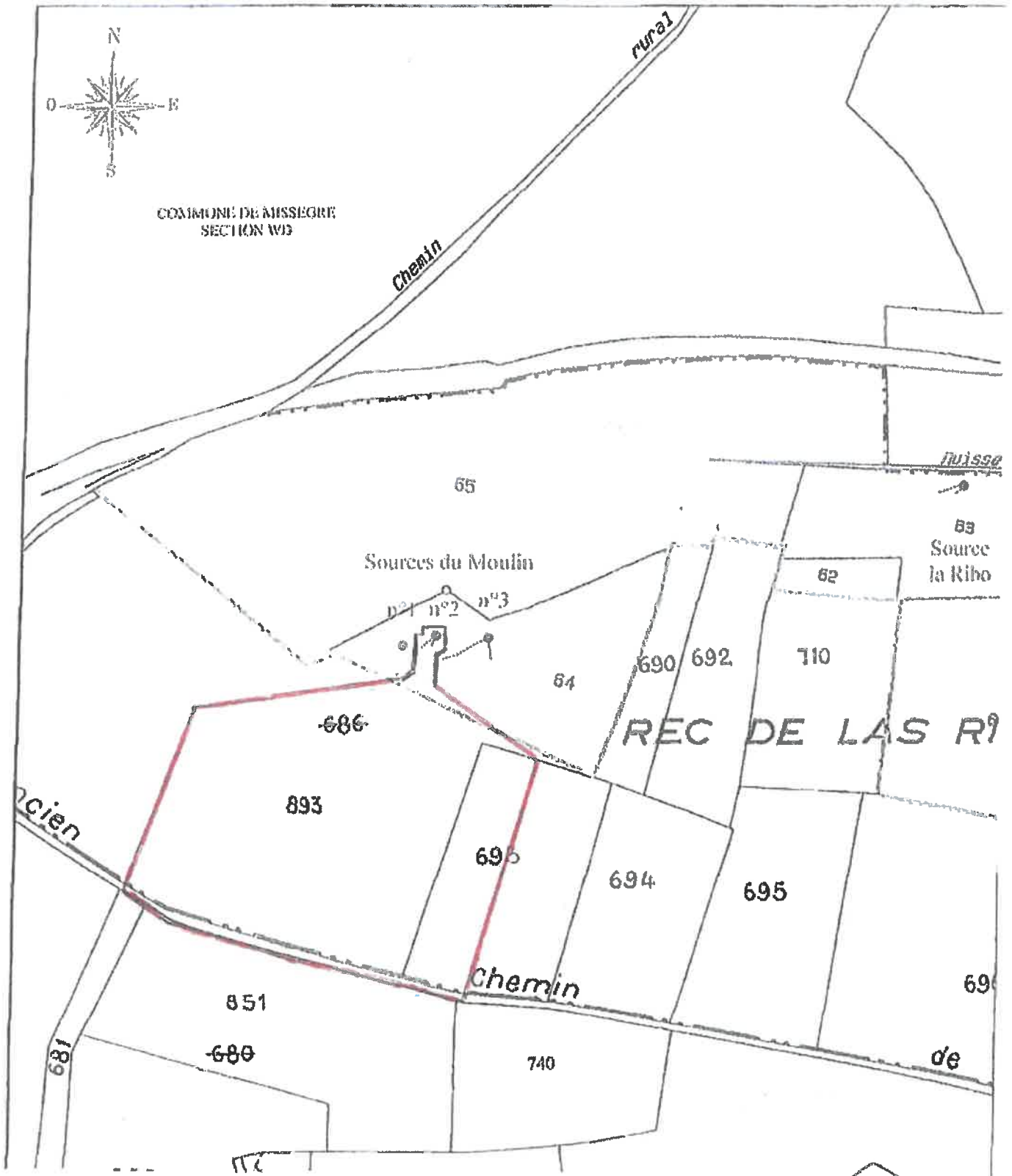
0 20 m



PERIMETRE DE PROTECTION RAPPROCHEE (PPR)
DU CAPTAGE DE LA SOURCE DU MOULIN N°2
SUR FOND CADASTRAL AGRANDI

PPR

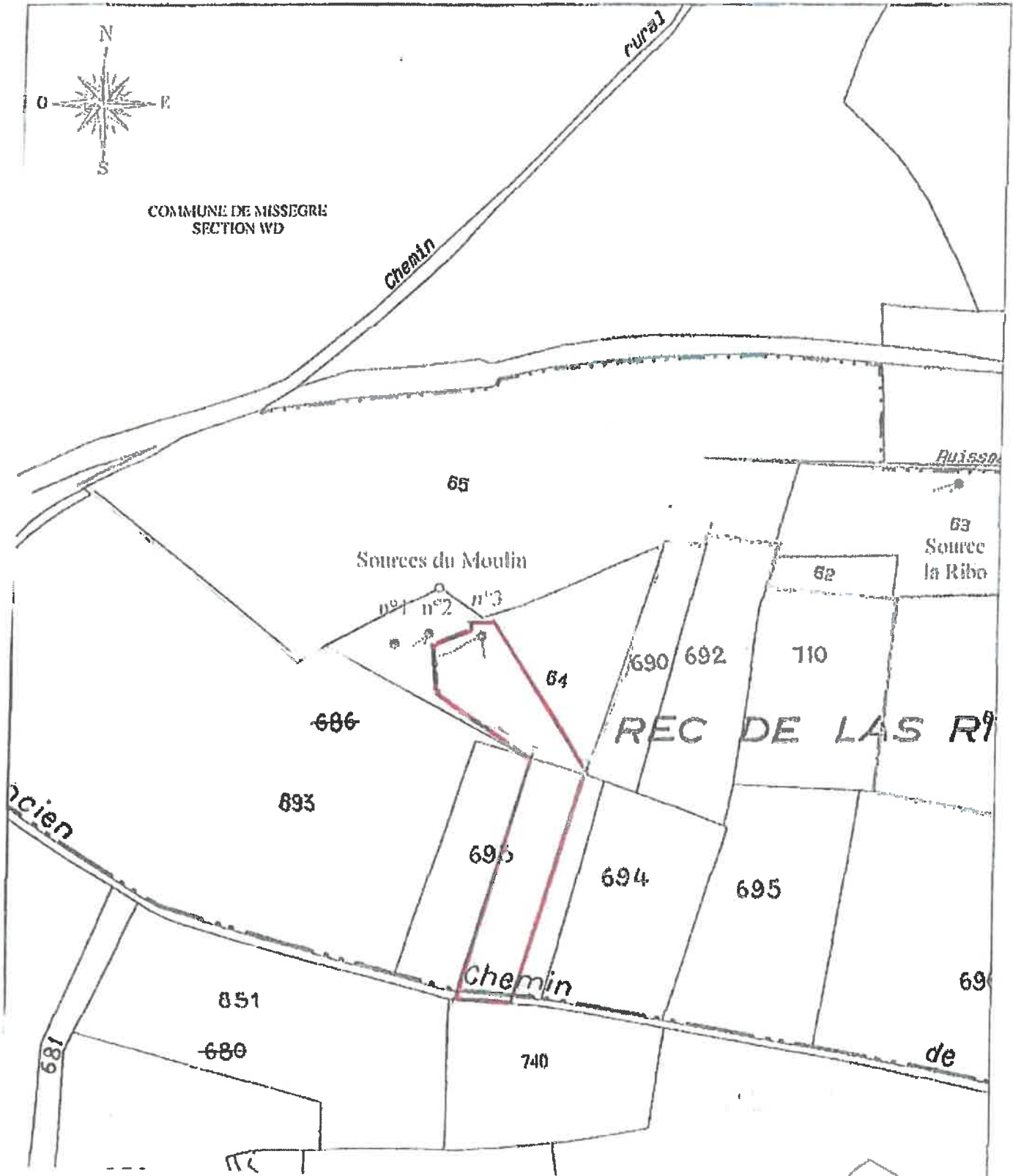
0 20 m



PERIMETRE DE PROTECTION RAPPROCHEE (PPR)
DU CAPTAGE DE LA SOURCE DU MOULIN N°3
SUR FOND CADASTRAL AGRANDI

PPR

0 20 m



PERIMETRES DE PROTECTION IMMEDIATE (PPI)
DES CAPTAGES DES SOURCES DU MOULIN N°1, N°2 ET N°3
(OU PPI COMMUN)
SUR FOND CADASTRAL AGRANDI

— PPI

0 20 m

